

КАДАСТРОВЫЙ ПАСПОРТ
здания, сооружения, объекта незавершенного строительства

Лист № 1 , всего листов 2

Здание

(вид объекта недвижимого имущества)

Дата 24 мая 2012 г.

Кадастровый номер 61:22:0600006:853

Инвентарный номер (ранее присвоенный учетный номер) 60:232:001:601105370:0001, 61:22:0600006:0:9

1. Описание объекта недвижимого имущества

1.1. Наименование Лаборатория

1.2

Адрес (местоположение):

Субъект Российской Федерации	обл Ростовская	
Район	Миллеровский	
Муниципальное образование	Тип	—
	Наименование	—
Населенный пункт	Тип	—
	Наименование	—
Улица (проспект, переулок и т.д.)	Тип	—
	Наименование	—
Номер дома	—	
Номер корпуса	—	
Номер строения	—	
Литера	Б	
Иное описание местоположения	Ростовская область, Миллеровский район, х. Грай-Воронец, а/м М-4 "Дон" км 825, справа.	

1.3. Основная характеристика: Общая площадь 44.7 кв.м
(тип) (значение) (единица измерения)

степень готовности объекта незавершенного строительства —

1.4. Назначение: Нежилое здание

1.5. Этажность:

количество этажей 1 , количество подземных этажей —

1.6. Год ввода в эксплуатацию (завершения строительства) 1976

1.7. Кадастровый номер земельного участка (участков), в пределах которого расположен объект недвижимого имущества: —

1.8. Предыдущие кадастровые (условные) номера объекта недвижимого имущества:
—

1.9. Примечание:


Состав объекта: Бб. Увеличение общей площади в лит Бб на 2,7 кв.м. за счет арифметической ошибки комнаты №4 и за счет ранее не рассчитанной площади холодного помещения № 6. Письмо Госстроя России от 29.04.02г. № НМ-2243/19.

1.10. филиал федерального государственного бюджетного учреждения "Федеральная кадастровая палата Федеральной службы государственной регистрации, кадастра и картографии" по Ростовской области

(наименование органа или организации)

Отдел по городу Ростову-на-Дону

(полное наименование должности)



М.П.

(подпись)

ЩУРУЕВА С.Н.
ВЕДУЩИЙ ИНЖЕНЕР
(инициалы, фамилия)

КАДАСТРОВЫЙ ПАСПОРТ
здания, сооружения, объекта незавершенного строительства

Лист № 2 , всего листов 2


Здание

(вид объекта недвижимого имущества)

Кадастровый номер 61:22:0600006:853

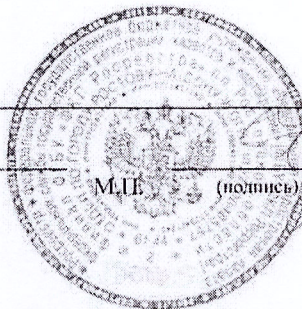
Инвентарный номер (ранее присвоенный учетный номер) 60:232:001:601105370:0001, 61:22:0600006:0:9

2. Ситуационный план объекта недвижимого имущества



Масштаб 1:

Отдел по городу Ростову-на-Дону
(полное наименование должности)



(подпись)

ШУРУЕВА С. Н.
ВЕДУЩИЙ ИНЖЕНЕР
(инициалы, фамилия)

КАДАСТРОВЫЙ ПАСПОРТ
здания, сооружения, объекта незавершенного строительства

Лист № 1 , всего листов 2

Здание

(вид объекта недвижимого имущества)

Дата 24 мая 2012 г.

Кадастровый номер 61:22:0600006:852

Инвентарный номер (ранее присвоенный учетный номер) 60:232:001:601105370:0002, 61:22:0600006:0:10

1. Описание объекта недвижимого имущества

1.1. Наименование Гараж

1.2

Адрес (местоположение):

Субъект Российской Федерации	обл Ростовская	
Район	Миллеровский	
Муниципальное образование	Тип	—
	Наименование	—
Населенный пункт	Тип	—
	Наименование	—
Улица (проспект, переулок и т.д.)	Тип	—
	Наименование	—
Номер дома	—	
Номер корпуса	—	
Номер строения	—	
Литера	Г	
Иное описание местоположения	Ростовская область, Миллеровский район, х. Грай-Воронец, а/м М-4 "Дон" км 825, справа	

1.3. Основная характеристика: Общая площадь 157.5 , кв.м
(тип) (значение) (единица измерения)

степень готовности объекта незавершенного строительства —

1.4. Назначение: Нежилое здание

1.5. Этажность:

количество этажей 1 , количество подземных этажей —

1.6. Год ввода в эксплуатацию (завершения строительства) 1975

1.7. Кадастровый номер земельного участка (участков), в пределах которого расположен объект недвижимого имущества: —


1.8. Предыдущие кадастровые (условные) номера объекта недвижимого имущества: —

1.9. Примечание: —

1.10. филиал федерального государственного бюджетного учреждения "Федеральная кадастровая палата Федеральной службы государственной регистрации, кадастра и картографии" по Ростовской области

(наименование органа или организации)

Отдел по городу Ростову-на-Дону
(полное наименование должности)



М.П. (подпись)

ШУРУЕВА С.Н.
ВЕДУЩИЙ ИНЖЕНЕР
(инициалы, фамилия)

КАДАСТРОВЫЙ ПАСПОРТ
здания, сооружения, объекта незавершенного строительства

Лист № 2 , всего листов 2

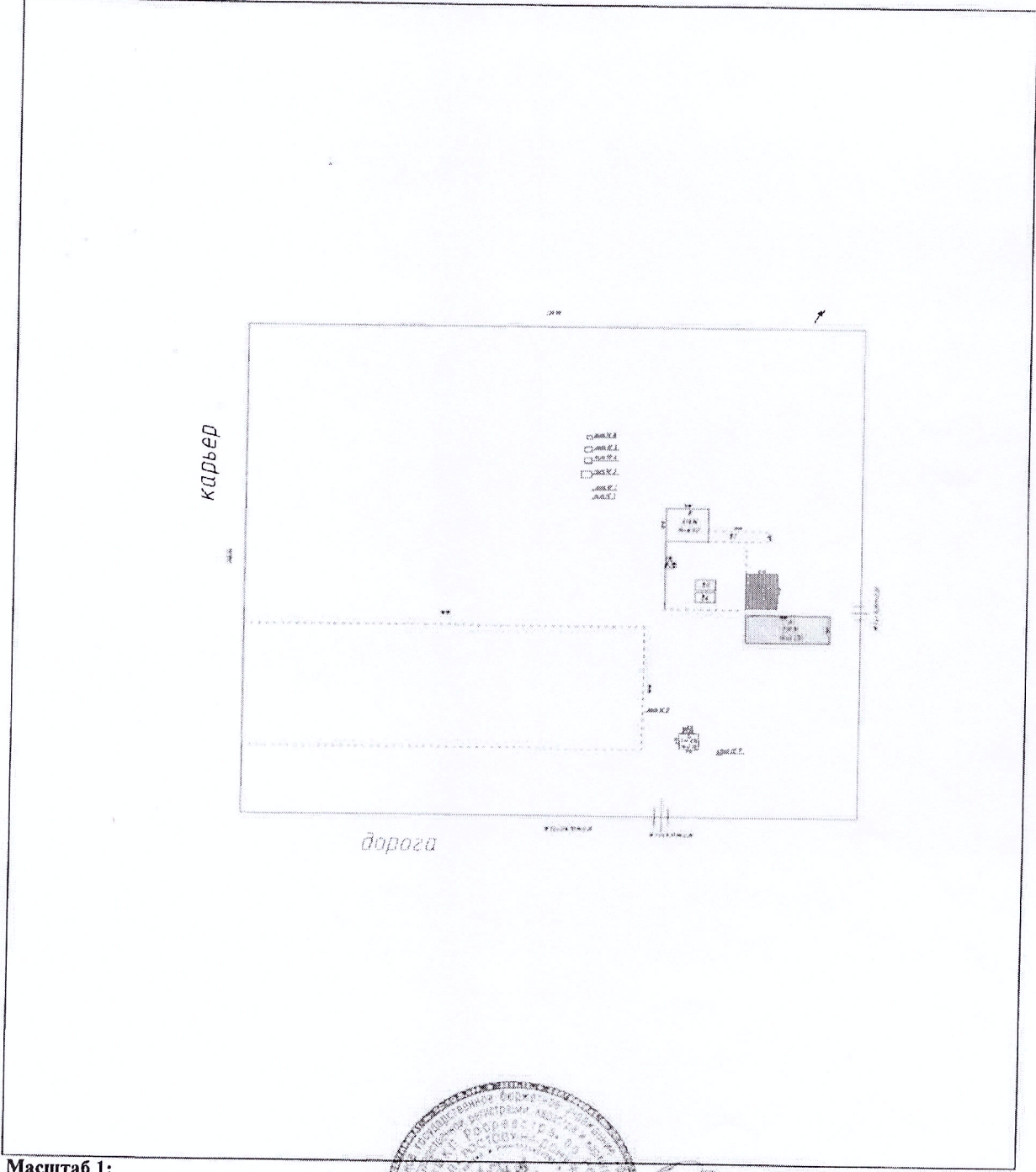
Здание

(вид объекта недвижимого имущества)

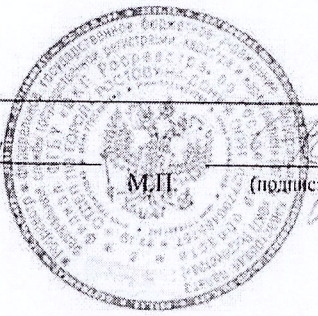
Кадастровый номер 61:22:0600006:852

Инвентарный номер (ранее присвоенный учетный номер) 60:232:001:601105370:0002, 61:22:0600006:0:10

2. Ситуационный план объекта недвижимого имущества



Масштаб 1:
Отдел по городу Ростову-на-Дону
(полное наименование должности)



М.П. (подпись)

ШУРУЕВА С.Н.
ВЕДУЩИЙ ИНЖЕНЕР
(инициалы, фамилия)

8892

**КАДАСТРОВЫЙ ПАСПОРТ
здания, сооружения, объекта незавершенного строительства**

Лист № 1 , всего листов 3

Здание
(вид объекта недвижимого имущества)

Дата 24 мая 2012 г.

Кадастровый номер 61:22:0600006:851

Инвентарный номер (ранее присвоенный учетный номер) 60:232:001:601105370:0003, 61:22:0600006:0:11

1. Описание объекта недвижимого имущества

1.1. Наименование Модуль

1.2

Адрес (местоположение):

Субъект Российской Федерации	обл Ростовская	
Район	Миллеровский	
Муниципальное образование	Тип	—
	Наименование	—
Населенный пункт	Тип	х
	Наименование	Грай-Воронец
Улица (проспект, переулок и т.д.)	Тип	—
	Наименование	—
Номер дома	—	
Номер корпуса	—	
Номер строения	—	
Литера	Р	
Иное описание местоположения	Ростовская обл., р-н Миллеровский, х. Грай-Воронец, км 825 а/м М-4 "Дон", справа	

1.3. Основная характеристика: Общая площадь 381.9 кв.м
(тип) (значение) (единица измерения)

степень готовности объекта незавершенного строительства —

1.4. Назначение: Нежилое здание

1.5. Этажность:

количество этажей 1 , количество подземных этажей —

1.6. Год ввода в эксплуатацию (завершения строительства) 1994

1.7. Кадастровый номер земельного участка (участков), в пределах которого расположен объект недвижимого имущества: —

1.8. Предыдущие кадастровые (условные) номера объекта недвижимого имущества:

—

1.9. Примечание:

—


1.10. филиал федерального государственного бюджетного учреждения "Федеральная кадастровая палата Федеральной службы государственной регистрации, кадастра и картографии" по Ростовской области
(наименование органа или организации)

Отдел по городу Ростову-на-Дону
(полное наименование должности)

М.П.

(подпись)

И.о. заместителя
начальника отдела
С. Юриченко



КАДАСТРОВЫЙ ПАСПОРТ
здания, сооружения, объекта незавершенного строительства

Лист № 2 , всего листов 3


Здание

(вид объекта недвижимого имущества)

Кадастровый номер 61:22:0600006:851

Инвентарный номер (ранее присвоенный учетный номер) 60:232:001:601105370:0003, 61:22:0600006:0:11

2. Ситуационный план объекта недвижимого имущества



Масштаб 1:

Отдел по городу Ростову-на-Дону
(полное наименование должности)

М.П.

(подпись)
И.о. заместителя
начальника отдела
С.И. Велишева

КАДАСТРОВЫЙ ПАСПОРТ
здания, сооружения, объекта незавершенного строительства

Лист № 3 , всего листов 3


Здание

(вид объекта недвижимого имущества)

Кадастровый номер 61:22:0600006:851

Инвентарный номер (ранее присвоенный учетный номер) 60.232.001.601105370.0003, 61:22:0600006:0:11

2. Ситуационный план объекта недвижимого имущества



Масштаб 1:

Отдел по городу Ростову-на-Дону


(полное наименование должности)

М.П.

(подпись)

И.о. заместителя
начальника отдела

(подпись, Фамилия)



КАДАСТРОВЫЙ ПАСПОРТ
здания, сооружения, объекта незавершенного строительства

Лист № 1 , всего листов 2

Сооружение

(вид объекта недвижимого имущества)

Дата 24 мая 2012 г.

Кадастровый номер 61:22:0600006:858

Инвентарный номер (ранее присвоенный учетный номер) 60:232:001:601105370:0006, 61:22:0600006:0:8

1. Описание объекта недвижимого имущества

1.1. Наименование Пескобаза (км 826 а/м М-4 "Дон")

1.2

Адрес (местоположение):

Субъект Российской Федерации	обл Ростовская	
Район	Миллеровский	
Муниципальное образование	Тип	_____
	Наименование	_____
Населенный пункт	Тип	_____
	Наименование	_____
Улица (проспект, переулок и т.д.)	Тип	_____
	Наименование	_____
Номер дома	_____	
Номер корпуса	_____	
Номер строения	_____	
Литера	№ 8	
Иное описание местоположения	Ростовская обл., р-н Миллеровский, х. Грай-Воронец, а/м М-4 "Дон" км 825, справа.	

1.3. Основная характеристика: Площадь, 8000, кв. м
(тип) (значение) (единица измерения)

степень готовности объекта незавершенного строительства _____

1.4. Назначение: Нежилое

1.5. Этажность:

количество этажей _____, количество подземных этажей _____

1.6. Год ввода в эксплуатацию (завершения строительства) 1975

1.7. Кадастровый номер земельного участка (участков), в пределах которого расположен объект недвижимого имущества: _____

1.8. Предыдущие кадастровые (условные) номера объекта недвижимого имущества: _____

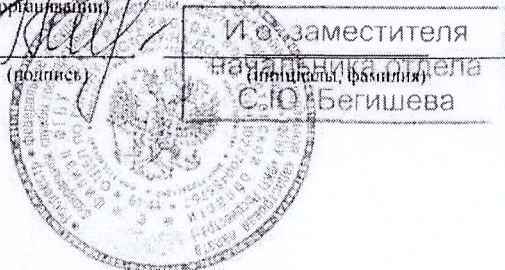
1.9. Примечание: _____

1.10. филиал федерального государственного бюджетного учреждения "Федеральная кадастровая палата Федеральной службы государственной регистрации, кадастра и картографии" по Ростовской области
(наименование органа или организации)

Отдел по городу Ростову-на-Дону
(полное наименование должности)

М.П.

(подпись)



КАДАСТРОВЫЙ ПАСПОРТ
здания, сооружения, объекта незавершенного строительства

Лист № 2 , всего листов 2

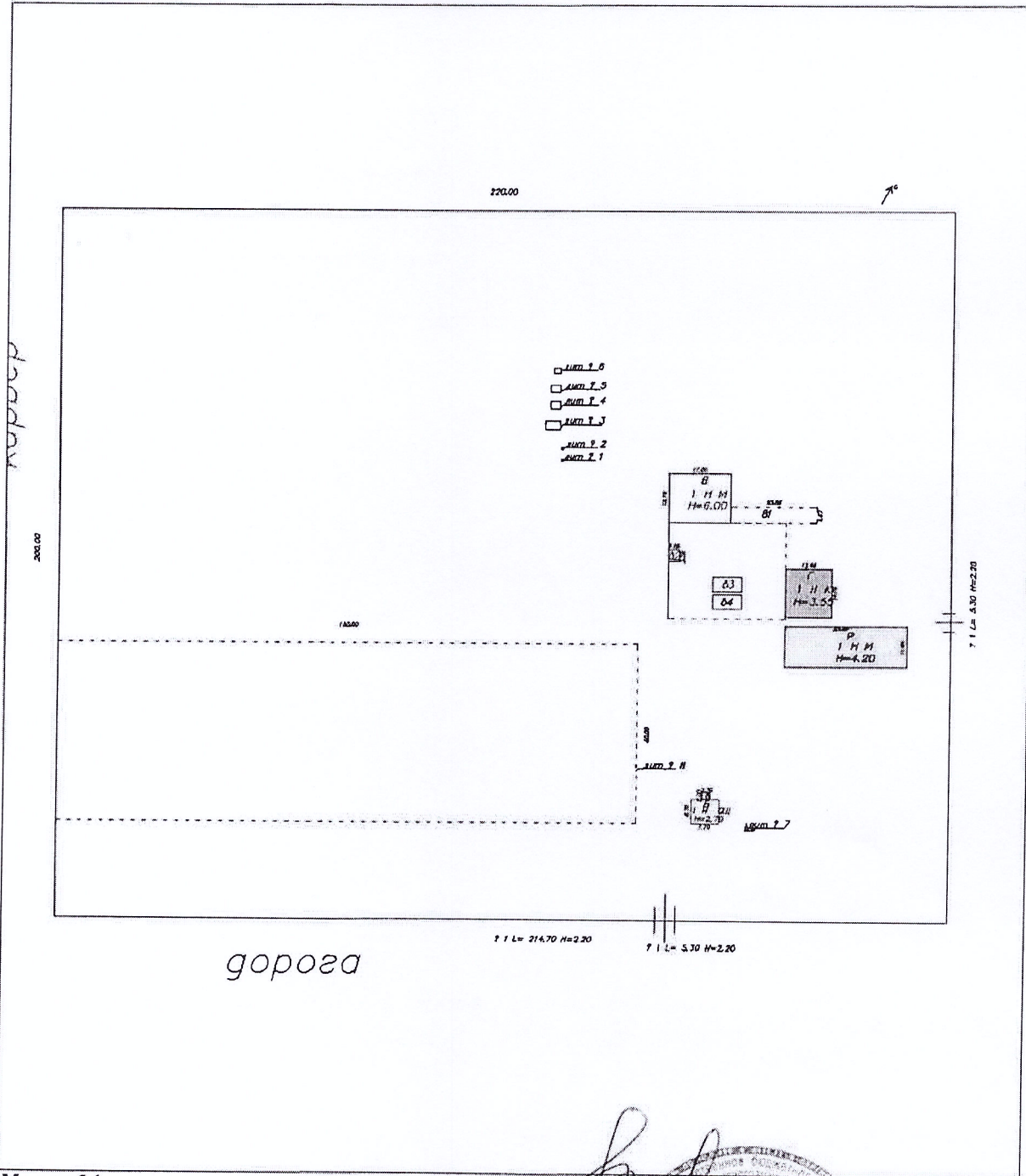
Сооружение

(вид объекта недвижимого имущества)

Кадастровый номер 61:22:0600006:858

Инвентарный номер (ранее присвоенный учетный номер) 60.232.001.601105370.0006, 61:22:0600006.0.8

2. Ситуационный план объекта недвижимого имущества



Масштаб 1:


Отдел по городу Ростову-на-Дону

(полное наименование должности)

М.П.

(подпись)

И.о. заместителя
начальника отдела
(инициалы, фамилия)
С.Ю. Бегишева



3968

КАДАСТРОВЫЙ ПАСПОРТ
здания, сооружения, объекта незавершенного строительства

Лист № 1 , всего листов 2

Сооружение

(вид объекта недвижимого имущества)

Дата 24 мая 2012 г.

Кадастровый номер 61:22:0600006:857

Инвентарный номер (ранее присвоенный учетный номер) 60:232:001:601105370:0005, 61:22:0600006:0:7

1. Описание объекта недвижимого имущества

1.1. Наименование Водонапорная башня

1.2

Адрес (местоположение):

Субъект Российской Федерации	обл Ростовская	
Район	Миллеровский	
Муниципальное образование	Тип	___
	Наименование	___
Населенный пункт	Тип	___
	Наименование	___
Улица (проспект, переулок и т.д.)	Тип	___
	Наименование	___
Номер дома	___	
Номер корпуса	___	
Номер строения	___	
Литера	№ 7	
Иное описание местоположения	Ростовская обл., р-н Миллеровский, х. Грай-Воронец, а/м М-4 "Дон" км 825, справа.	

1.3. Основная характеристика: Площадь , 28 , кв. м
(тип) (значение) (единица измерения)

степень готовности объекта незавершенного строительства ___

1.4. Назначение: Нежилое

1.5. Этажность:

количество этажей ___ , количество подземных этажей ___

1.6. Год ввода в эксплуатацию (завершения строительства) ___

1.7. Кадастровый номер земельного участка (участков), в пределах которого расположен объект недвижимого имущества: ___

1.8. Предыдущие кадастровые (условные) номера объекта недвижимого имущества: ___


1.9. Примечание: ___

1.10. филиал федерального государственного бюджетного учреждения "Федеральная кадастровая палата Федеральной службы государственной регистрации, кадастра и картографии" по Ростовской области

(наименование органа или организации)

Отдел по городу Ростову-на-Дону

(полное наименование должности)



М.П.

(подпись)

ШУРУЕВА С.Н.
ВЕДУЩИЙ ИНЖЕНЕР
(инициалы, фамилия)

КАДАСТРОВЫЙ ПАСПОРТ
здания, сооружения, объекта незавершенного строительства

Лист № 2 , всего листов 2

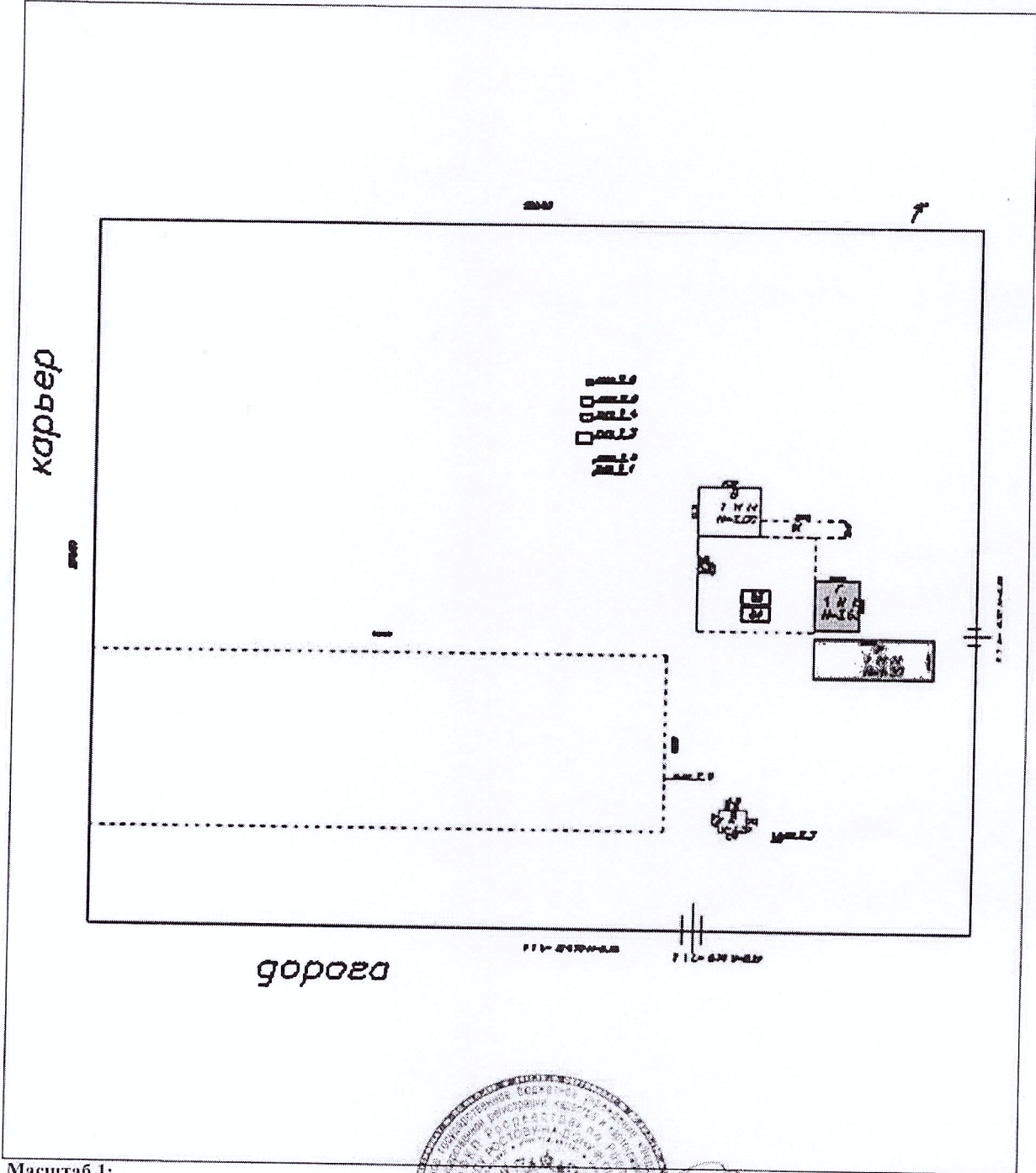
Сооружение

(вид объекта недвижимого имущества)

Кадастровый номер 61:22:0600006:857


Инвентарный номер (ранее присвоенный учетный номер) 60:232:001:601105370:0005, 61:22:0600006:0:7

2. Ситуационный план объекта недвижимого имущества



Масштаб 1:

Отдел по городу Ростову-на-Дону
(полное наименование должности)



ШУРУЕВА С.Н.
ВЕДУЩИЙ ИНЖЕНЕР
(инициалы, фамилия)