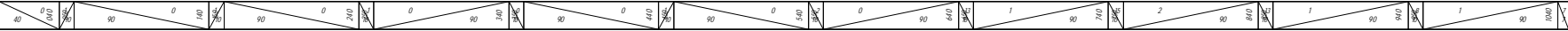
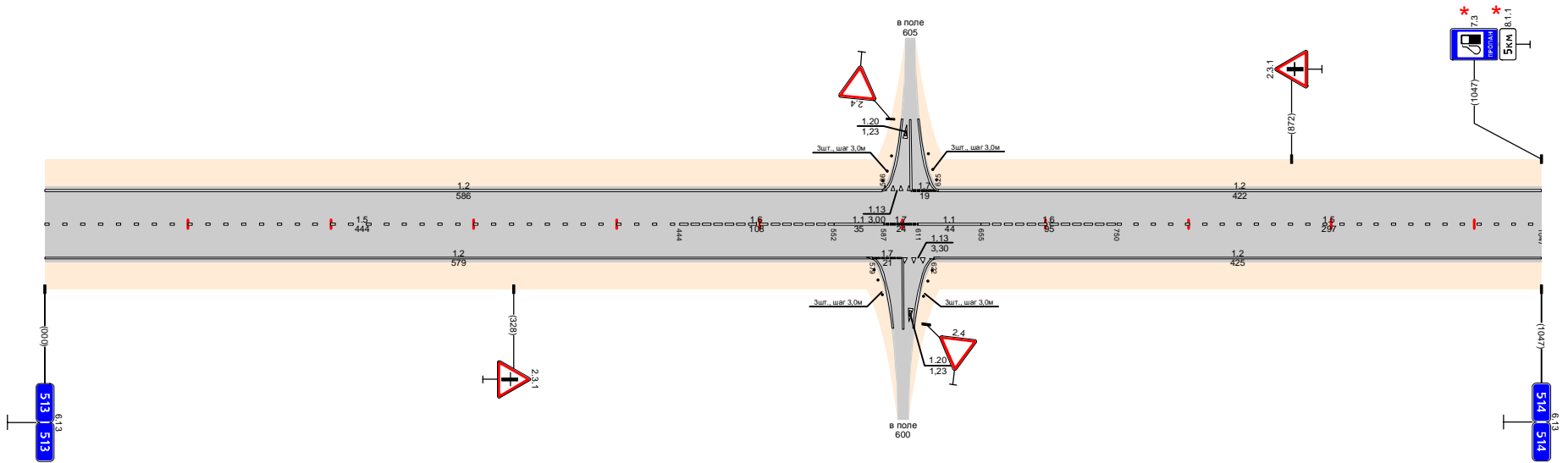






Тротуары следа	
Дорожные ограждения и направляющие устройства следа	На обочине На раздельной
Дорожная разметка следа	12 000 - 586
Элементы в плане	586 - 600 600 - 605 605 - 607 605 - 1047
Продольный профиль	

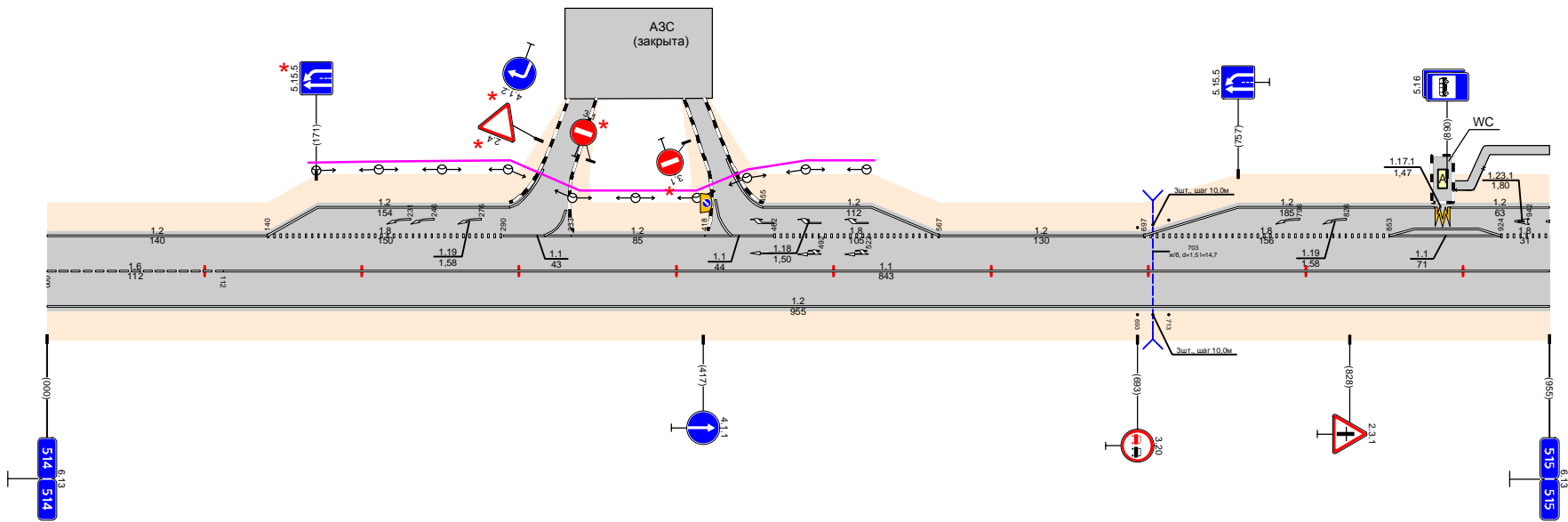
Проект организации дорожного движения  
М-3 "Украина" Москва-Калуга-Брянск-граница с Украиной  
513,060-514,107



Дорожная разметка справа	Осевая линия	15 000 - 444	16 444 - 552	17 552 - 587	17 587 - 601	17 601 - 655	16 655 - 750	15 750 - 1047
	1-я от осевой							
Дорожные ограждения и направляющие устройства следа	На раздельной	12 000 - 579		12 579 - 600	12 600 - 622			12 622 - 1047
	На обочине							
Тротуары справа								

Проект организации дорожного движения  
 М-3 "Украина" Москва-Калуга-Брянск-граница с Украиной  
 514,107-515,062

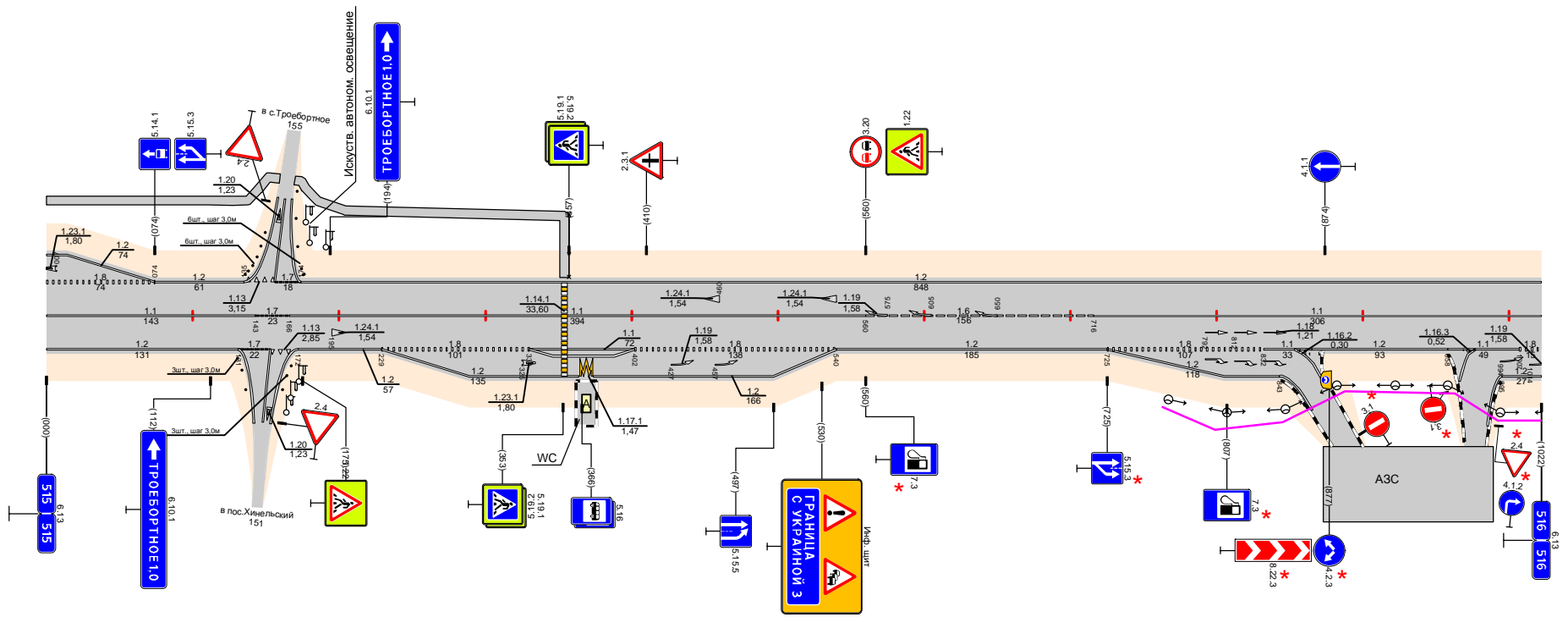
Тротуары слева												894 - 955, (61 м) ш/2 ш 10 м	
Дорожные ограждения и направляющие устройства слева	На обочине											1 м/0) 689 - 721	
	На разделительной											1 м/0) 895 - 95	
Дорожная разметка слева	2-я от осевой	12 140 - 294				12 453 - 567				12 697 - 882		12 892 - 955	
	1-я от осевой	12 000 - 140	18 140 - 294	11 290 - 333	12 333 - 408	11 408 - 462	18 462 - 567	12 567 - 697	18 697 - 883	11 883 - 924	18 924 - 955		
Элементы в плане													
Продольный профиль													



Дорожная разметка справа	Осевая линия	16 000 - 192		17 112 - 955									
	1-я от осевой			12 000 - 955									
Дорожные ограждения и направляющие устройства справа	На разделительной							1 м/0) 689 - 721					
	На обочине							1 м/0) 895 - 95					
Тротуары справа												894 - 955, (61 м) ш/2 ш 10 м	

Тротуары слева		000 - 160 (160 м) ш/л, ш/л = 10 м				169 - 354 (185 м) ш/л, ш/л = 10 м							
Дорожные ограждения и направленные устройства слева	На обочине												
	На раздельной												
	2-я от осевой	12 000 - 074				12 074 - 135				12 135 - 174			
Дорожная разметка слева	1-я от осевой	000 - 074				074 - 135				135 - 174			
Элементы в плане													
Продольный профиль													

Проект организации дорожного движения  
 М-3 "Украина" Москва-Калуга-Брянск-граница с Украиной  
 515,062-516,084



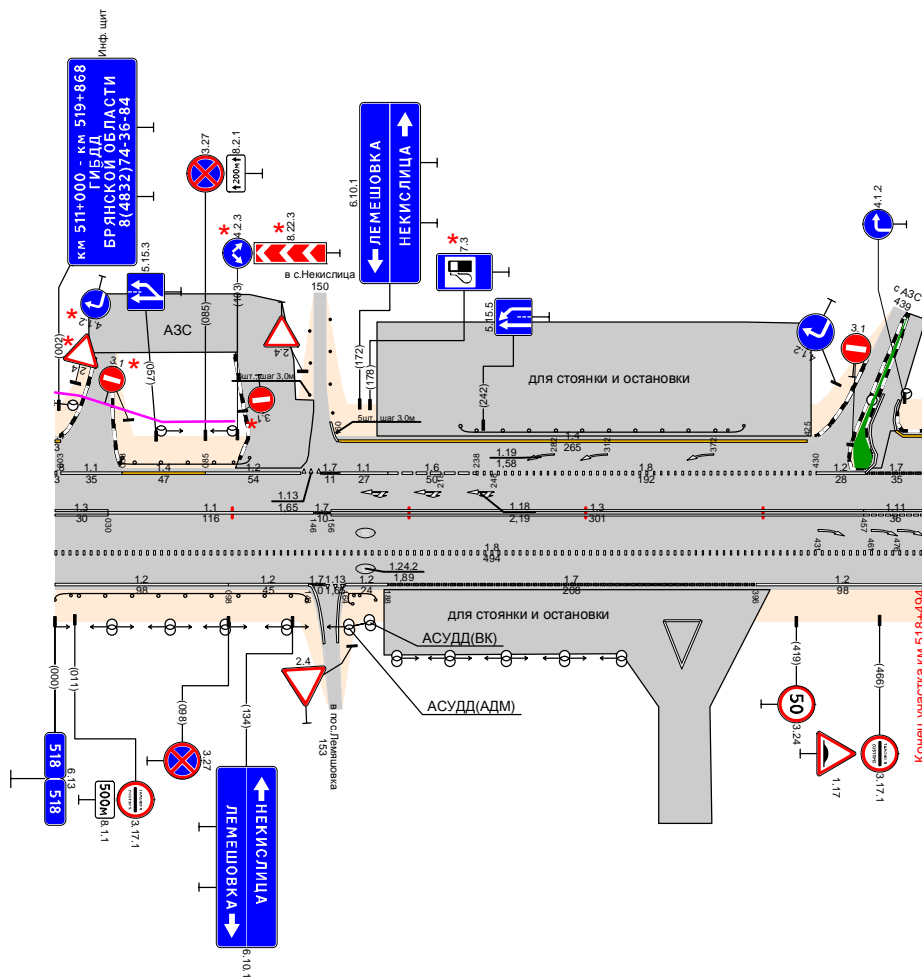
Дорожная разметка справа	Осевая линия	11 000 - 140		12 140 - 174		11 169 - 350		16 350 - 796		11 796 - 1022		18 1022 - 1077	
	1-я от осевой	12 000 - 131		12 131 - 172		18 172 - 229		12 229 - 330		12 330 - 402		12 402 - 540	
	2-я от осевой					12 229 - 354		12 374 - 540		12 725 - 813		12 813 - 865	
Дорожные ограждения и направленные устройства справа	На раздельной												
	На обочине												
Тротуары справа													





Проект организации дорожного движения  
 М-3 "Украина" Москва-Калуга-Брянск - граница с Украиной  
 518,074-518,568

Тротуары слева											
Дорожные ограждения и направляющие устройства слева	На обочине	Д0 639 036 - 100					Д0 639 229 - 389				
	На разделительной										
Дорожная разметка слева	2-я от осевой	14 160 - 425									
	1-я от осевой	11 003 - 038	14 038 - 085	12 085 - 139	11 139 - 160	11 160 - 188	16 188 - 238	18 238 - 430	12 430 - 458	17 458 - 493	
Элементы в плане											
Продольный профиль											



Дорожная разметка справа	Осевая линия	13 000 - 030	11 000 - 146	14 146	13 156 - 457	11 457 - 493
	1-я от осевой	18 000 - 494				
Дорожные ограждения и направляющие устройства справа	На разделительной					
	На обочине	12 000 - 098	12 098 - 143	11 143 - 153	12 153 - 188	17 188 - 396
Тротуары справа						