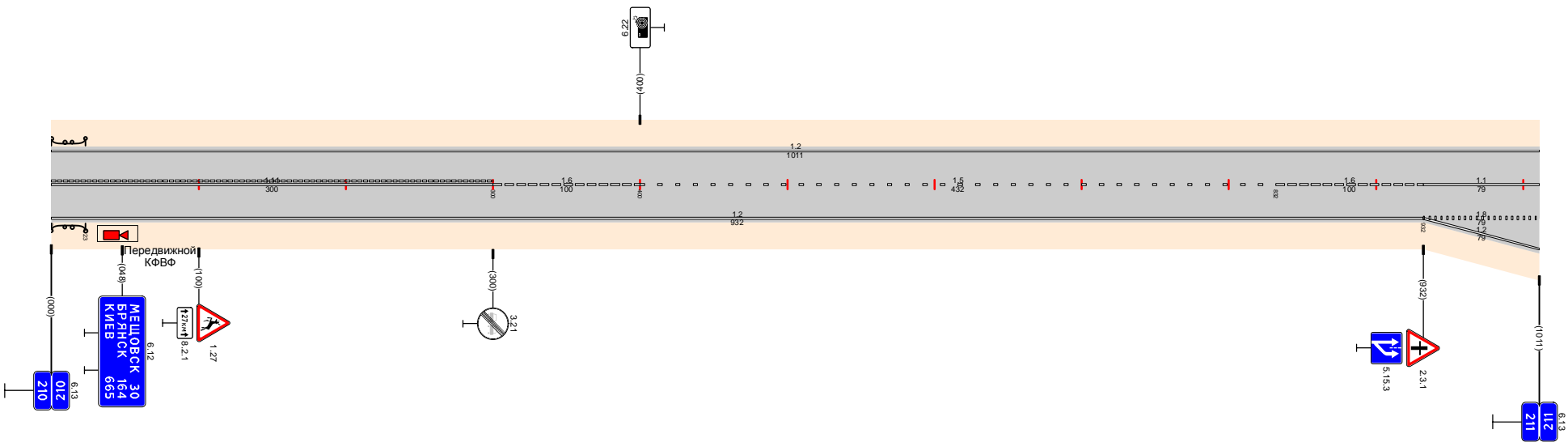


Проект организации дорожного движения
 М-3 "Украина" Москва-Калуга-Брянск-граница с Украиной
 210,000-211,011

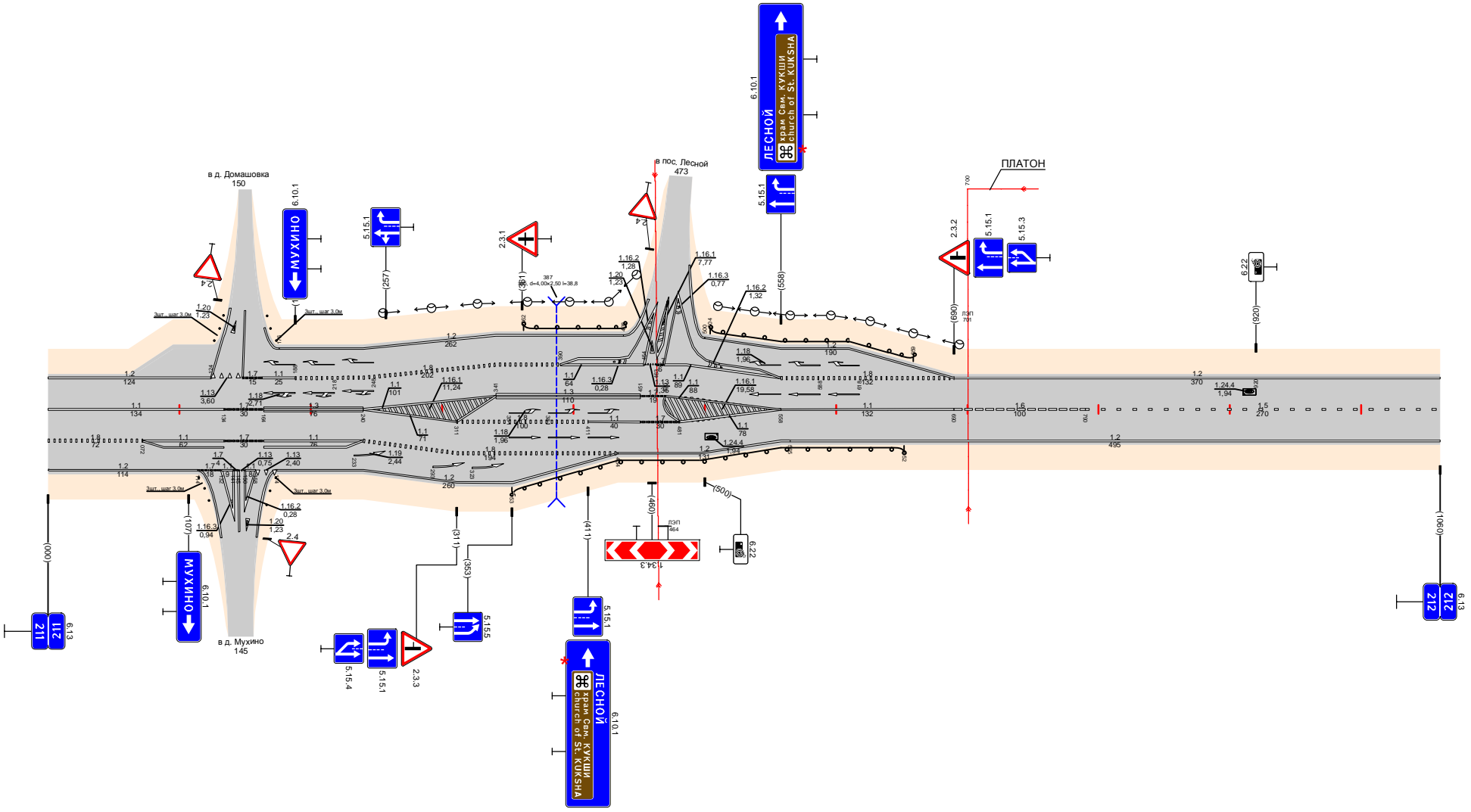
Тротуары слева		
Дорожные ограждения и направляющие устройства слева	На обочине На разделительной	Д0 (49) 000 - 023
Дорожная разметка слева		12 000 - 1011
Элементы в плане		
Продольный профиль		



Дорожная разметка справа	Осевая линия	1,11 000 - 300	1,6 300 - 400	1,5 400 - 832	1,6 832 - 932	1,1 932 - 1011
	1-я от осевой	1,2 000 - 932				1,8 932 - 1011
	2-я от осевой	1,2 932 - 1011				
Дорожные ограждения и направляющие устройства справа	На разделительной На обочине	Д0 (49) 000 - 023				
Тротуары справа						

Проект организации дорожного движения
 М-3 "Украина" Москва-Калуга-Брянск-граница с Украиной
 211,011-212,071

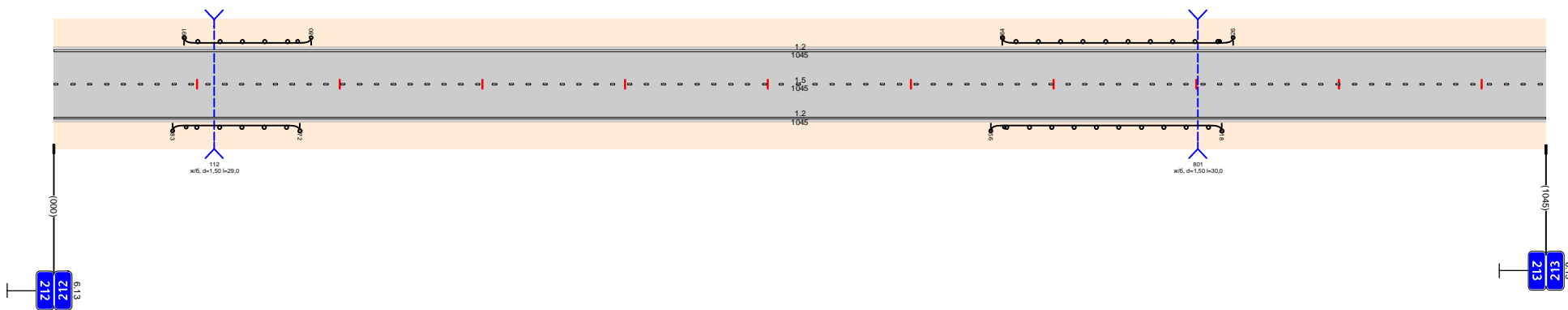
Тротуары слева	На обочине			Д0 (53) 362 - 445			Д0 (53) 504 - 659		
Дорожные ограждения и направляющие устройства слева	На разделительной								
Дорожная разметка слева	2-я от осевой	12 000 - 124		12 176 - 438		12 500 - 690		12 690 - 1060	
	1-я от осевой	12 000 - 124	113 124 - 148	17 148 163	11 163 - 188	18 188 - 390	11 390 - 454	17 454 - 504	11 504 - 690
Элементы в плане									
Продольный профиль		a-1	L=89	a-1	L=90	a-1	L=90	a-1	L=90



Дорожная разметка справа	Осевая линия	11 000 - 134		17 134 - 164	13 164 - 240	13 341 - 451		17 451 - 481	11 558 - 690	16 690 - 790	15 790 - 1060
	1-я от осевой	18 000 - 072	11 072 - 134	17 134 - 164	11 164 - 240	18 240 - 434	11 434 - 451	17 451 - 481	12 565 - 1060		
	2-я от осевой	12 000 - 114	11 114 - 122	17 122 - 134	11 134 - 164	12 174 - 434					
Дорожные ограждения и направляющие устройства справа	На разделительной										
	На обочине							Д0 (53) 353 - 652			
Тротуары справа											

Проект организации дорожного движения
 М-3 "Украина" Москва-Калуга-Брянск-граница с Украиной
 212,071-213,116

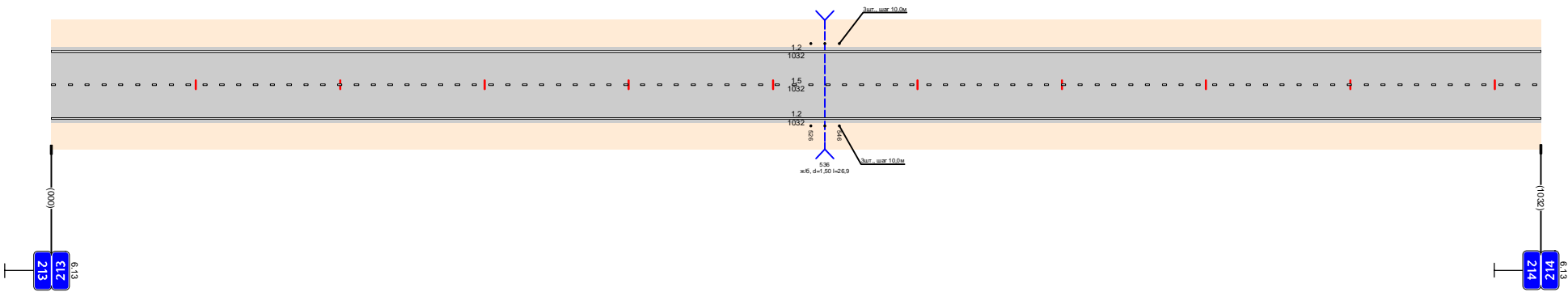
Тротуары слева	Дорожные ограждения и направляющие устройства слева	На обочине	ДО (БЗ) 091 - 180	ДО (БЗ) 664 - 826
Дорожная разметка слева	12 000 - 1045			
Элементы в плане				
Продольный профиль				



Дорожная разметка справа	Осевая линия	15 000 - 1045
	1-я от осевой	12 000 - 1045
Дорожные ограждения и направляющие устройства справа	На разделительной	
	На обочине	ДО (БЗ) 083 - 172
Тротуары справа		ДО (БЗ) 656 - 818

Проект организации дорожного движения
 М-3 "Украина" Москва-Калуга-Брянск-граница с Украиной
 213,116-214,148

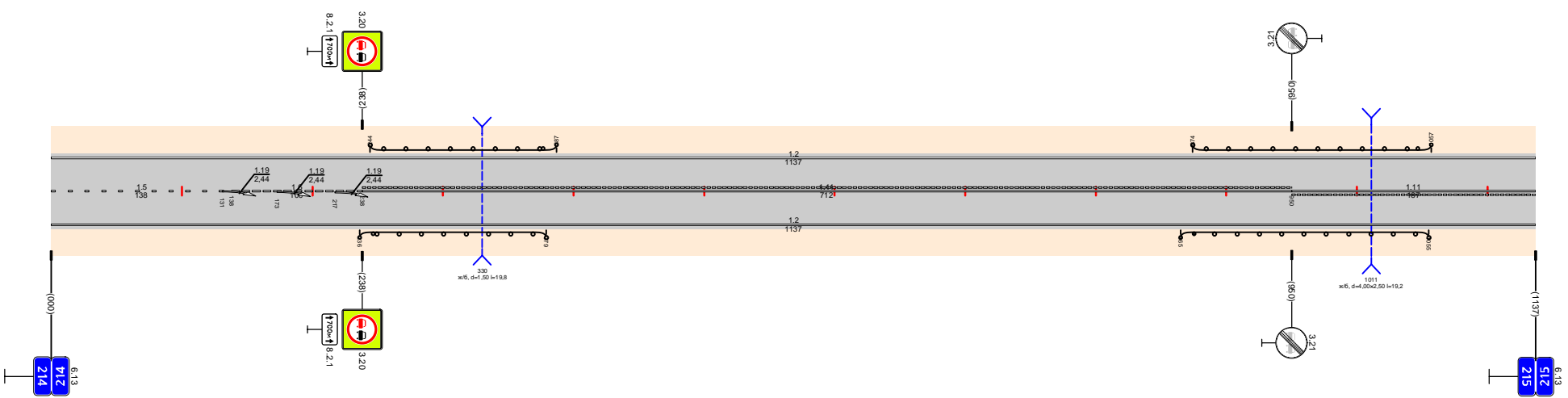
Тротуары слева	На обочине	0ч13 536 - 546
Дорожные ограждения и направляющие устройства слева	На разделительной	
Дорожная разметка слева		1,2 000 - 1032
Элементы в плане		
Продольный профиль		L=84 α=1 084 282 L=90 α=1 184 282 α=0 L=90 282 282 α=1 L=90 384 282 α=1 L=90 484 282 α=1 L=90 584 282 α=1 L=90 684 282 α=1 L=90 784 282 α=1 L=90 884 282 α=1 L=90 984 282 α=1 L=90 984 282 α=2 L=38



Дорожная разметка справа	Осевая линия	1,5 000 - 1032
	1-я от осевой	1,2 000 - 1032
Дорожные ограждения и направляющие устройства справа	На разделительной	
	На обочине	0ч13 536 - 546
Тротуары справа		

Проект организации дорожного движения
 М-3 "Украина" Москва-Калуга-Брянск-граница с Украиной
 214, 148-215, 285

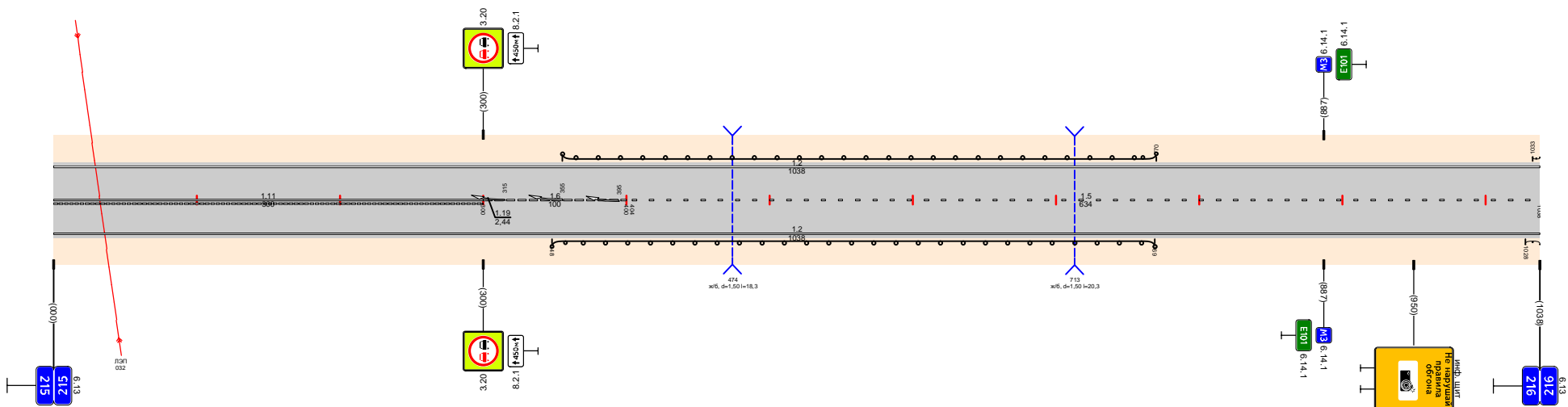
Тротуары слева	Дорожные ограждения и направляющие устройства слева	На обочине	ДП (53) 244 - 387	ДП (53) 874 - 1067
Дорожная разметка слева	12 000 - 1137			
Элементы в плане				
Продольный профиль				



Дорожная разметка справа	Осевая линия	15 000 - 138	16 138 - 238	111 238 - 950	1111 950 - 1137
Дорожные ограждения и направляющие устройства справа	1-я от осевой	12 000 - 1137			
Тротуары справа	Дорожные ограждения и направляющие устройства справа	На обочине	ДП (53) 236 - 379	ДП (53) 865 - 1065	

Проект организации дорожного движения
 М-3 "Украина" Москва-Калуга-Брянск-граница с Украиной
 215,285-216,323

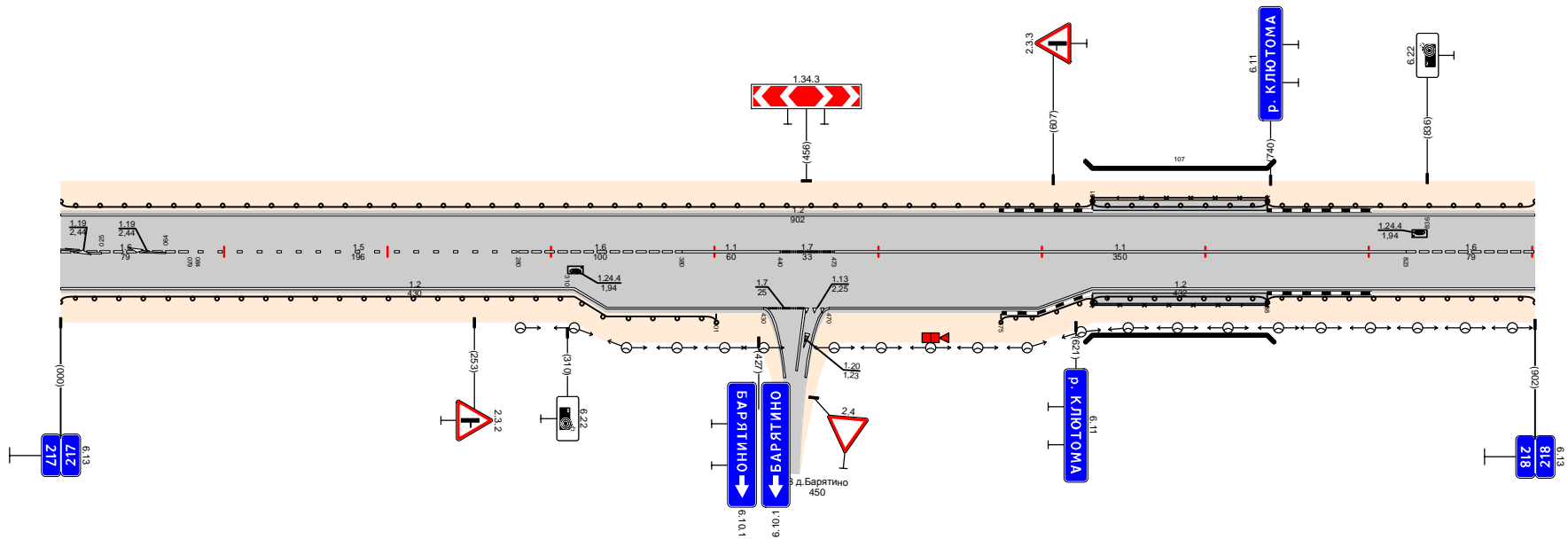
Тротуары слева	Дорожные ограждения и направляющие устройства слева	На обочине	На разделительной	107 (59) 355 - 770	21 211 238
Дорожная разметка слева	12 000 - 1038				
Элементы в плане					
Продольный профиль					



Дорожная разметка справа	Осевая линия	111 000 - 300	1,6 300 - 400	15 404 - 1038	
Дорожные ограждения и направляющие устройства справа	На разделительной	12 000 - 1038			
Тротуары справа	На обочине	111 (59) 348 - 769			

Проект организации дорожного движения
 М-3 "Украина" Москва-Калуга-Брянск-граница с Украиной
 217,144-218,046

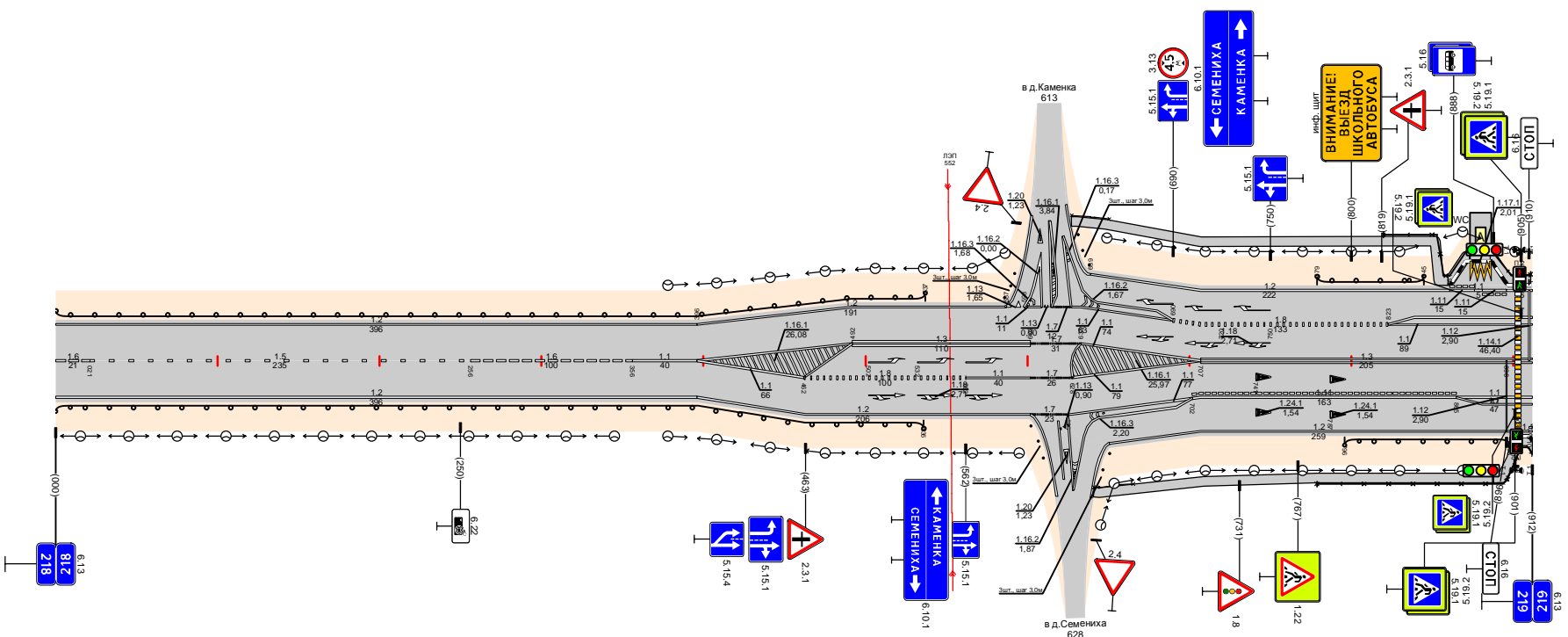
Тротуары слева	На обочине	Д0 (УЗ) 000 - 631	631 - 738, (107 м), а/б, ш. 1,0 м	Д0 (УЗ) 738 - 902
Дорожные ограждения и направляющие устройства слева	На разделительной		МО (УЗ) 631 - 738 010-4 631 - 738	
Дорожная разметка слева		12 000 - 902		
Элементы в плане				
Продольный профиль				



Дорожная разметка справа	Осевая линия	1,6 000 - 079	1,5 084 - 280	1,6 280 - 380	1,1 380 - 440	1,7 440 - 473	1,1 473 - 823	1,6 823 - 902	
	1-я от осевой	12 000 - 314			12 314 - 430			12 430 - 631	12 631 - 902
	2-я от осевой				17 430 - 455	1,8 455 - 473	12 470 - 631		
Дорожные ограждения и направляющие устройства справа	На разделительной								
	На обочине	Д0 (УЗ) 000 - 401			Д0 (УЗ) 575 - 631	010-Д 631 - 738 МО (УЗ) 631 - 738	Д0 (УЗ) 738 - 902		
Тротуары справа							631 - 738, (107 м), а/б, ш. 1,0 м		

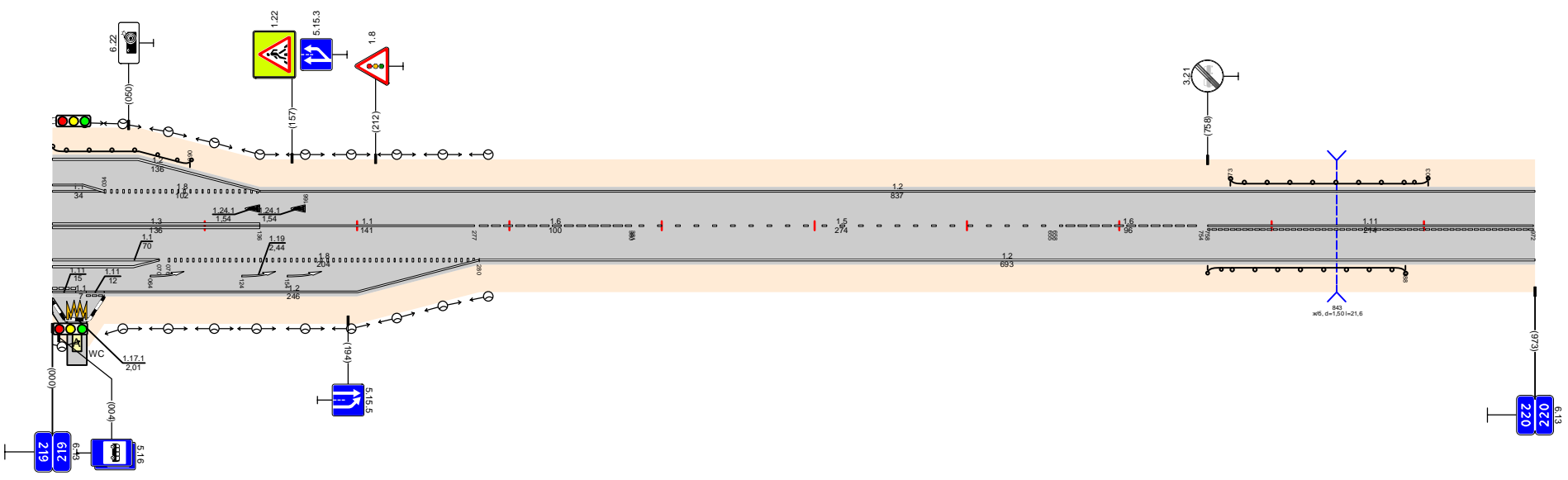
Проект организации дорожного движения
 М-3 "Украина" Москва-Калуга-Брянск-граница с Украиной
 218,046-218,958

Дорожные ограждения и направляющие устройства слева	На обочине	до (вз) 000 - 537		626 - 860, (234 м), а/б, ш, 1,0 м		860 - 873 (13 м) а/б, ш, 1,0 м		873 - 887 (14 м) а/б, ш, 1,0 м		887 - 912 (25 м) а/б, ш, 1,0 м	
	На разделительной										
Дорожная разметка слева	4-я от осевой										
	3-я от осевой										
	2-я от осевой										
	1-я от осевой	1,2 000 - 396		1,2 396 - 587		1,1 587 - 627		1,2 627 - 690		1,2 690 - 823	
Элементы в плане											
Продольный профиль		L=54 α=3 0,054 L=90 α=1 0,154 L=90 α=1 0,254 L=90 α=1 0,354 L=90 α=2 0,454 L=90 α=2 0,554 L=90 α=1 0,654 L=90 α=2 0,754 L=90 α=2 0,854 L=48 α=1									



Проект организации дорожного движения
 М-3 "Украина" Москва-Калуга-Брянск-граница с Украиной
 218,958-219,931

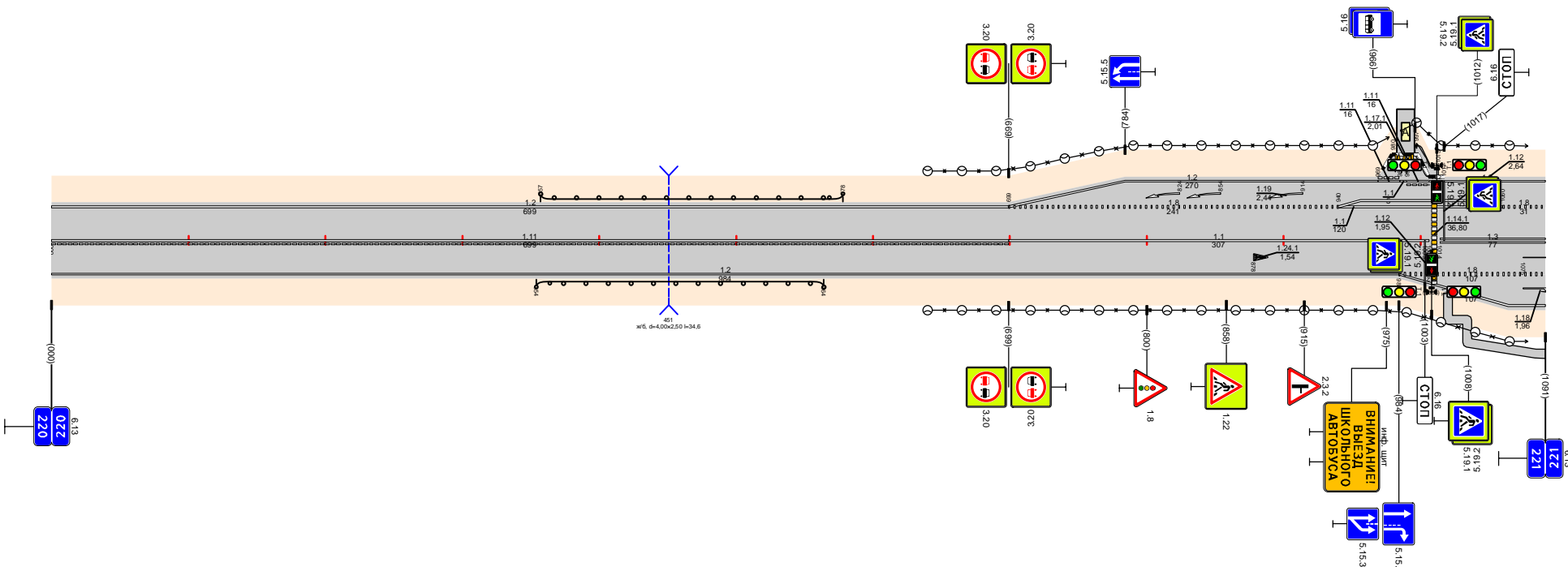
Тротуары слева	Дорожные ограждения и направляющие устройства слева	На обочине	120 (53) 000 - 090	120 (53) 773 - 903
Дорожная разметка слева	На разделительной	2-я от осевой	1,2 000 - 136	
	1-я от осевой	1,1 000 - 034	1,8 034 - 136	1,2 136 - 973
Элементы в плане				
Продольный профиль				



Дорожная разметка справа	Осевая линия	1,3 000 - 136	1,1 136 - 277	1,6 280 - 380	1,5 381 - 655	1,6 658 - 754	1,11 758 - 972
	1-я от осевой	1,1 000 - 070	1,8 076 - 280				
	2-я от осевой	1,1 000 - 034	1,2 034 - 280		1,2 280 - 973		
	3-я от осевой						
Дорожные ограждения и направляющие устройства справа	На разделительной						
	На обочине	117,1 010 - 022					120 (53) 758 - 888
Тротуары справа		000 - 000, 1/2 ш. 10 м					

Проект организации дорожного движения
 М-3 "Украина" Москва-Калуга-Брянск-граница с Украиной
 219,931-221,022

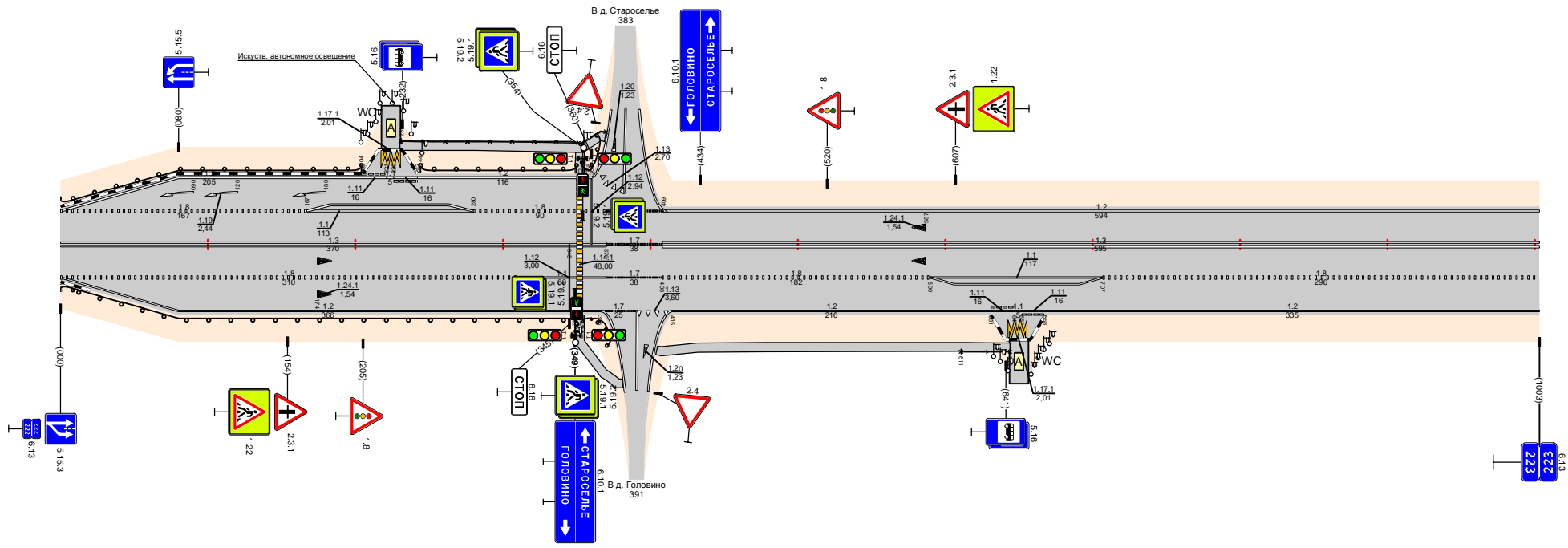
Тротуары слева				10 (53) 357 - 578				98 - 318 (11) ш/д = 10 м	
Дорожные ограждения и направляющие устройства слева	На обочине							1000	
	На разделительной							1000	
	4-я от осевой							1000	
	3-я от осевой							1000	
Дорожная разметка слева	2-я от осевой							1006 - 1091	
	1-я от осевой	12 000 - 699		12 699 - 940		12 940 - 1060		12 1060 - 1091	
Элементы в плане									
Продольный профиль		a=-1		a=-1		a=-1		a=-2	



Дорожная разметка справа	Осевая линия	111 000 - 699		11 699 - 1006		13 1014 - 1091	
	1-я от осевой			12 000 - 984		18 984 - 1091	
	2-я от осевой					12 984 - 1091	
Дорожные ограждения и направляющие устройства справа	На разделительной						
	На обочине			10 (53) 354 - 564			
Тротуары справа						800 - 891 (11) ш/д = 10 м	

Проект организации дорожного движения
 М-3 "Украина" Москва-Калуга-Брянск-граница с Украиной
 222,064-223,067

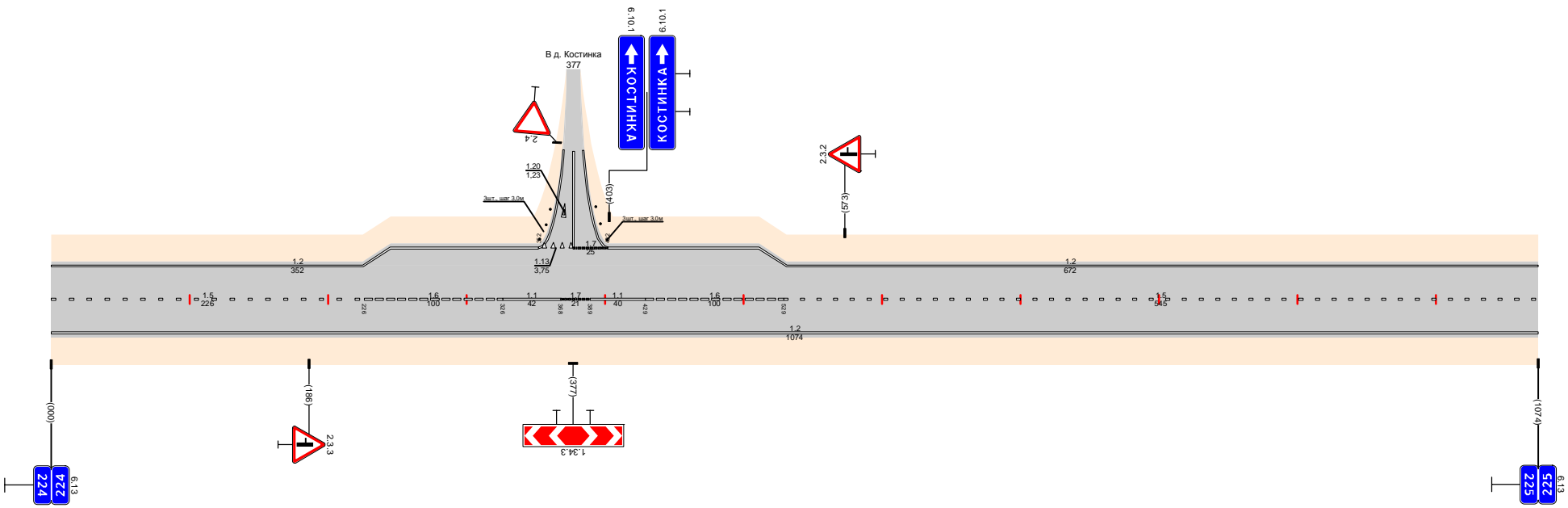
Тротуары слева		352 - 366 (14 м), а/д, ш. 10 м	
Дорожные ограждения и направляющие устройства слева	На обочине	до (43) 000 - 204	до (43) 244 - 350 010-2 231 - 371
	На разделительной		
Дорожная разметка слева	4-я от осевой		177 218 290
	3-я от осевой		
	2-я от осевой	1,2 000 - 205	1,2 242 - 358
	1-я от осевой	1,8 000 - 167	1,7 167 - 280 1,8 280 - 370 1,7 370 - 409
Элементы в плане			
Продольный профиль		L=36 α=3 206 242 L=90 α=5 136 242 L=90 α=4 236 242 L=90 α=5 336 242 L=90 α=4 436 242 L=90 α=4 536 242 L=90 α=4 636 242 L=90 α=3 736 242 L=90 α=2 836 242 L=90 α=1 936 242 L=57 α=1	



Дорожная разметка справа	Осевая линия	1,3 000 - 370	1,7 370 - 408	1,3 408 - 1003
	1-я от осевой	1,8 000 - 310	1,1 310 - 370 1,7 370 - 408	1,8 408 - 590 1,1 590 - 707 1,8 707 - 1003
	2-я от осевой	1,2 000 - 366	1,2 366 - 391 1,13 391 - 415	1,2 415 - 631 1,1 631 - 644 1,1 652 - 668 1,2 668 - 1003
	3-я от осевой			
	4-я от осевой			
Дорожные ограждения и направляющие устройства справа	На разделительной			177 218 290
	На обочине	до (43) 000 - 350	до (43) 351 - 391	010-2 611 - 644
Тротуары справа		352 - 366 (14 м), а/д, ш. 10 м		403 - 644 (241 м), а/д, ш. 10 м

Проект организации дорожного движения
 М-3 "Украина" Москва-Калуга-Брянск-граница с Украиной
 224,001-225,075

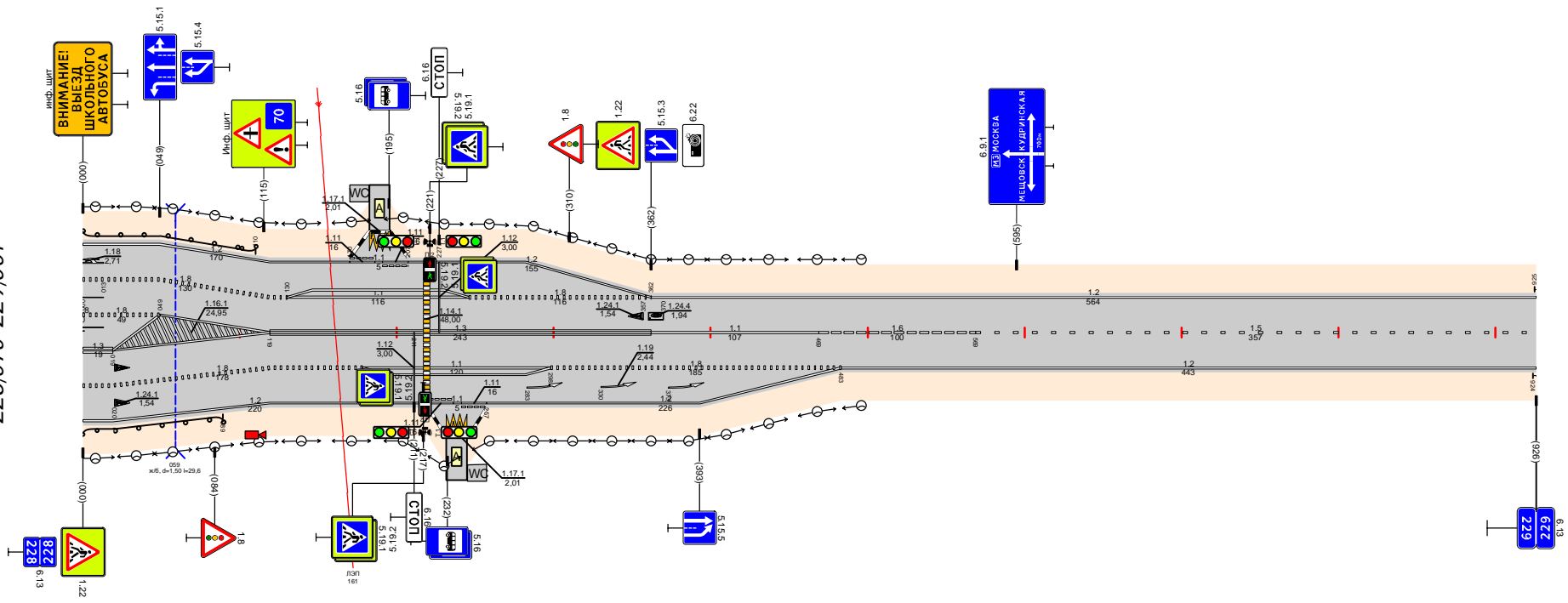
Тротуары слева					
Дорожные ограждения и направляющие устройства слева	На обочине				
	На разделительной				
Дорожная разметка слева	2-я от осевой	1,2 225 - 352	1,7 377 - 402	1,2 402 - 531	
	1-я от осевой	1,2 000 - 225			1,2 531 - 1074
Элементы в плане					
Продольный профиль					



Дорожная разметка справа	Осевая линия	1,5 000 - 226	1,6 226 - 326	1,1 326 - 368	1,7 368 - 389	1,1 389 - 429	1,6 429 - 529	1,5 529 - 1074
	1-я от осевой							
Дорожные ограждения и направляющие устройства справа	На разделительной							
	На обочине							
Тротуары справа								

Проект организации дорожного движения
 М-3 "Украина" Москва-Калуга-Брянск-граница с Украиной
 228,075-229,001

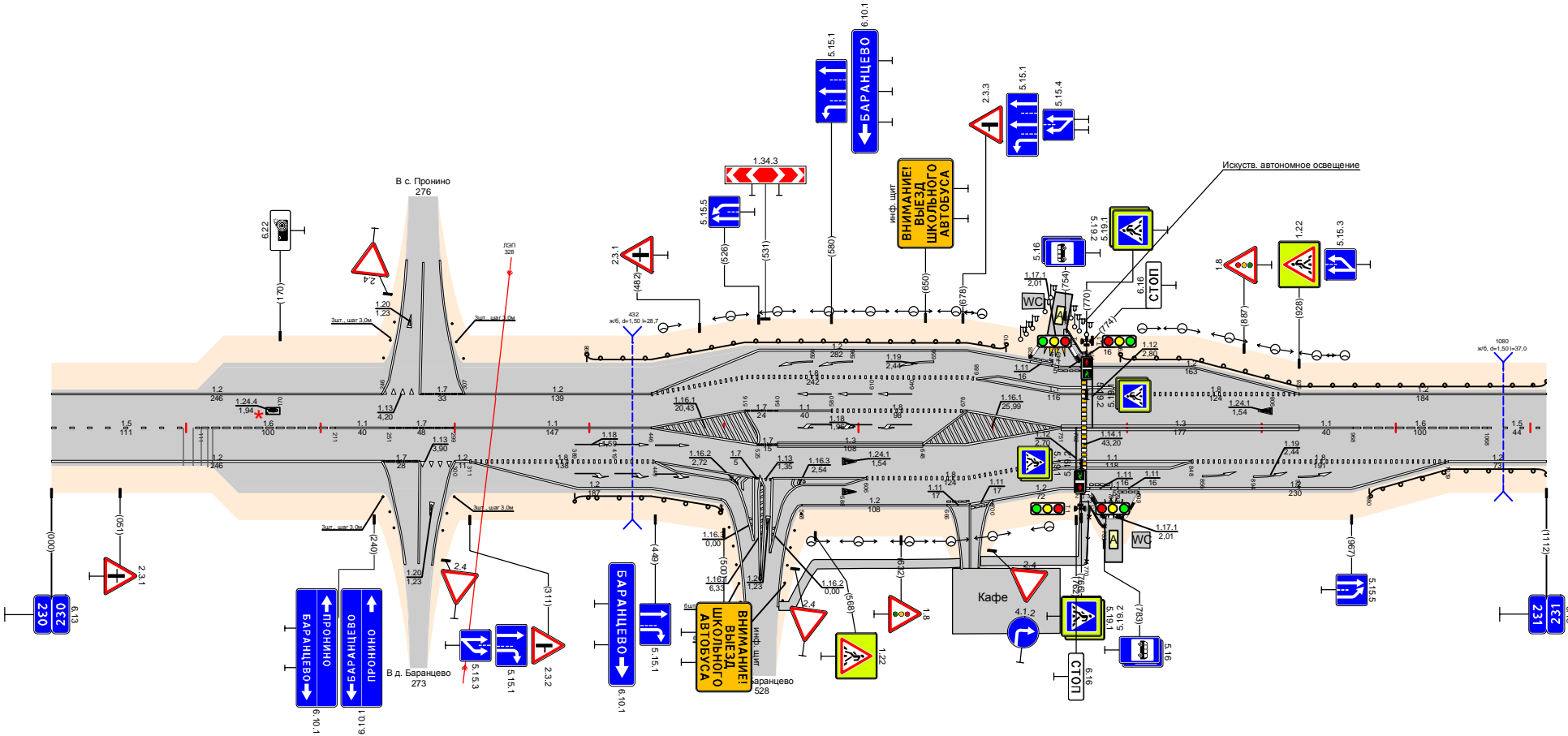
Тротуары слева	На обочине	10 (53) 000 - 110							
Дорожные ограждения и направляющие устройства слева	На разделительной		177 182 184						
Дорожная разметка слева	4-я от осевой								
	3-я от осевой								
	2-я от осевой	1,2 000 - 170	171 170 184	171 191 207	1,2 207 - 362				
	1-я от осевой	1,8 000 - 130	130 - 246	1,8 246 - 362			1,2 362 - 926		
Элементы в плане									
Продольный профиль									



Дорожная разметка справа	Осевая линия	13 000 002	1,8 000 - 049	1,3 119 - 362	1,1 362 - 469	1,6 469 - 569	1,5 569 - 926
	1-я от осевой		1,8 000 - 178	1,1 178 - 298	1,8 298 - 483		1,2 483 - 926
	2-я от осевой		1,2 000 - 220	1,1 220 206	2,4 241 257		
	3-я от осевой				1,2 257 - 483		
Дорожные ограждения и направляющие устройства справа	На разделительной			177 182 184			
	На обочине	10 (53) 000 - 089					
Тротуары справа							

Проект организации дорожного движения
 М-3 "Украина" Москва-Калуга-Брянск-граница с Украиной
 229,974-231,086

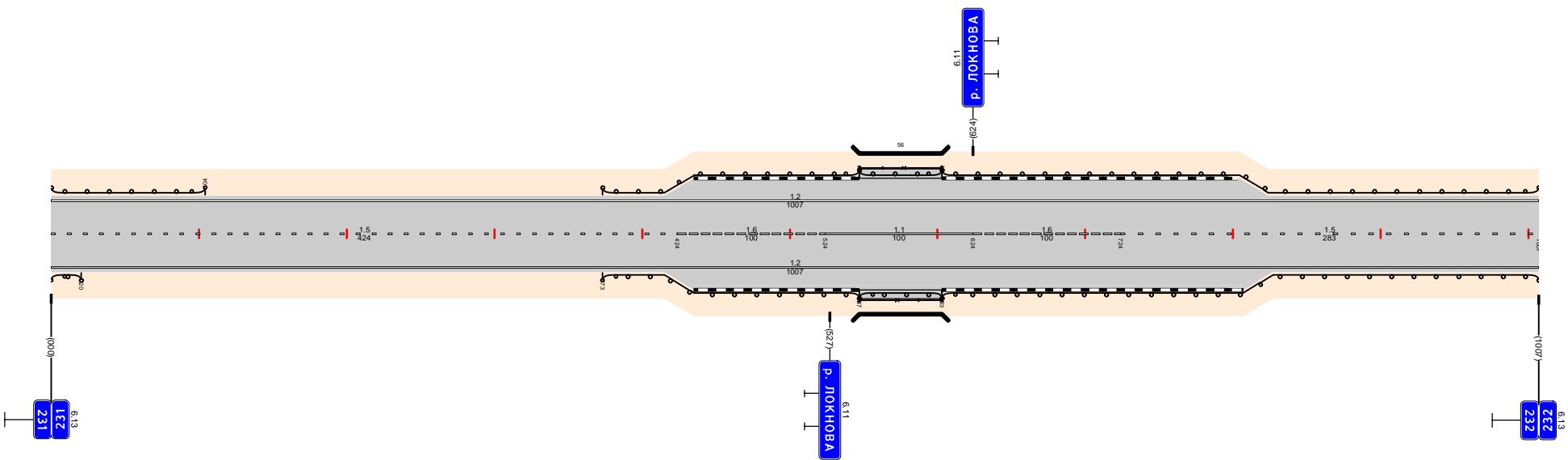
Дорожные ограждения и направляющие устройства слева	На обочине			ДЮ (53) 398 - 710		753 - 770 (79 м) α/β ш. 10 м		ДЮ (53) 795 - 1112			
Дорожная разметка слева	На разделительной										
	4-я от осевой										
	3-я от осевой										
	2-я от осевой										
Элементы в плане	1-я от осевой	12 000 - 246	118 246 - 274	17 274 - 307	12 307 - 446	12 446 - 728	18 728 - 744	12 744 - 765	12 765 - 928	18 804 - 928	12 928 - 1112
	Продольный профиль										



Дорожная разметка справа	Осевая линия	15 000 - 111	16 111 - 211	11 211 - 251	17 251 - 299	11 299 - 446	11 446 - 525	17 525 - 540	17 540 - 580	18 580 - 678	11 678 - 751	13 751 - 928	11 928 - 968	16 968 - 1068	15 1068 - 1112
	1-я от осевой														
	2-я от осевой	12 000 - 246	17 246 - 274	113 274 - 307	12 307 - 311	18 311 - 449	11 449 - 522	17 522 - 540	11 540 - 648	18 648 - 751	11 751 - 848	12 848 - 1039	18 1039 - 1112		
	3-я от осевой														
Дорожные ограждения и направляющие устройства справа	4-я от осевой														
	На разделительной														
Тротуары справа	На обочине					ДЮ (53) 389 - 498				540 - 677, (136 м), α/β, ш. 10 м				ДЮ (53) 980 - 1112	
										690 - 768, (78 м), α/β, ш. 10 м					

Проект организации дорожного движения
 М-3 "Украина" Москва-Калуга-Брянск-граница с Украиной
 231,086-232,093

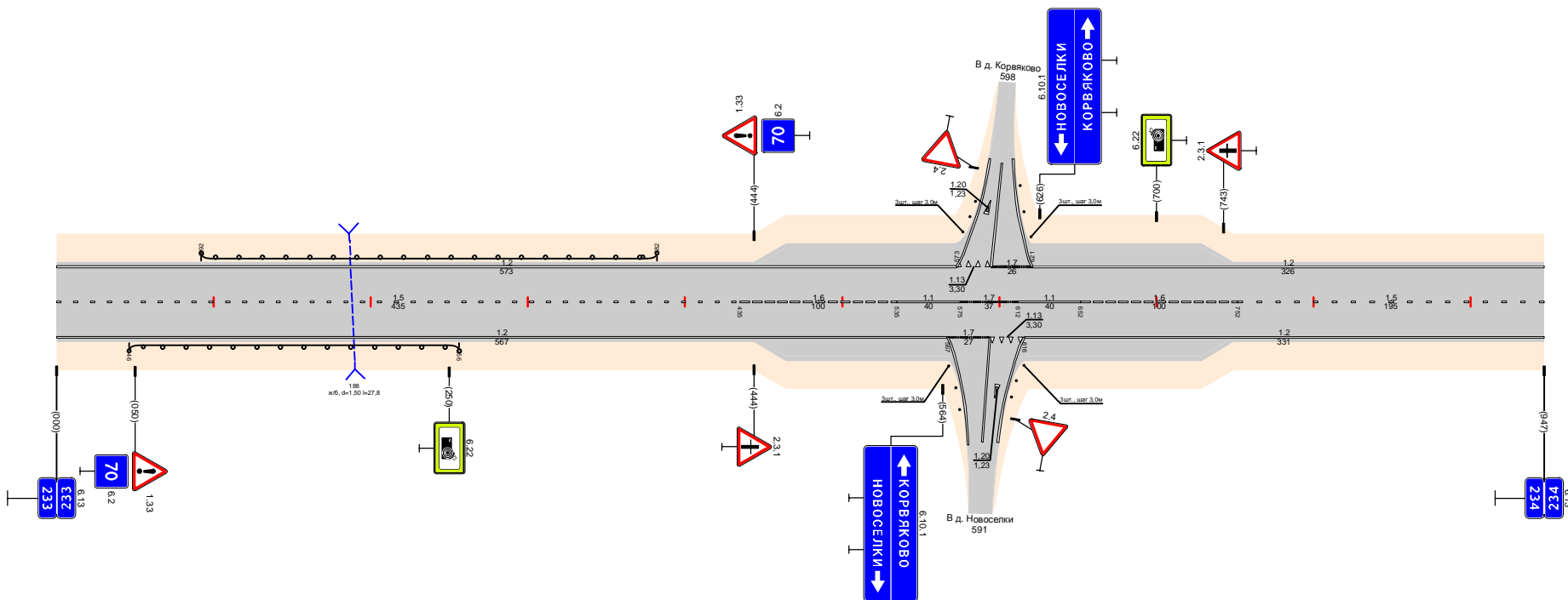
Тротуары слева		до (43) 000 - 104		до (43) 373 - 547		010-Д 547 - 603 100 (53) 547 - 603		до (43) 603 - 1007	
Дорожные ограждения и направляющие устройства слева	На обочине								
	На разделительной								
Дорожная разметка слева		12 000 - 1007							
Элементы в плане									
Продольный профиль									



Дорожная разметка справа	Осевая линия	15 000 - 424		16 424 - 524		17 524 - 624		16 624 - 724		15 724 - 1007	
	1-я от осей	12 000 - 1007									
Дорожные ограждения и направляющие устройства справа	На разделительной										
	На обочине	до (43) 000 - 600		до (43) 373 - 547		010-Д 547 - 603 100 (53) 547 - 603		до (43) 603 - 1007			
Тротуары справа		547 - 603, 603 - 1007									

Проект организации дорожного движения
 М-3 "Украина" Москва-Калуга-Брянск-граница с Украиной
 233,209-234,156

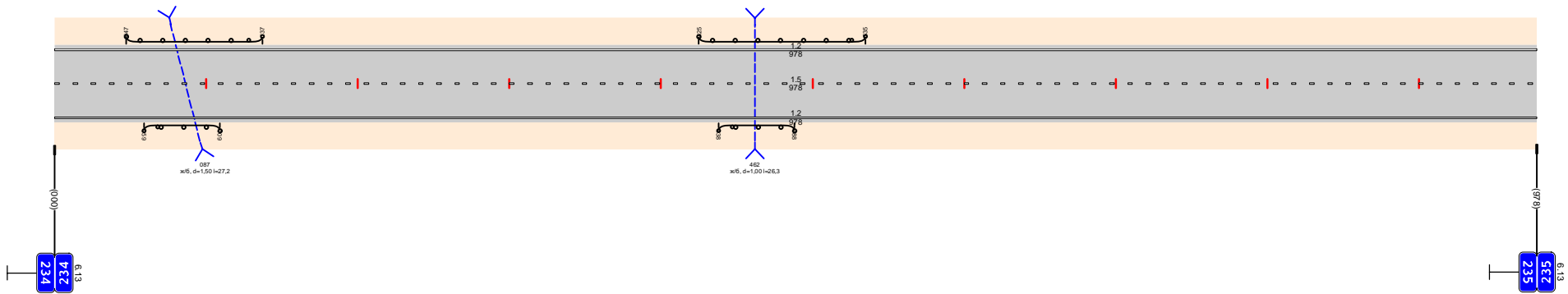
Тротуары слева														
Дорожные ограждения и направляющие устройства слева	На обочине	10 (53) 092 - 382												
	На разделительной													
Дорожная разметка слева	1,2 000 - 573										1,13 573 - 595	1,7 595 - 621	1,2 621 - 749	1,2 749 - 947
Элементы в плане														
Продольный профиль														



Дорожная разметка справа	Осевая линия	1,5 000 - 435										1,6 435 - 535	1,1 535 - 575	1,7 575 - 612	1,1 612 - 652	1,6 652 - 752	1,5 752 - 947
	1-я от осевой	1,2 000 - 567										1,7 567 - 594	1,13 594 - 616	1,2 616 - 749	1,2 749 - 947		
Дорожные ограждения и направляющие устройства справа	На разделительной																
	На обочине	10 (53) 046 - 256															
Тротуары справа																	

Проект организации дорожного движения
 М-3 "Украина" Москва-Калуга-Брянск-граница с Украиной
 234, 156-235, 134

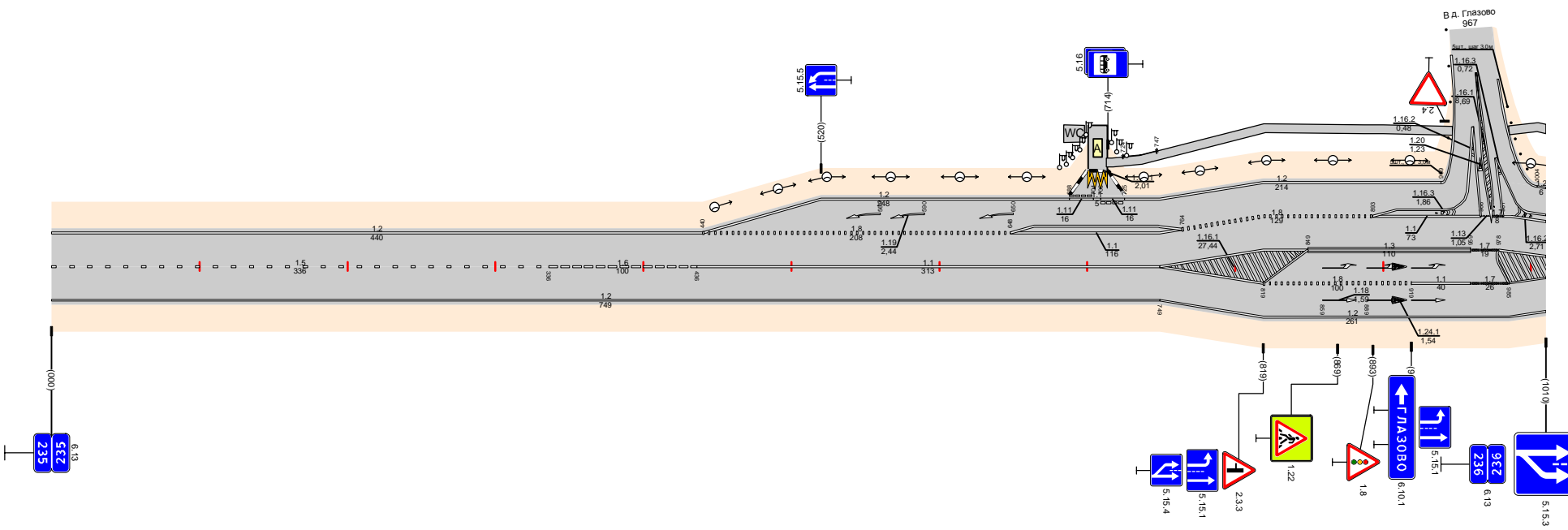
Тротуары слева	Дорожные ограждения и направляющие устройства слева	На обочине	107 (53) 047 - 137	107 (53) 425 - 535
		На разделительной		
	Дорожная разметка слева	12 000 - 978		
	Элементы в плане			
Продольный профиль				



Дорожная разметка справа	Осевая линия	15 000 - 978		
	1-я от осевой	12 000 - 978		
Дорожные ограждения и направляющие устройства справа	На разделительной			
	На обочине	107 (53) 059 - 109	107 (53) 438 - 488	
Тротуары справа				

Проект организации дорожного движения
 М-3 "Украина" Москва-Калуга-Брянск-граница с Украиной
 235,134-236,144

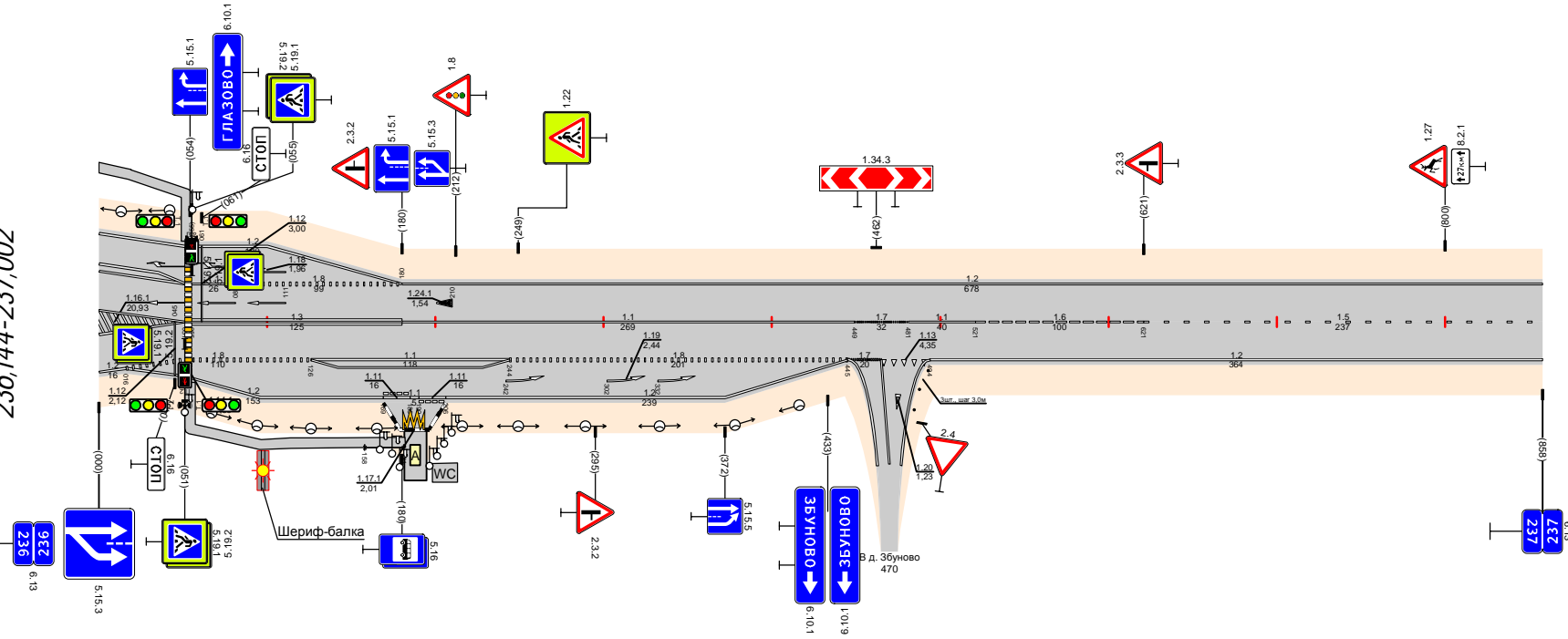
Тротуары слева						713 - 948, (235 м), а/д, ш. 1,0 м			
Дорожная разметка слева	На обочине								
	На разделительной								
	4-я от осевой								
	3-я от осевой								
Дорожная разметка слева	2-я от осевой								
	1-я от осевой	12 000 - 440	18 440 - 688	12 688 - 704	11 704 - 720	12 720 - 893	18 893 - 966	11 966 - 1010	11 1010 - 1010
Элементы в плане									
Продольный профиль									



Дорожная разметка справа	Осевая линия	15 000 - 336	16 336 - 436	11 436 - 749	13 849 - 959	17 959 - 985
	1-я от осевой	12 000 - 749			18 812 - 912	11 912 - 959
Дорожные ограждения и направляющие устройства справа						12 749 - 1010
Тротуары справа						

Проект организации дорожного движения
 М-3 "Украина" Москва-Калуга-Брянск-граница с Украиной
 236,144-237,002

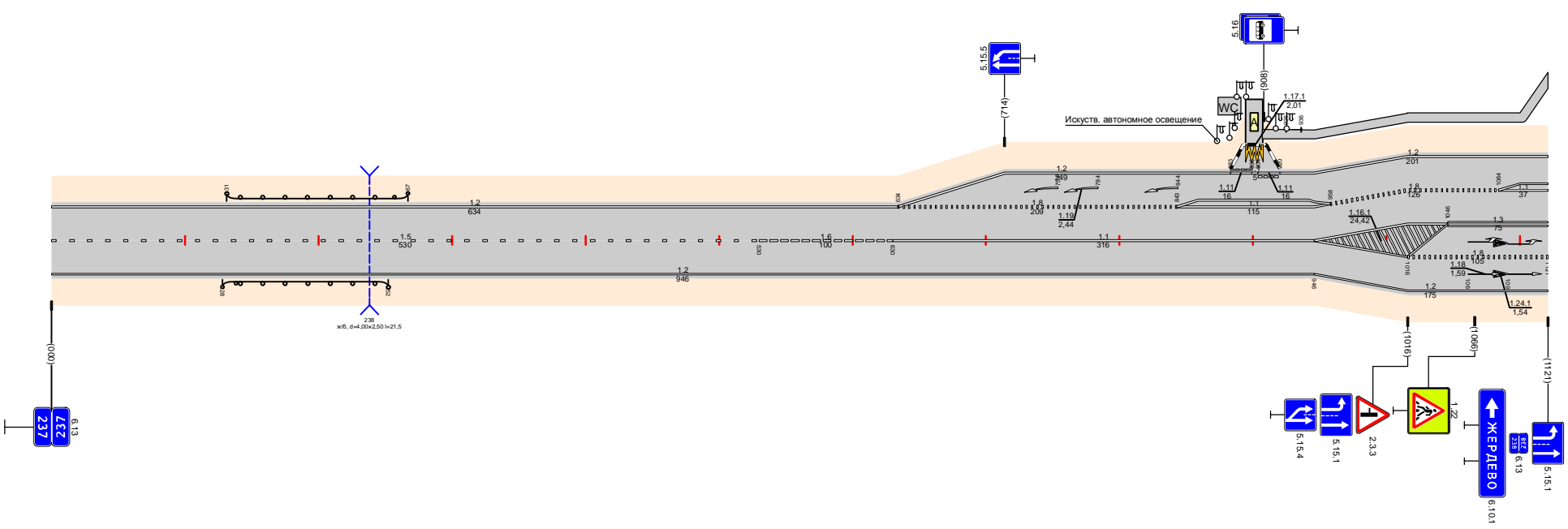
Тротуары слева	000 - 052 (52 м) а/д, ш. 10 м
Дорожные ограждения и направляющие устройства слева	На обочине
	На разделительной
Дорожная разметка слева	2-я от осевой
	1-я от осевой
Элементы в плане	
Продольный профиль	



Дорожная разметка справа	Осевая линия	1,3	1,1	1,7	1,1	1,6	1,5	
	1-я от осевой	000	055 - 180	180 - 449	449 - 481	481 - 521	521 - 621	621 - 858
	2-я от осевой	000	016 - 126	126 - 244	244 - 445	445 - 465	465 - 494	494 - 858
	3-я от осевой	1,2	016 - 169	169 - 190	190 - 206	206 - 445		
Дорожные ограждения и направляющие устройства справа	На разделительной	1,7	1,1	1,7	1,1	1,6	1,5	
	На обочине	070-0	158 - 181					
Тротуары справа		054 - 182, (128 м) а/д, ш. 10 м						

Проект организации дорожного движения
 М-3 "Украина" Москва-Калуга-Брянск-граница с Украиной
 237.002-238.123

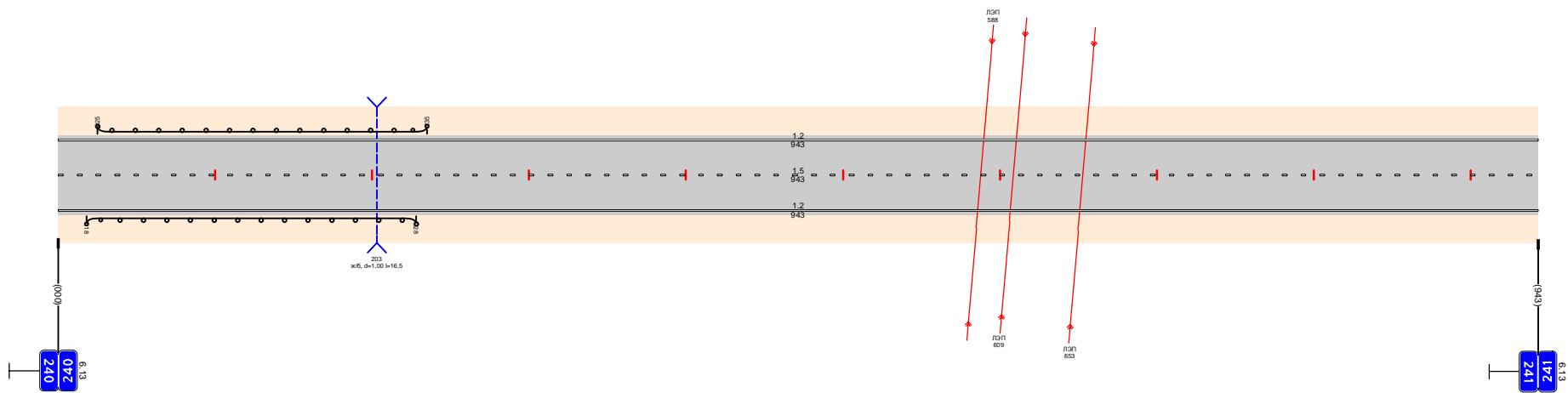
Тротуары слева						907 - 1121, (214 м), а/б, ш. 1,0 м	
Дорожные ограждения и направляющие устройства слева	На обочине	ДО (53) 131 - 267					
	На разделительной						
Дорожная разметка слева	4-я от осевой						
	3-я от осевой						
	2-я от осевой						
	1-я от осевой	1,2 000 - 634		1,2 634 - 883 1,8 634 - 843		1,2 883 - 904 1,7 883 - 904 1,7 843 - 958 1,8 958 - 1084 1,1 1084 - 1121	
Элементы в плане							
Продольный профиль							



Дорожная разметка справа	Осевая линия	15 000 - 530		16 530 - 630		11 630 - 946		13 1046 - 1121 1,8 1016 - 1121	
	1-я от осевой			1,2 000 - 946				1,2 946 - 1121	
Дорожные ограждения и направляющие устройства справа	На разделительной								
	На обочине	ДО (53) 128 - 252							
Тротуары справа									

Проект организации дорожного движения
 М-3 "Украина" Москва-Калуга-Брянск-граница с Украиной
 240,058-241,001

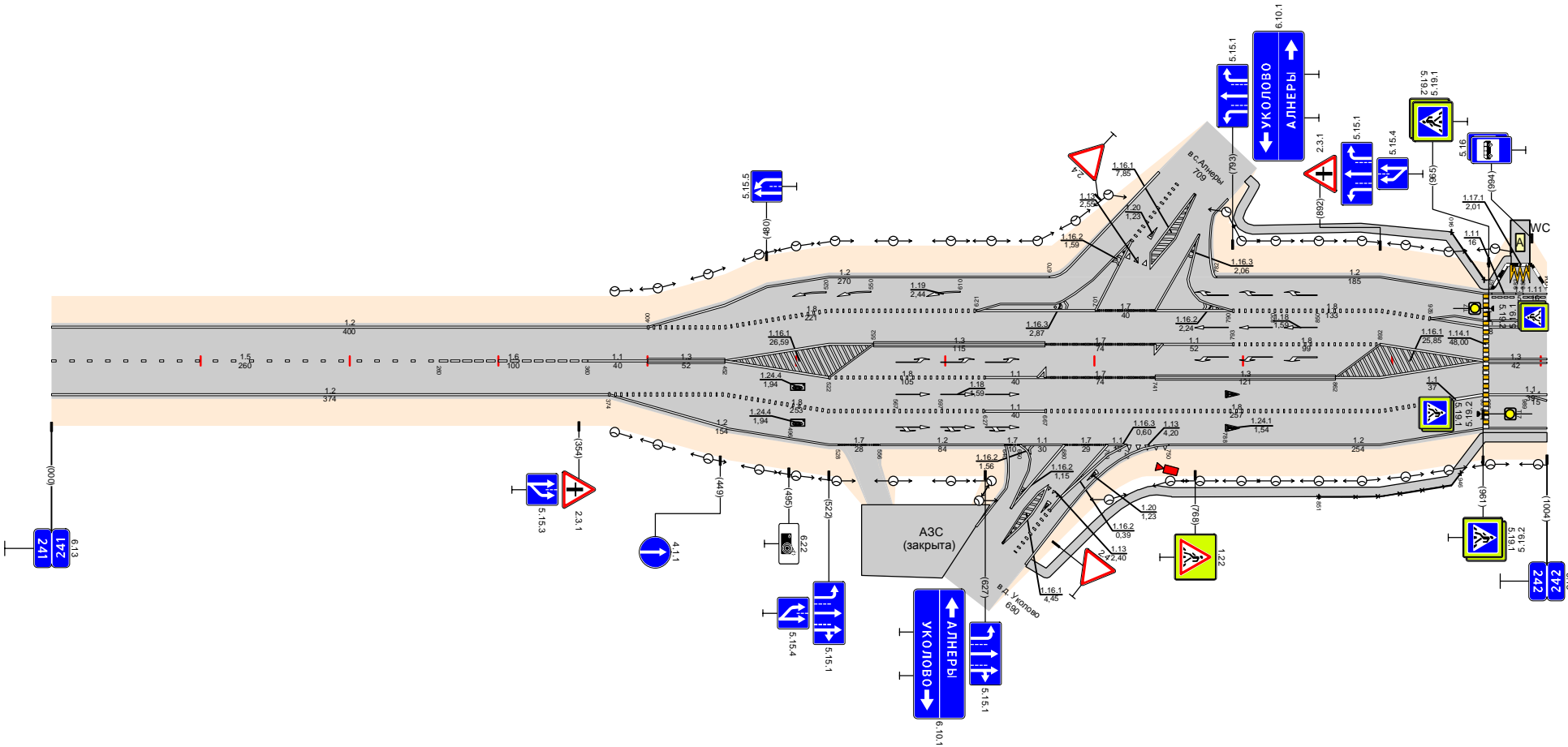
Тротуары слева	На обочине	ДО (39) 025 - 235
Дорожные ограждения и направляющие устройства слева	На разделительной	
Дорожная разметка слева		1,2 000 - 943
Элементы в плане		
Продольный профиль		$\alpha=0$ L=42,2 $\alpha=1$ L=90 $\alpha=1$ L=90 $\alpha=1$ L=90 $\alpha=1$ L=90 $\alpha=0$ L=90 $\alpha=1$ L=90 $\alpha=1$ L=90 $\alpha=1$ L=90 $\alpha=2$ L=90 $\alpha=2$ L=90 $\alpha=1$ L=90



Дорожная разметка справа	Осевая линия	1,5 000 - 943
	1-я от осевой	1,2 000 - 943
Дорожные ограждения и направляющие устройства справа	На разделительной	
	На обочине	ДО (39) 018 - 228
Тротуары справа		

Проект организации дорожного движения
 М-3 "Украина" Москва-Калуга-Брянск-граница с Украиной
 241,001-242,005

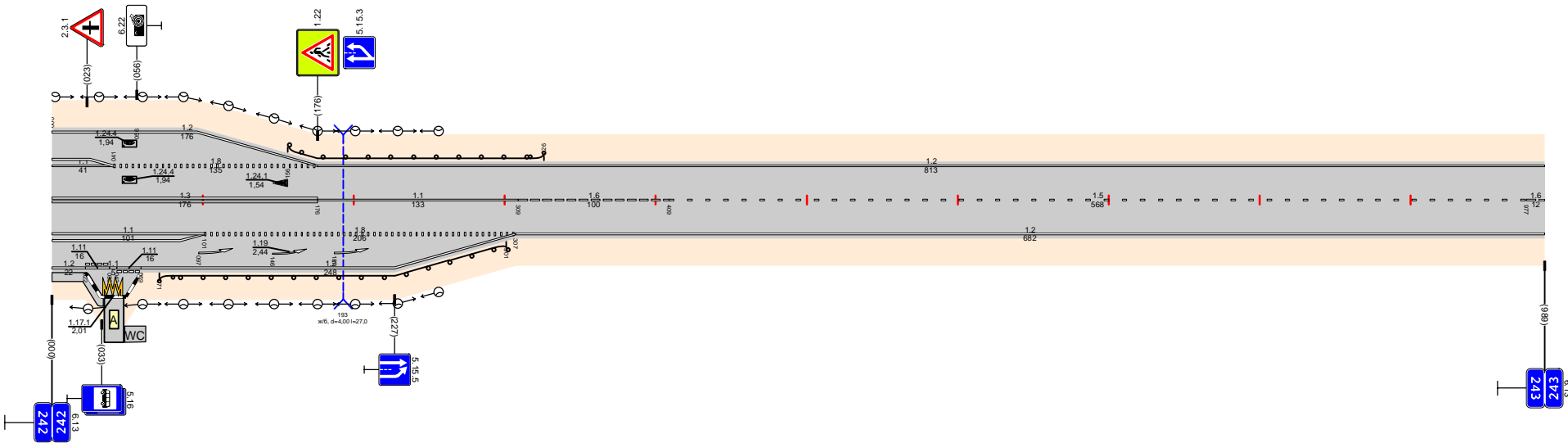
Тротуары слева												783 - 980, (197 м), а/б, ш. 10 м	
Дорожная разметка слева	На обочине											07-2 980 - 982	
	На разделительной												
	4-я от осевой											1971 980	
	3-я от осевой											197 988	
Дорожная разметка слева	2-я от осевой											197 988	
	1-я от осевой	12 000 - 400	18 400 - 621	11 621 - 701	17 701 - 741	11 741 - 793	12 793 - 926	11 926 - 1004					
Элементы в плане													
Продольный профиль													



Дорожная разметка справа	Осевая линия	15 000 - 260	16 260 - 360	11 360 - 400	13 400 - 452											13 962 - 1004			
	1-я от осевой											18 522 - 627	11 627 - 667	17 667 - 741	11 741 - 793	18 793 - 892	11 924 - 961	11 965 - 1004	
	2-я от осевой											12 374 - 528	12 528 - 556	11 556 - 640	17 640 - 680	11 680 - 709	11 709 - 722	113 722 - 750	12 750 - 1004
	3-я от осевой																	12 750 - 1004	
Дорожные ограждения и направляющие устройства справа	На разделительной													ШУ-П 851 - 946					
	На обочине																		
Тротуары справа												647 - 1004, (357 м), а/б, ш. 10 м							

Проект организации дорожного движения
 М-3 "Украина" Москва-Калуга-Брянск-граница с Украиной
 242,005-242,994

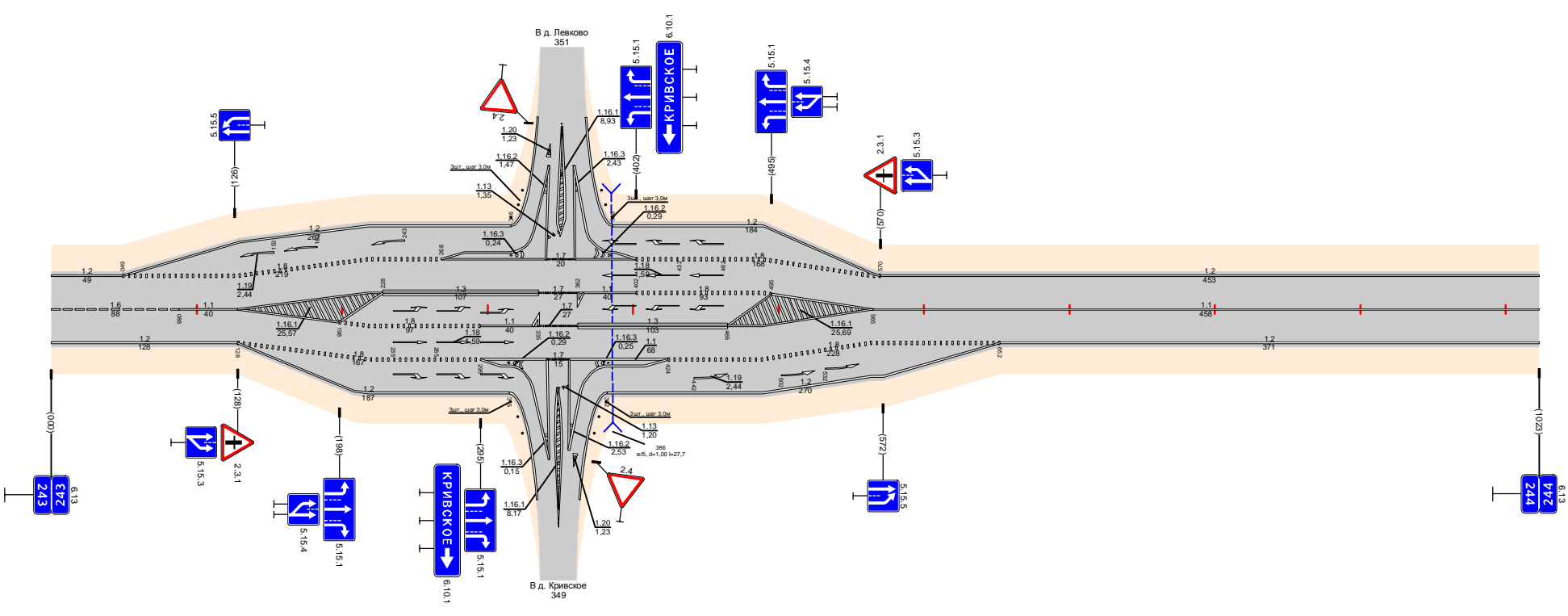
Тротуары слева	На обочине	Д0 (93) 156 - 326	
Дорожные ограждения и направляющие устройства слева	На разделительной		
Дорожная разметка слева	2-я от осевой	1,2 000 - 176	1,8 041 - 176
	1-я от осевой	1,1 000 - 041	1,2 176 - 989
Элементы в плане			
Продольный профиль			



Дорожная разметка справа	Осевая линия	1,3 000 - 176	1,1 176 - 309	1,6 309 - 409	1,5 409 - 977	1,4 977 - 989
	1-я от осевой	1,1 000 - 101	1,8 101 - 307		1,2 307 - 989	
	2-я от осевой	1,2 000 - 022	1,1 022 - 043	1,2 043 - 059		
	3-я от осевой					
Дорожные ограждения и направляющие устройства справа	На разделительной					
	На обочине	Д0 (93) 071 - 301				
Тротуары справа		000 024 (24 м) ш/л ш 10 м				

Проект организации дорожного движения
 М-3 "Украина" Москва-Калуга-Брянск-граница с Украиной
 242,994-244,017

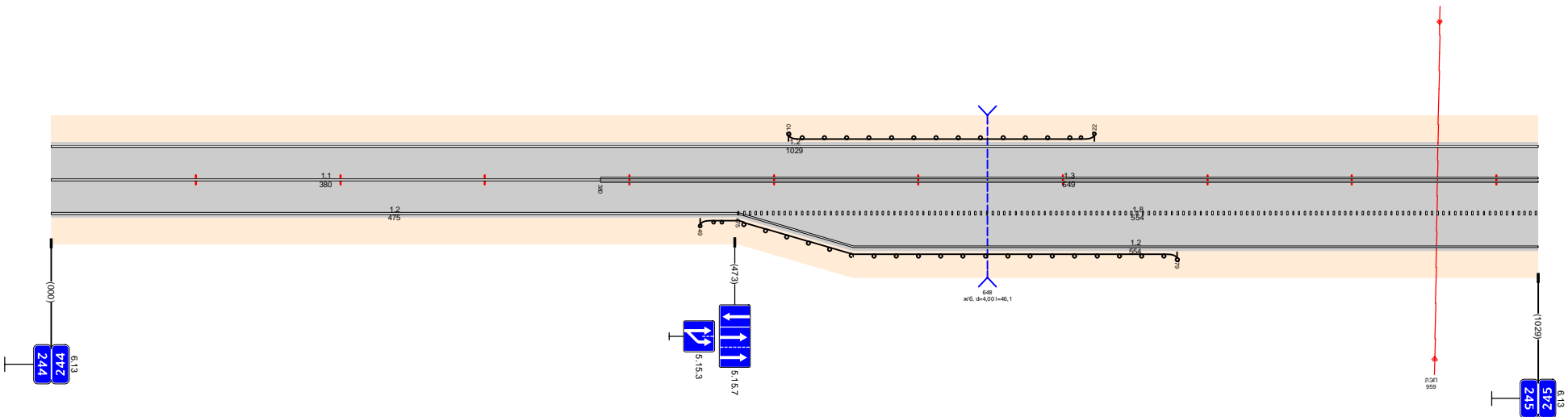
Тротуары слева	На обочине														
Дорожные ограждения и направляющие устройства слева	На разделительной														
Дорожная разметка слева	2-я от осевой	1,2 000 - 049		1,8 049 - 268		1,1 268 - 340		1,1 340 - 360		1,2 360 - 402		1,8 402 - 570		1,2 570 - 1023	
Элементы в плане															
Продольный профиль															



Дорожная разметка справа	Осевая линия	1,6 000 - 088	1,1 088 - 128	1,3 228 - 335		1,7 335 - 362		1,8 362 - 495		1,1 565 - 1023	
	1-я от осевой	1,2 000 - 128		1,8 128 - 295		1,1 295 - 341		1,3 341 - 424		1,8 424 - 652	
	2-я от осевой	1,2 128 - 315		1,1 315 - 362		1,1 362 - 465		1,2 465 - 652		1,2 652 - 1023	
Дорожные ограждения и направляющие устройства справа	На разделительной										
	На обочине										
Тротуары справа											

Проект организации дорожного движения
 М-3 "Украина" Москва-Калуга-Брянск-граница с Украиной
 244,017-245,046

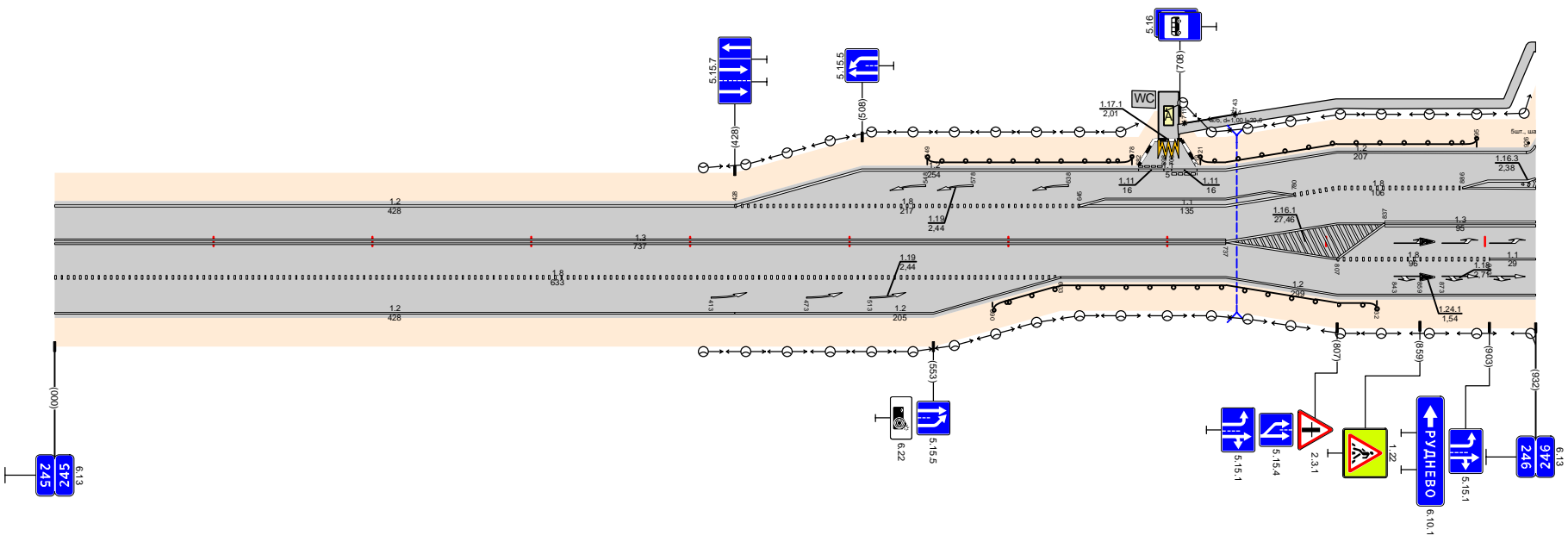
Тротуары слева			
Дорожные ограждения и направляющие устройства слева	На обочине		Д0 (93) 510 - 722
Дорожная разметка слева	На разделительной		
Элементы в плане		12 000 - 1029	
Продольный профиль			



Дорожная разметка справа	Осевая линия	11 000 - 380	13 380 - 1029
	1-я от осевой		18 475 - 1029
	2-я от осевой	12 000 - 475	12 475 - 1029
Дорожные ограждения и направляющие устройства справа	На разделительной		
	На обочине		Д0 (93) 449 - 779
Тротуары справа			

Проект организации дорожного движения
 М-3 "Украина" Москва-Калуга-Брянск-граница с Украиной
 245,046-245,978

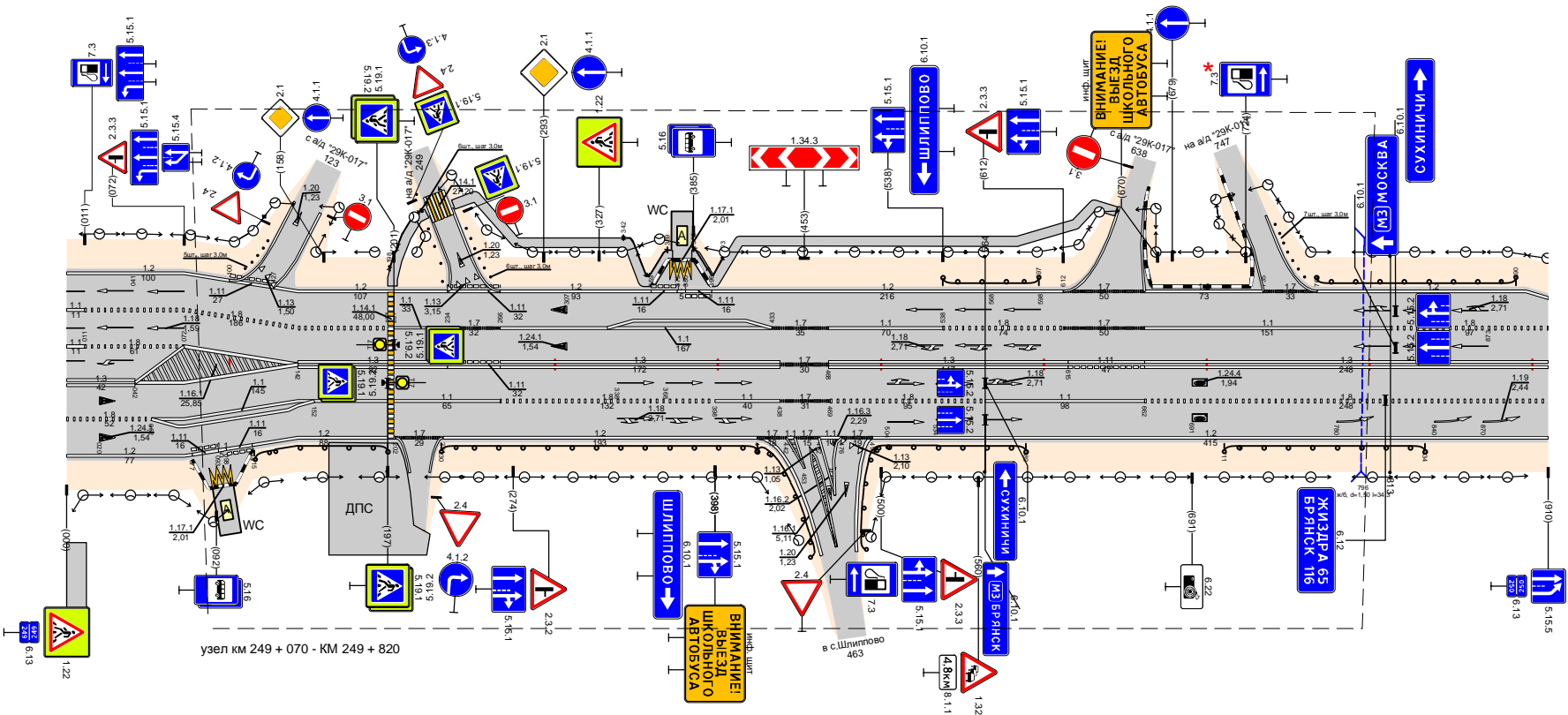
Тротуары слева				ДО (53) 549 - 678		ДО (53) 707 - 932, (225 м), а/д, ш 1,0 м	
Дорожные ограждения и направляющие устройства слева	На обочине					ДО (53) 721 - 895	
	На разделительной						
	4-я от осевой						
	3-я от осевой						
Дорожная разметка слева	2-я от осевой						
	1-я от осевой						
	Элементы в плане						
Продольный профиль		L-54		L-90		L-68	



Дорожная разметка справа	Осевая линия	13 000 - 737		13 837 - 932	
	1-я от осевой	18 000 - 633		18 807 - 903	
	2-я от осевой	12 000 - 428		12 428 - 633	
Дорожные ограждения и направляющие устройства справа	На разделительной				
	На обочине			ДО (53) 590 - 832	
Тротуары справа					

Проект организации дорожного движения
 М-3 "Украина" Москва-Калуга-Брянск-граница с Украиной
 248,988-249,898

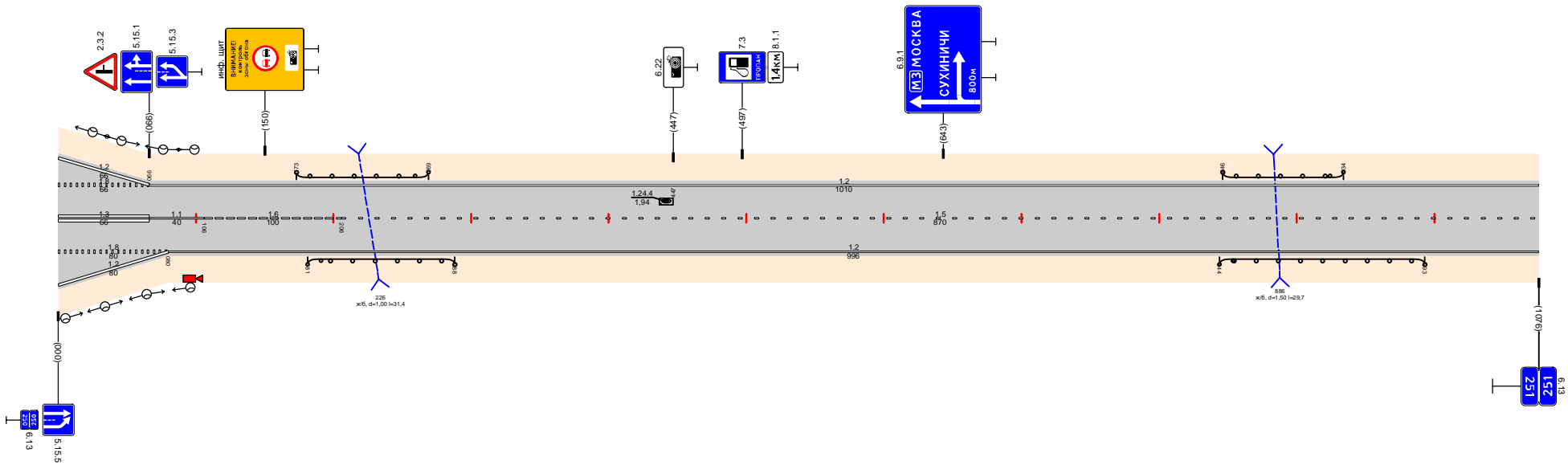
Тротуары слева		200 - 224, 225 м от осевой		234 - 372, (138 м) а/б, ш. 10 м		384 - 645, (261 м) а/б, ш. 10 м		610 (59) 538 - 597		700 (53) 767 - 890	
Дорожная разметка слева	На обочине										
	На разделительной										
	4-я от осевой										
	3-я от осевой										
Элементы в плане	Продольный профиль										



Дорожная разметка справа	Осевая линия	1.18 011 - 072		1.13 142 - 234		1.11 234 - 266		1.13 266 - 438		1.17 438 - 468		1.13 468 - 615		1.11 615 - 662		1.13 662 - 910	
	1-я от осевой	0.00 - 042		0.05 - 197		0.17 - 266		0.18 266 - 398		0.11 398 - 438		0.17 438 - 469		0.18 469 - 564		0.11 564 - 662	
	2-я от осевой	0.00 - 077		0.09 088 098 114		0.12 114 - 202		0.17 202 - 231		0.12 231 - 424		0.17 424 442 447 462 476 495		0.17 495 - 910			
	3-я от осевой																
Дорожные ограждения и направляющие устройства справа	На разделительной																
	На обочине																
Тротуары справа																	

Проект организации дорожного движения
 М-3 "Украина" Москва-Калуга-Брянск-граница с Украиной
 249,898-250,974

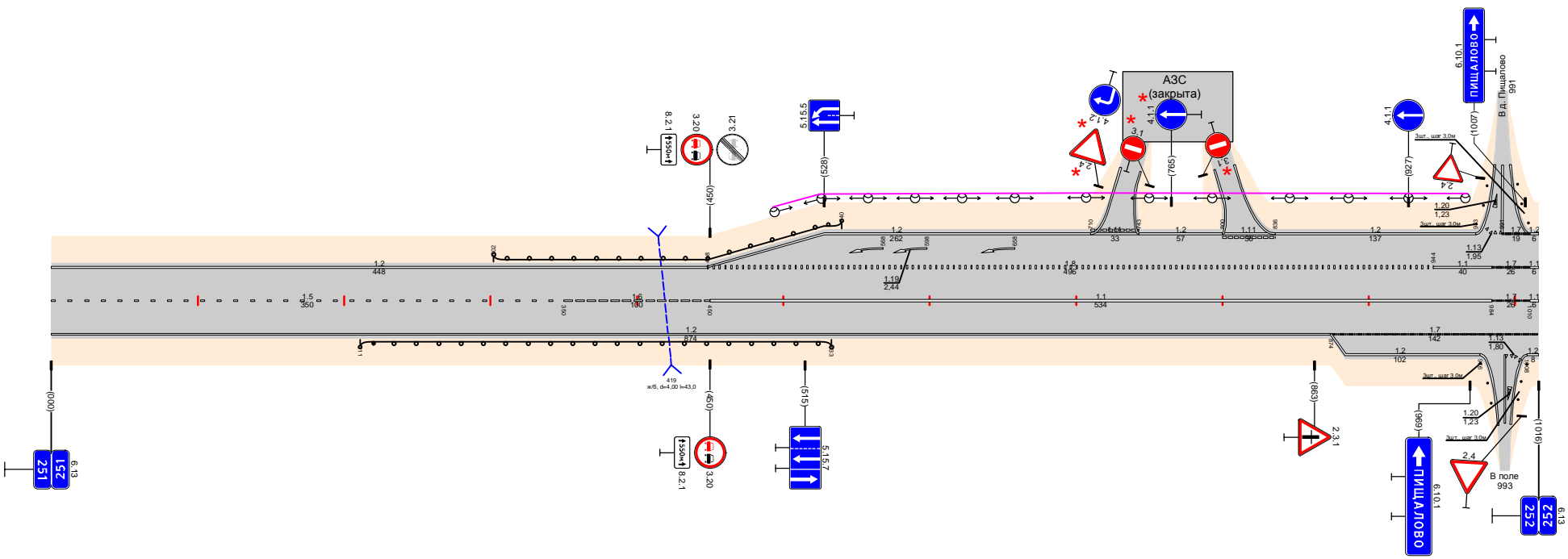
Тротуары слева				10 (53) 173 - 269				10 (53) 846 - 934	
Дорожные ограждения и направляющие устройства слева	На обочине								
	На разделительной								
Дорожная разметка слева	2-я от осей	1,2 000 - 066							
	1-я от осей	1,8 000 - 066							
Элементы в плане		1,2 066 - 1076							
Продольный профиль									



Дорожная разметка справа	Осевая линия	1,3 000 - 066	1,1 066 - 106	1,6 106 - 206			1,5 206 - 1076
	1-я от осей	1,8 000 - 080					1,2 080 - 1076
	2-я от осей	1,2 000 - 080					
Дорожные ограждения и направляющие устройства справа	На разделительной						
	На обочине			10 (53) 181 - 288			10 (53) 844 - 993
Тротуары справа							

Проект организации дорожного движения
 М-3 "Украина" Москва-Калуга-Брянск-граница с Украиной
 250,974-251,990

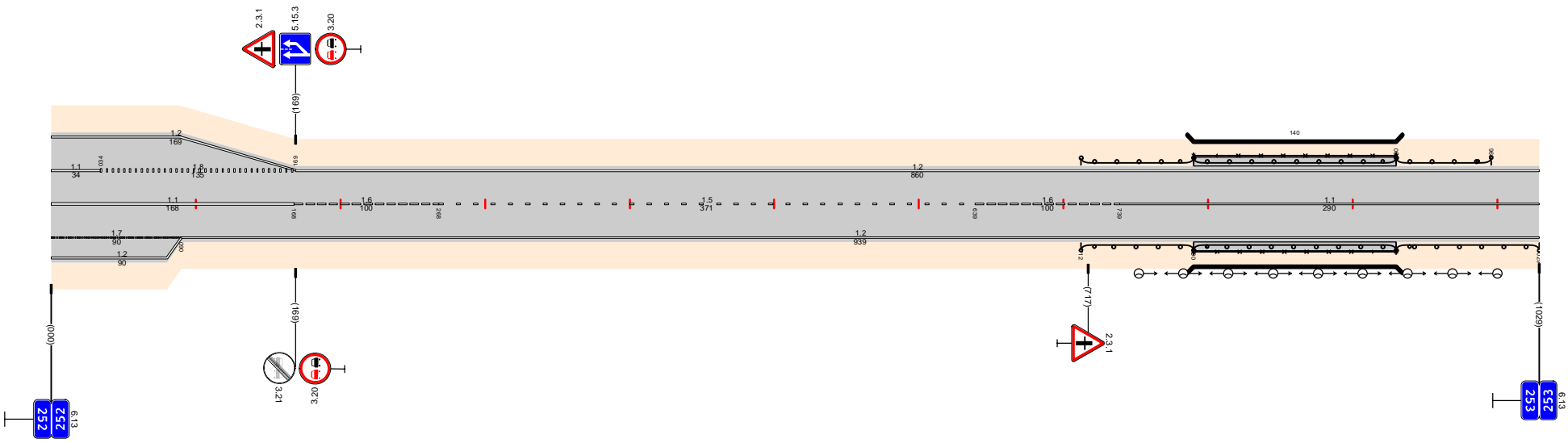
Тротуары слева	На обочине	ДЮ (53) 302 - 540												
Дорожные ограждения и направляющие устройства слева	На разделительной													17 984 - 1010
Дорожная разметка слева	2-я от осевой	12 000 - 448		12 448 - 710		11 710 - 743		12 743 - 800		11 800 - 836		12 836 - 973		17 984 - 1010
	1-я от осевой													17 984 - 1010
Элементы в плане														
Продольный профиль														



Дорожная разметка справа	Осевая линия	15 000 - 350		16 350 - 450		11 450 - 984		17 984 - 1010	
	1-я от осевой							17 874 - 1016	
	2-я от осевой	12 000 - 874						12 874 - 976	
Дорожные ограждения и направляющие устройства справа	На разделительной			ДЮ (53) 211 - 533					
	На обочине								
Тротуары справа									

Проект организации дорожного движения
 М-3 "Украина" Москва-Калуга-Брянск-граница с Украиной
 251,990-253,019

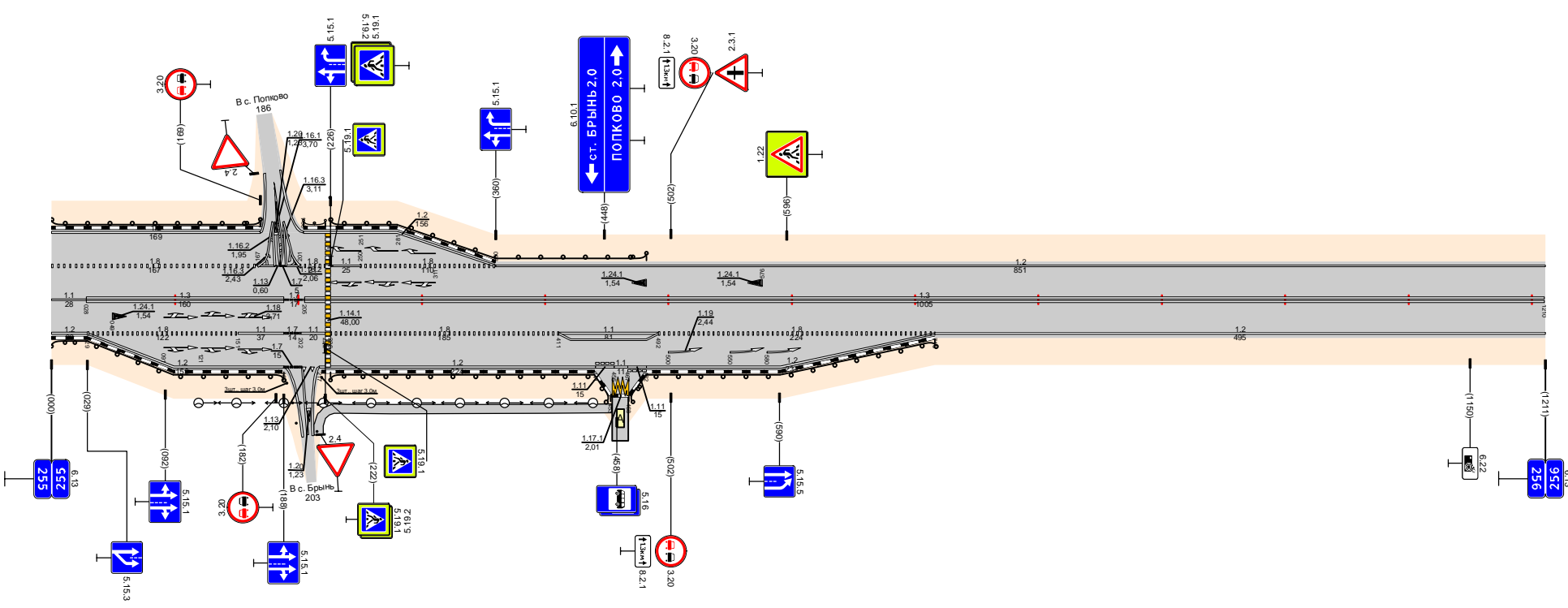
Тротуары слева						790 - 930 (140 м), а/б, ш 1,0 м			
Дорожные ограждения и направляющие устройства слева	На обочине					ДО (43) 712 - 790		ДО (43) 930 - 996	
	На разделительной								
Дорожная разметка слева	2-я от осевой	12 000 - 169							
	1-я от осевой	11 000 - 034	18 034 - 169			12 169 - 1029			
Элементы в плане									
Продольный профиль									



Дорожная разметка справа	Осевая линия	11 000 - 168		16 168 - 268		15 268 - 639		16 639 - 739		11 739 - 1029		
	1-я от осевой	17 000 - 090										
	2-я от осевой	12 000 - 090					12 090 - 1029					
Дорожные ограждения и направляющие устройства справа	На разделительной											
	На обочине							ДО (43) 712 - 790		ДО (43) 930 - 1029		
Тротуары справа										790 - 930 (140 м), а/б, ш 1,0 м		

Проект организации дорожного движения
 М-3 "Украина" Москва-Калуга-Брянск-граница с Украиной
 254,965-256,176

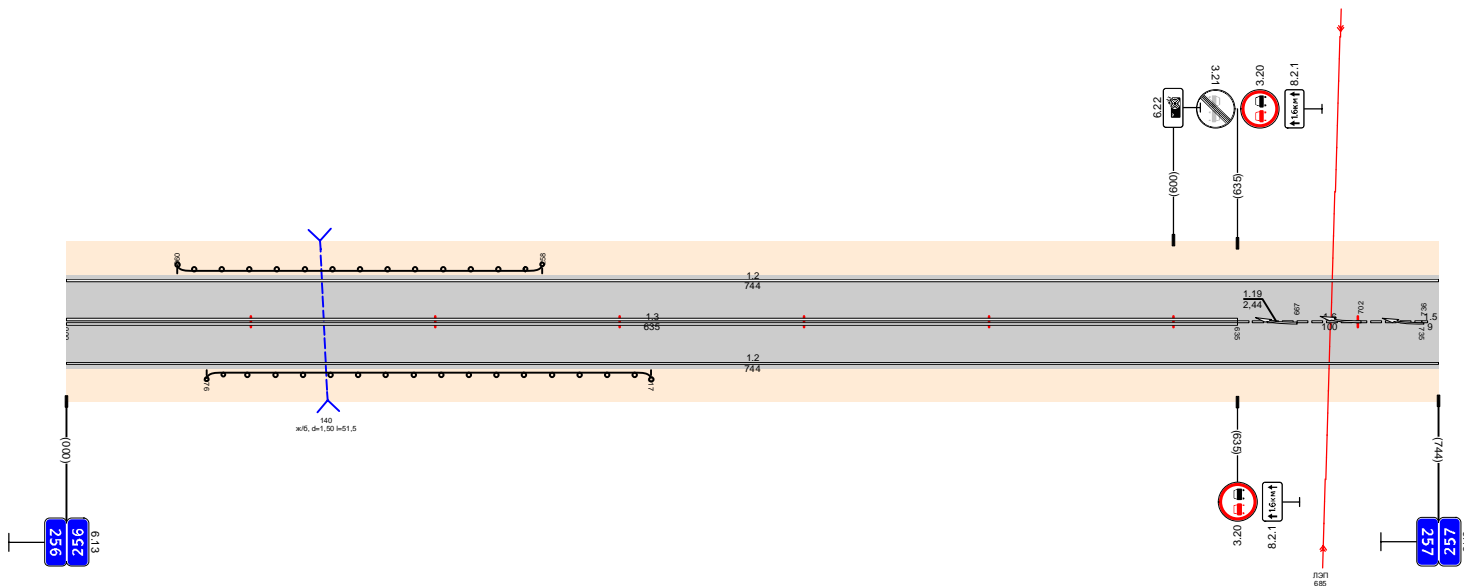
Тротуары слева	На обочине	ДП (59) 000 - 169	ДП (59) 226 - 482	
Дорожные ограждения и направляющие устройства слева	На разделительной			
Дорожная разметка слева	2-я от осевой	1,2 000 - 169	1,2 204 - 360	
	1-я от осевой	1,8 000 - 167	1,8 250 - 360	1,2 360 - 1211
Элементы в плане				
Продольный профиль				



Дорожная разметка справа	Осевая линия	1,1 000 - 028	1,3 028 - 188	1,7 188 - 205	1,3 205 - 1210
	1-я от осевой	1,2 000 - 029	1,8 029 - 151	1,1 151 - 188	1,8 226 - 411
	2-я от осевой		1,2 029 - 188	1,1 188 - 202	1,1 411 - 492
	3-я от осевой			1,2 202 - 227	1,8 492 - 716
	4-я от осевой			1,2 202 - 227	1,2 716 - 1211
Дорожные ограждения и направляющие устройства справа	На разделительной				
	На обочине	ДП (59) 000 - 188	ДП (59) 226 - 453	ДП (59) 468 - 716	
Тротуары справа					
212 - 454, (242 м), а/б, ш. 1,0 м					

Проект организации дорожного движения
 М-3 "Украина" Москва-Калуга-Брянск-граница с Украиной
 256,176-256,920

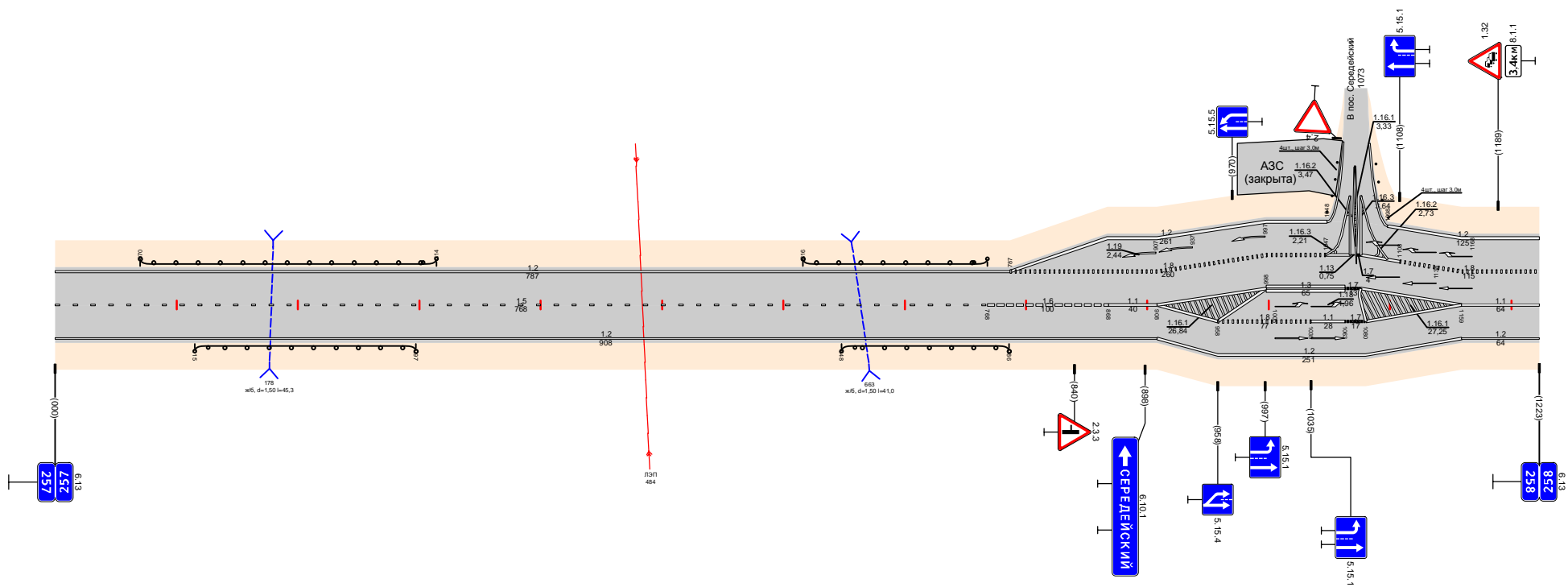
Тротуары слева	Дорожные ограждения и направляющие устройства слева	На обочине	110 (53) 060 - 256
		На разделительной	
	Дорожная разметка слева		12 000 - 744
	Элементы в плане		
	Продольный профиль		



Дорожная разметка справа	Осевая линия	13 000 - 635	16 635 - 735	15 735 - 744
	1-я от осевой	12 000 - 744		
Дорожные ограждения и направляющие устройства справа	На разделительной			
	На обочине	110 (53) 076 - 317		
	Тротуары справа			

Проект организации дорожного движения
 М-3 "Украина" Москва-Калуга-Брянск-граница с Украиной
 256,920-258,143

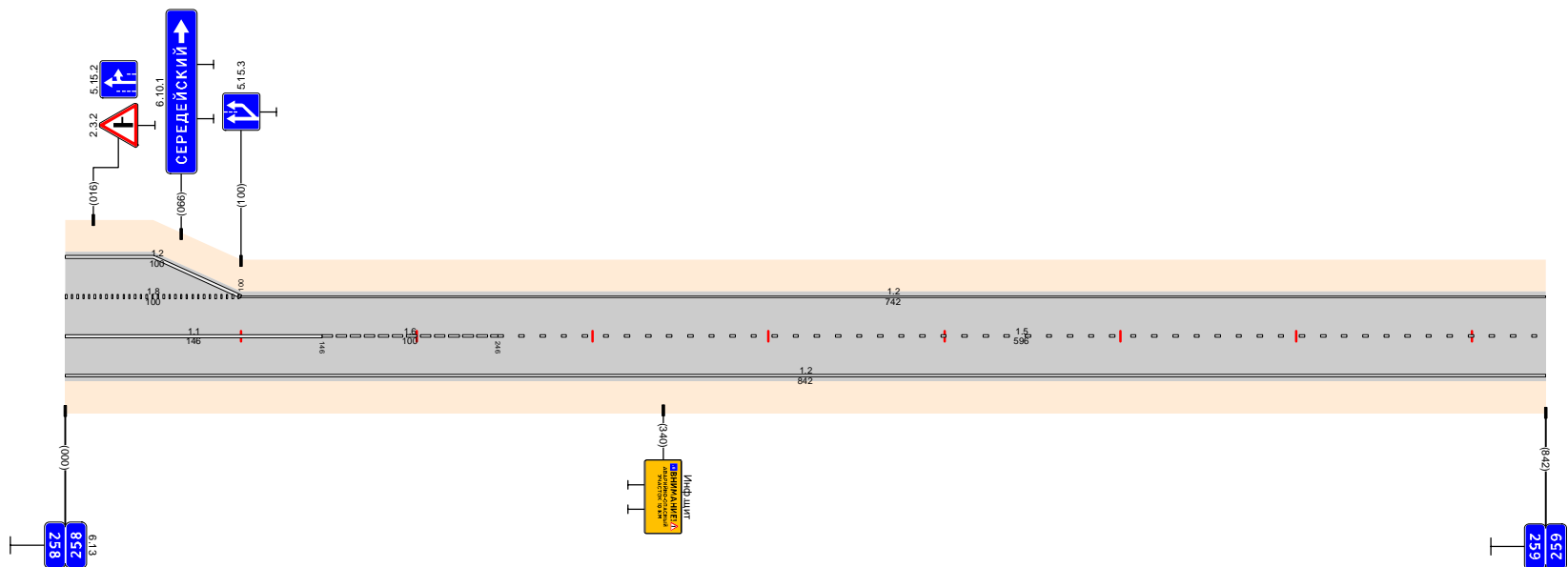
Тротуары слева	На обочине	Д0 (53) 070 - 314	Д0 (53) 616 - 768	
Дорожные ограждения и направляющие устройства слева	На разделительной			
Дорожная разметка слева	2-я от осевой	1,2 000 - 787	1,2 787 - 1048	1,2 1098 - 1223
	1-я от осевой		1,8 787 - 1047	1,8 1108 - 1223
Элементы в плане				
Продольный профиль		L=80 α=1 (0,80) 2%	L=190 α=1 2,80 2%	L=190 α=1 4,80 2%
			L=90 α=1 6,80 2%	L=90 α=1 7,80 2%
			L=90 α=1 8,80 2%	L=90 α=0 9,80 2%
			L=90 α=0 10,80 2%	L=90 α=0 11,80 2%
			L=90 α=0 12,80 2%	L=133 α=0 13,30 2%



Дорожная разметка справа	Осевая линия	15 000 - 768	1,6 768 - 868	1,1 868 - 908	1,3 998 - 1063	1,7 1067 - 1076	1,1 1159 - 1223
	1-я от осевой	1,2 000 - 908			1,8 958 - 1035	1,2 1025 - 1092	1,2 1159 - 1223
Дорожные ограждения и направляющие устройства справа	На разделительной				1,2 908 - 1159	1,1 1067 - 1076	
	На обочине	Д0 (53) 115 - 297	Д0 (53) 648 - 786				
Тротуары справа							

Проект организации дорожного движения
 М-3 "Украина" Москва-Калуга-Брянск-граница с Украиной
 258,143-258,985

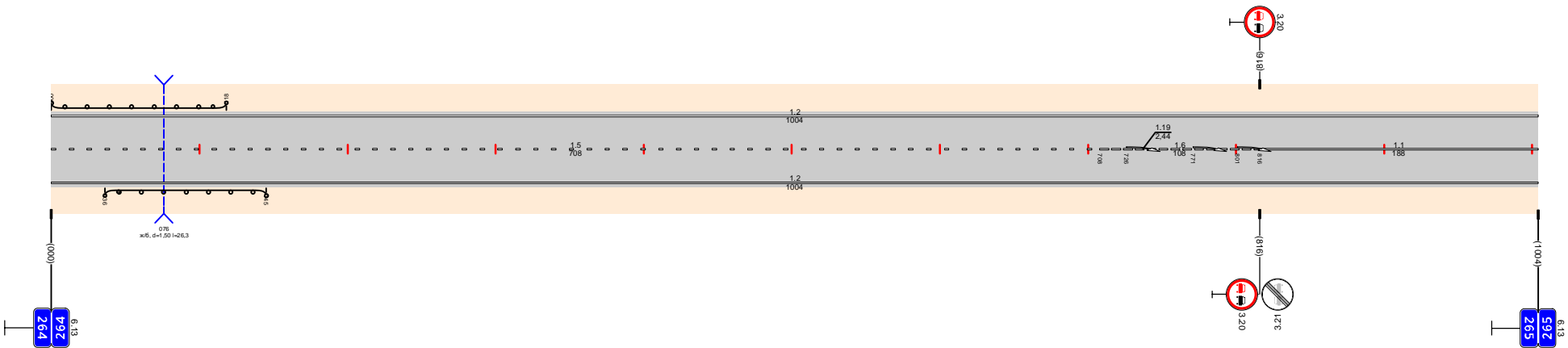
Тротуары слева	На обочине		
Дорожные ограждения и направляющие устройства слева	На разделительной		
Дорожная разметка слева	2-я от осевой	1,2 000 - 100	1,2 100 - 842
	1-я от осевой	1,8 000 - 100	
Элементы в плане			
Продольный профиль			



Дорожная разметка справа	Осевая линия	1,1 000 - 146	1,6 146 - 246	1,5 246 - 842
	1-я от осевой	1,2 000 - 842		
Дорожные ограждения и направляющие устройства справа	На разделительной			
	На обочине			
Тротуары справа				

Проект организации дорожного движения
 М-3 "Украина" Москва-Калуга-Брянск-граница с Украиной
 263,813-264,817

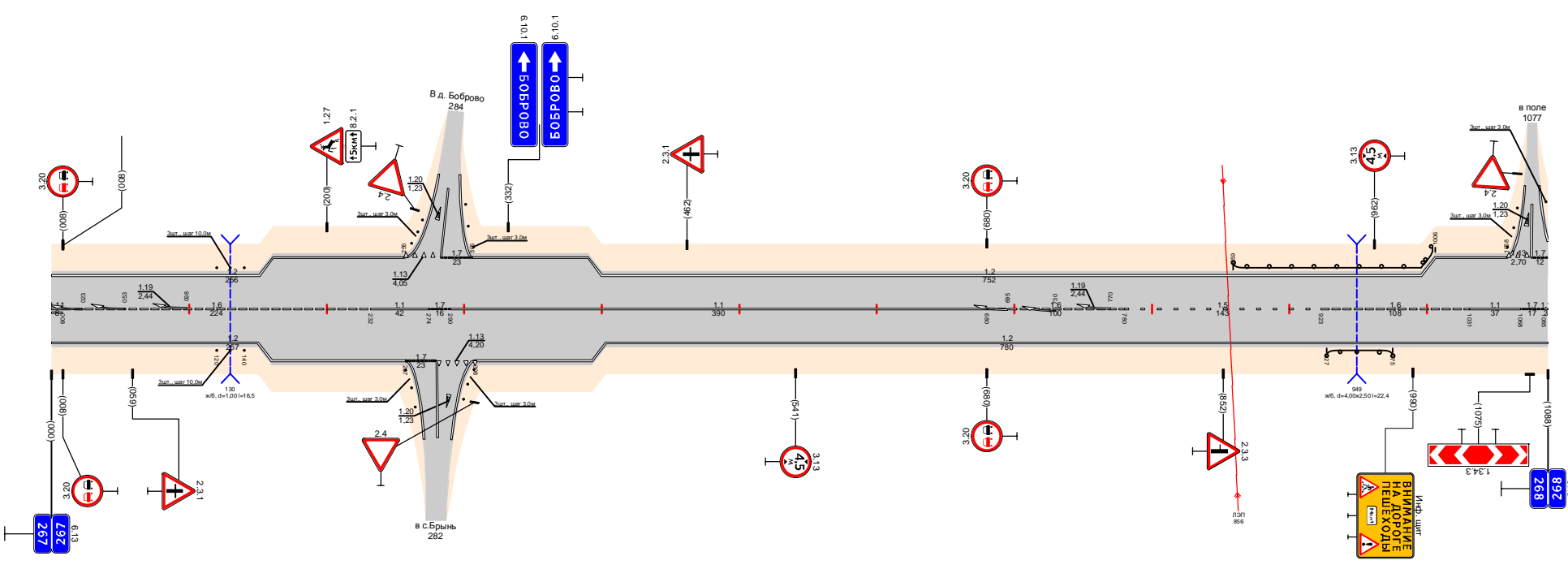
Тротуары слева	Дорожные ограждения и направляющие устройства слева	На обочине	ДП (53) 000 - 118
Дорожная разметка слева	1,2 000 - 1004		
Элементы в плане			
Продольный профиль			



Дорожная разметка справа	Осевая линия	1,5 000 - 708	1,6 708 - 816	1,7 816 - 1004
Дорожные ограждения и направляющие устройства справа	На разделительной	1,2 000 - 1004		
Тротуары справа	На обочине	ДП (53) 036 - 145		

Проект организации дорожного движения
 М-3 "Украина" Москва-Калуга-Брянск-граница с Украиной
 265,814-266,902

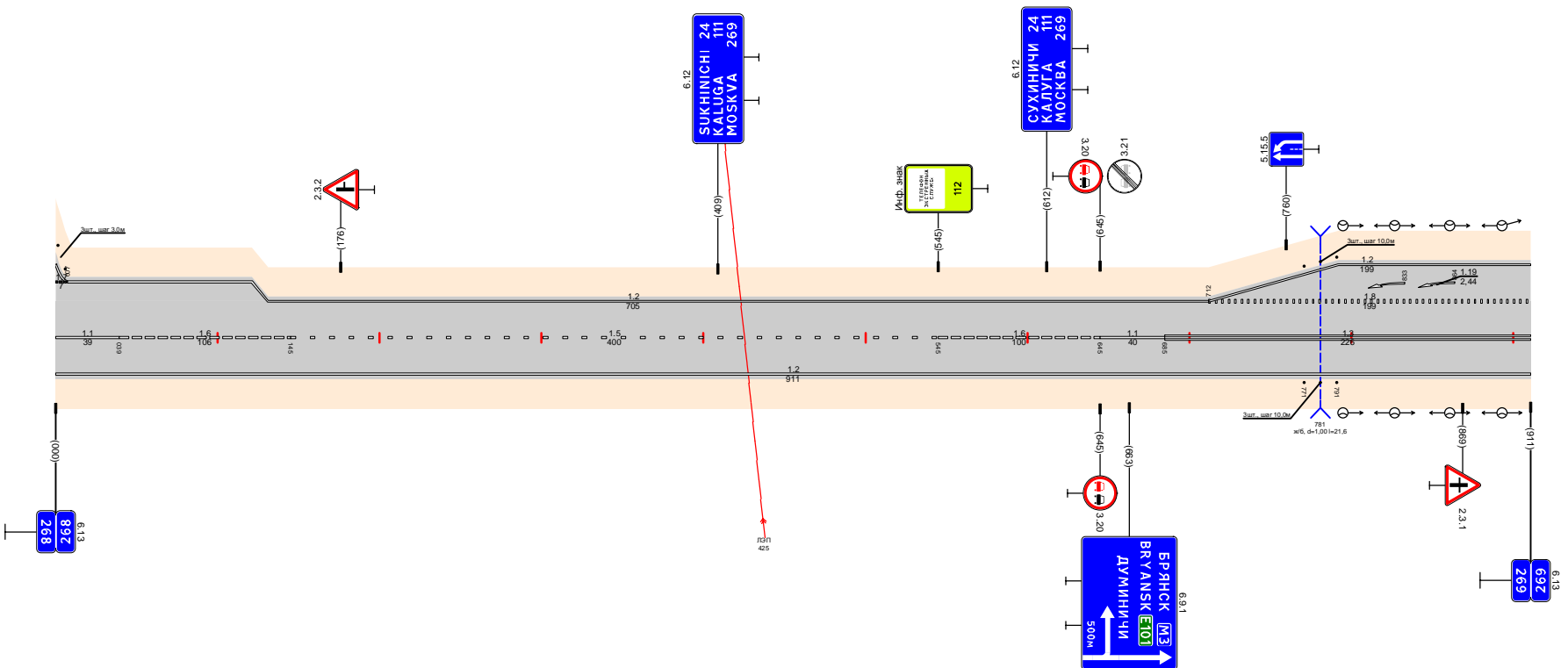
Тротуары слева	На обочине	10 (53) 859 - 1006																																
Дорожные ограждения и направляющие устройства слева	На разделительной																																	
Дорожная разметка слева	2-я от осевой	1,2	1,2	1,13	1,7	1,2					1,2	1,7																						
	1-я от осевой	1,2	151 - 256	256 - 283	283 - 304	306 - 400					996 - 1058	1058 - 1077																						
Элементы в плане		400 - 996																																
Продольный профиль		L-86	α-2	0,86	L-90	α-2	0,86	L-90	α-1	2,86	L-90	α-1	2,86	L-90	α-0	4,86	L-90	α-0	5,96	L-90	α-0	6,96	L-90	α-1	7,96	L-90	α-1	8,96	L-90	α-1	9,96	L-90	α-1	10,96



Дорожная разметка справа	Осевая линия	1,6	1,1	1,7	1,1	1,6	1,5	1,6	1,1	1,7	
	1-я от осевой	008 - 232	232 - 274	274 - 290	290 - 680	680 - 780	780 - 923	923 - 1031	1031 - 1068	1068 - 1077	
	2-я от осевой	000 - 150	150 - 257	257 - 280	280 - 308	308 - 403	403 - 1088				
Дорожные ограждения и направляющие устройства справа	На разделительной										
	На обочине	10 (53) 927 - 975									
Тротуары справа											

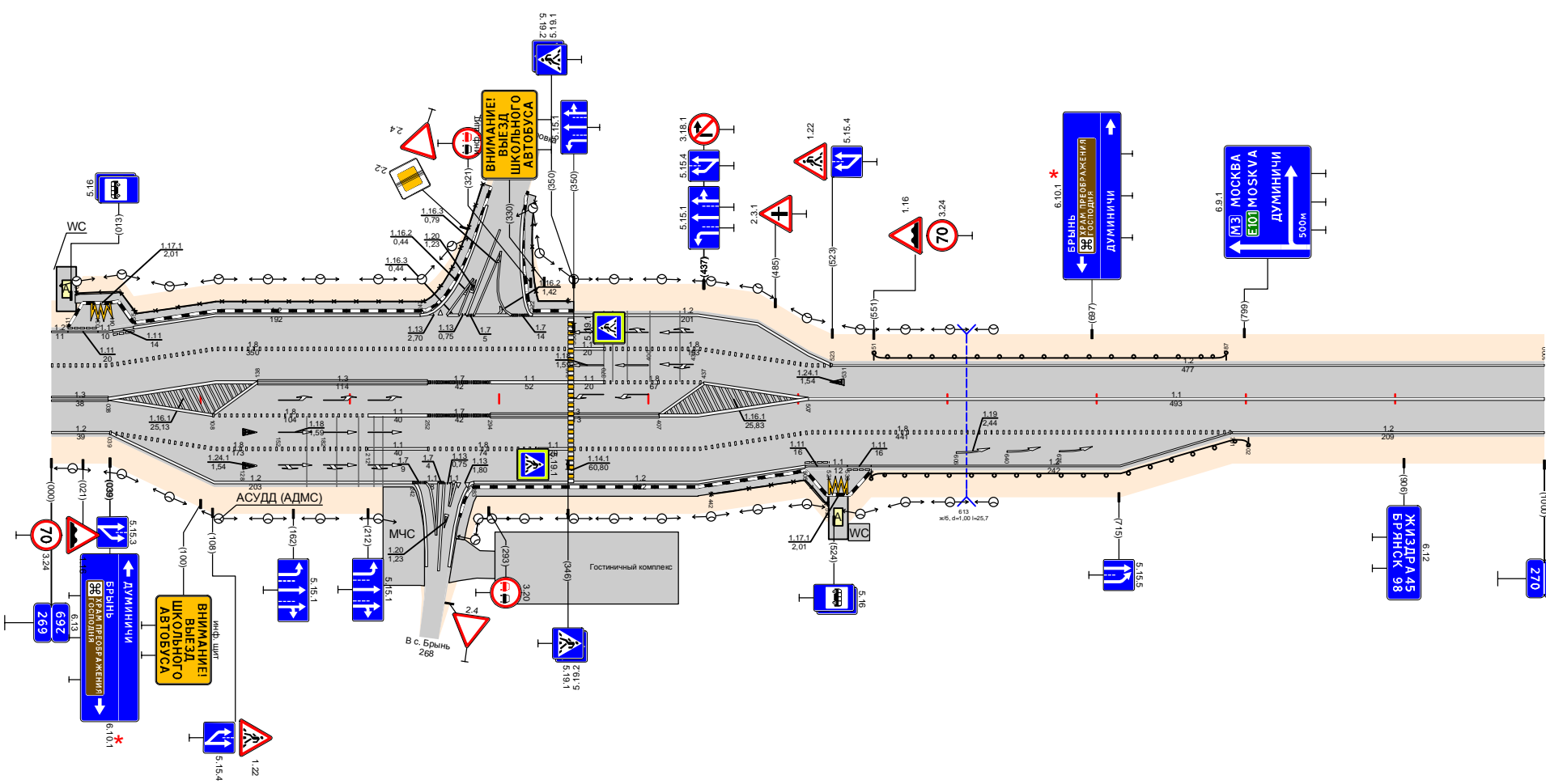
Проект організації дорожнього руху
 М-3 "Україна" Москва-Калуга-Брянск-граница с Украиной
 266.902-267.813

Дорожні огороження і напрямлюючі пристрої справа	На обочині							См. бл. 711-791
Дорожня розмітка справа	На роздільній							
	2-я від осей	1,2						1,2
	1-я від осей	007 - 131						712 - 911
Елементи в плані		1,2						1,8
Продольний профіль		131 - 712						712 - 911
		a=1						a=1
		L=90						L=90
		2%						2%
		a=1						a=1
		L=90						L=90
		2%						2%
		a=1						a=1
		L=90						L=90
		2%						2%
		a=0						a=0
		L=90						L=90
		2%						2%
		a=0						a=0
		L=90						L=90
		2%						2%
		a=0						a=0
		L=90						L=90
		2%						2%
		a=0						a=0
		L=90						L=90
		2%						2%
		a=1						a=1



Проект организации дорожного движения
 М-3 "Украина" Москва-Калуга-Брянск-граница с Украиной
 267,813-268,813

Тротуары слева		016 - 298, (282 м), а/д, ш. 1,0 м		016-Д 017 - 298		016-Д 316 - 346		Д0 (БЗ) 551 - 787	
Дорожная разметка слева	На обочине								
	На разделительной								
	4-я от осевой								
	3-я от осевой								
Дорожная разметка справа	2-я от осевой								
	1-я от осевой								
Элементы в плане									
Продольный профиль		L-87 a=2 087 268 L-90 a=4 887 268 L-90 a=3 287 268 L-90 a=1 387 268 L-90 a=1 487 268 L-90 a=1 587 268 L-90 a=1 687 268 L-90 a=0 787 268 L-190 987 268							



Дорожная разметка справа	Осевая линия	1,3	1,3		1,7	1,1	1,8	1,1			
	1-я от осевой	000 - 038	138 - 252		252 - 294	294 - 346	350	370 - 437	507 - 1000		
	2-я от осевой	000 - 039	108 - 212		212 - 252	252 - 294	294 - 407	350 - 791	791 - 1000		
	3-я от осевой		039 - 242		242 - 252	252 - 326	326 - 346	283 - 505	549 - 791		
Дорожные ограждения и направляющие устройства справа	На разделительной										
	На обочине										
Тротуары справа		270 - 520, (250 м), а/д, ш. 1,0 м						016-Д 442 - 520		Д0 (БЗ) 549 - 802	