












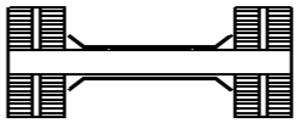



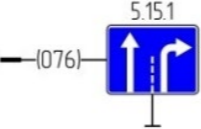

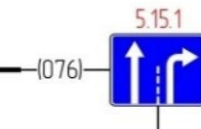

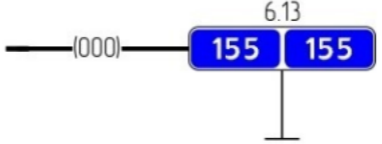

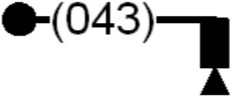


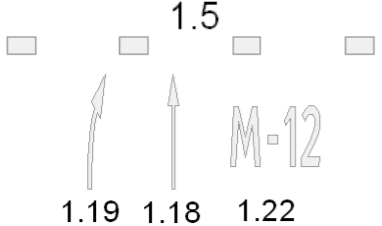






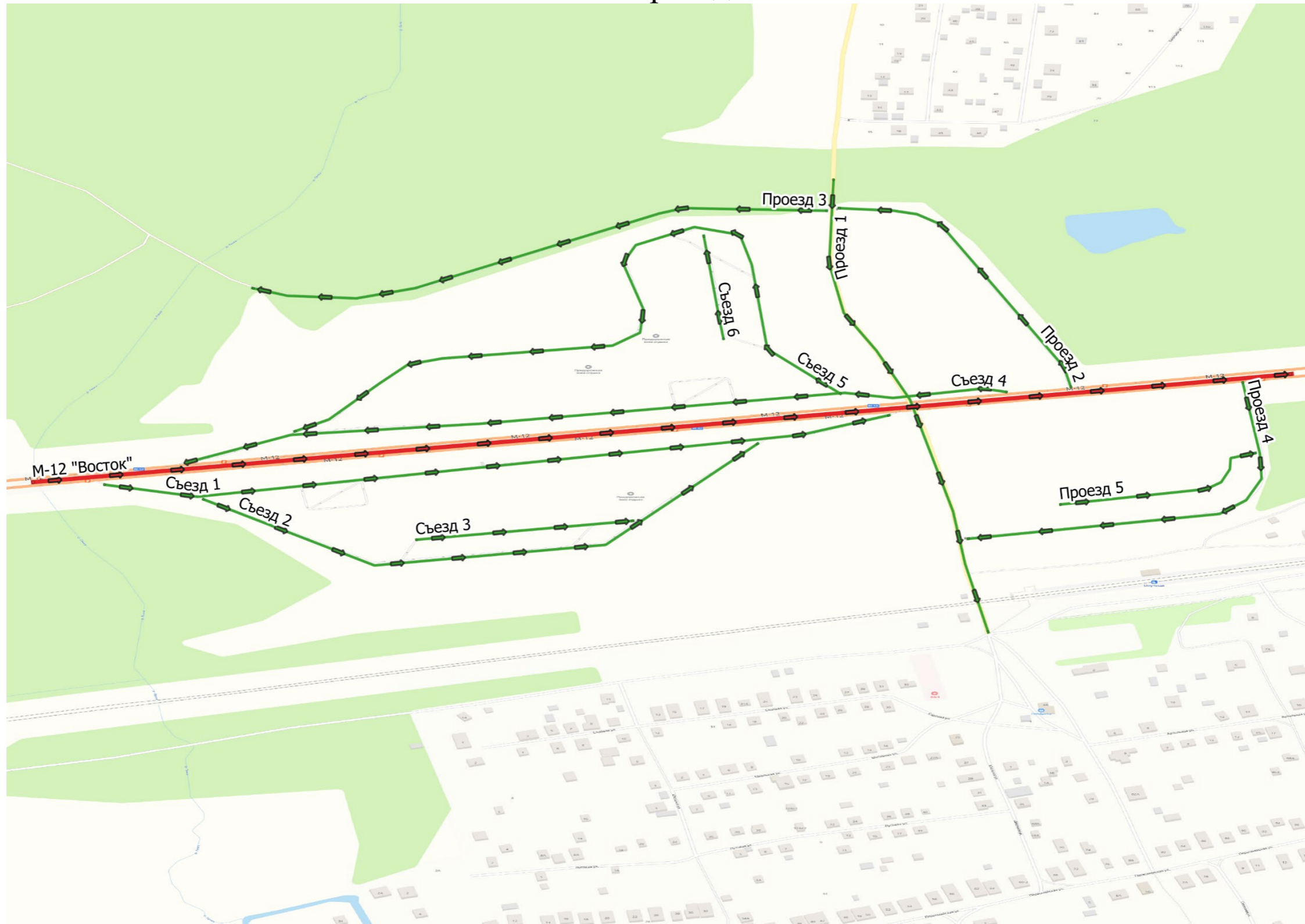


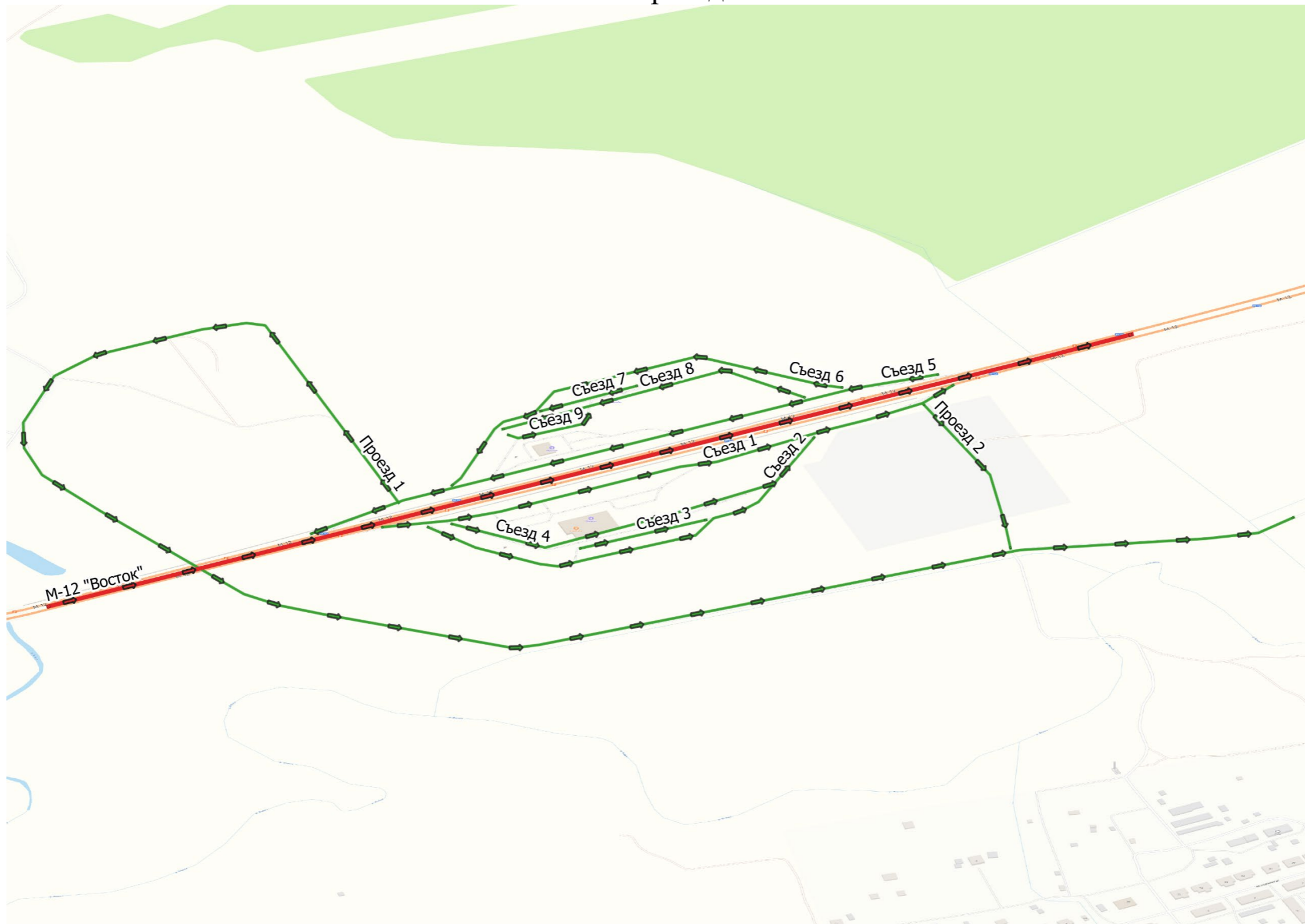
Условные обозначения

| | | | |
|---|---|---|------------------------------------|
|  | Неукрепленные обочины |  | Шумозащитные экраны |
|  | Проезжая часть |  | Водопропускная труба |
|  | Краевая укрепительная полоса |  | Сигнальные столбики |
|  | Пикетажные метки (шаг 100 м) |  | Буферы дорожные |
|  | Тротуары |  | Мост |
|  | Площадки |  | Мост |
|  | Остановочные павильоны |  | Подземный пешеходный переход |
|  | Опоры освещения |  | Светофоры |
|  | Бордюры |  | Дорожные знаки (существующие) |
|  | Барьерные ограждения, металлические односторонние |  | Дорожные знаки (проектные) |
|  | Барьерные ограждения, металлические двусторонние |  | Километровые столбы |
|  | Парапетные ограждения |  | Камеры фотовидеофиксации |
|  | Сетчатые ограждения |  | Пункт учета интенсивности движения |
|  | Дорожная разметка |  | Метеостанции |
|  | Шумовые полосы |  | Пункт взимания платы |
|  | Противоослепляющий экран | | |
|  | Динамическое информационное табло (ТПИ/ЗПИ) | | |
|  | Пункт весогабаритного контроля | | |

МФЗ и тех. проезды км 120



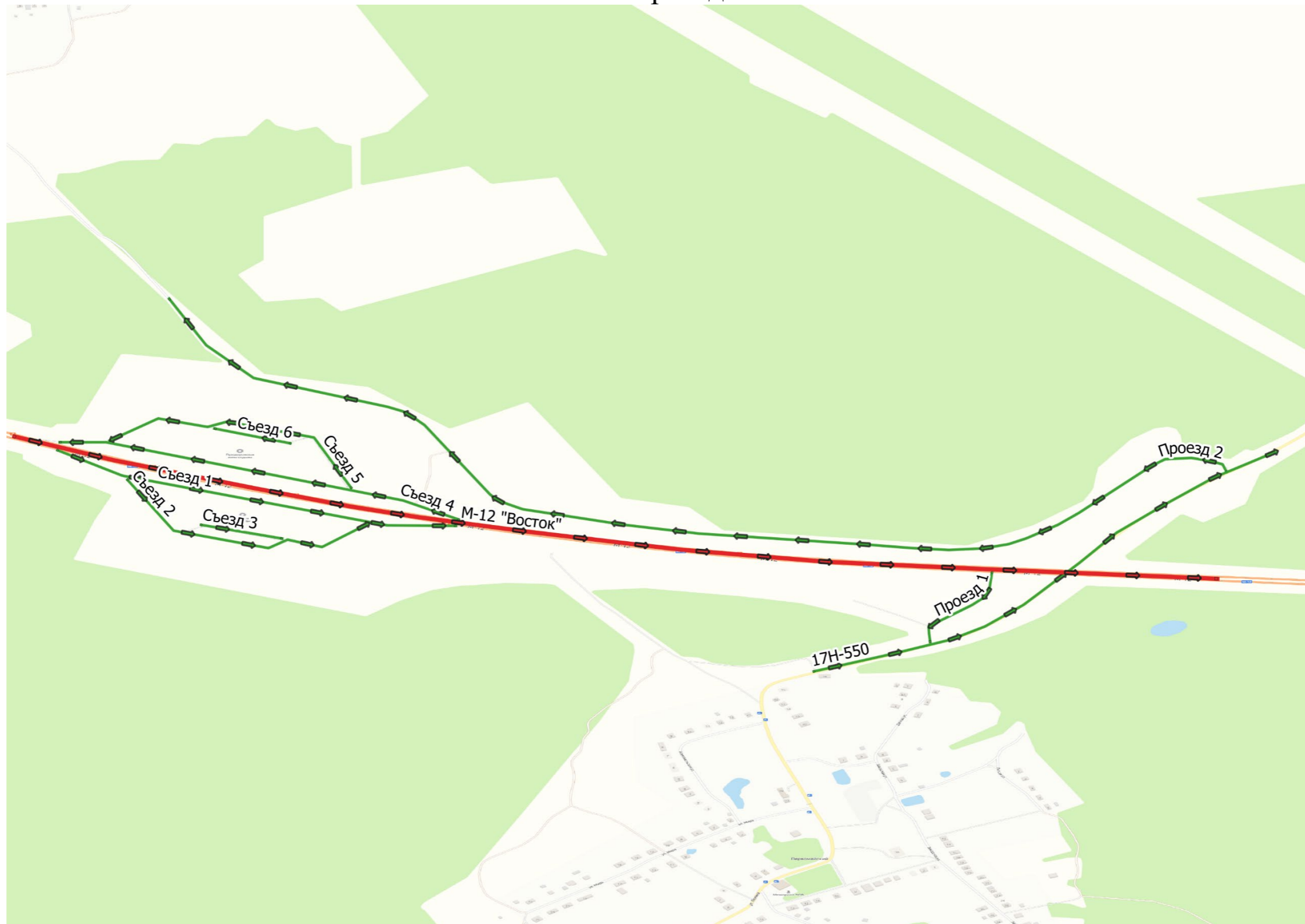
МФЗ и тех. проезды км 173



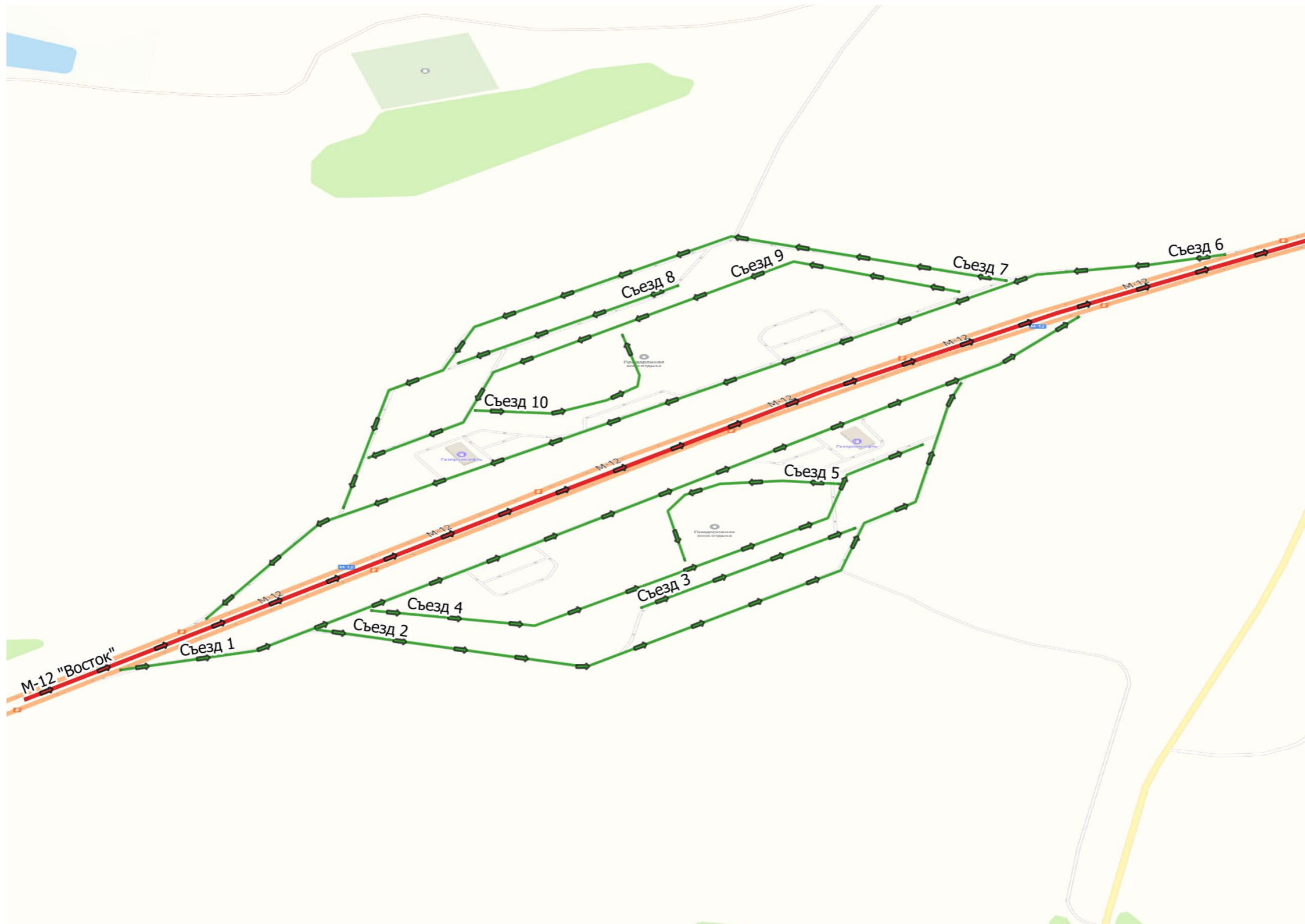
МФЗ и тех. проезды км 233



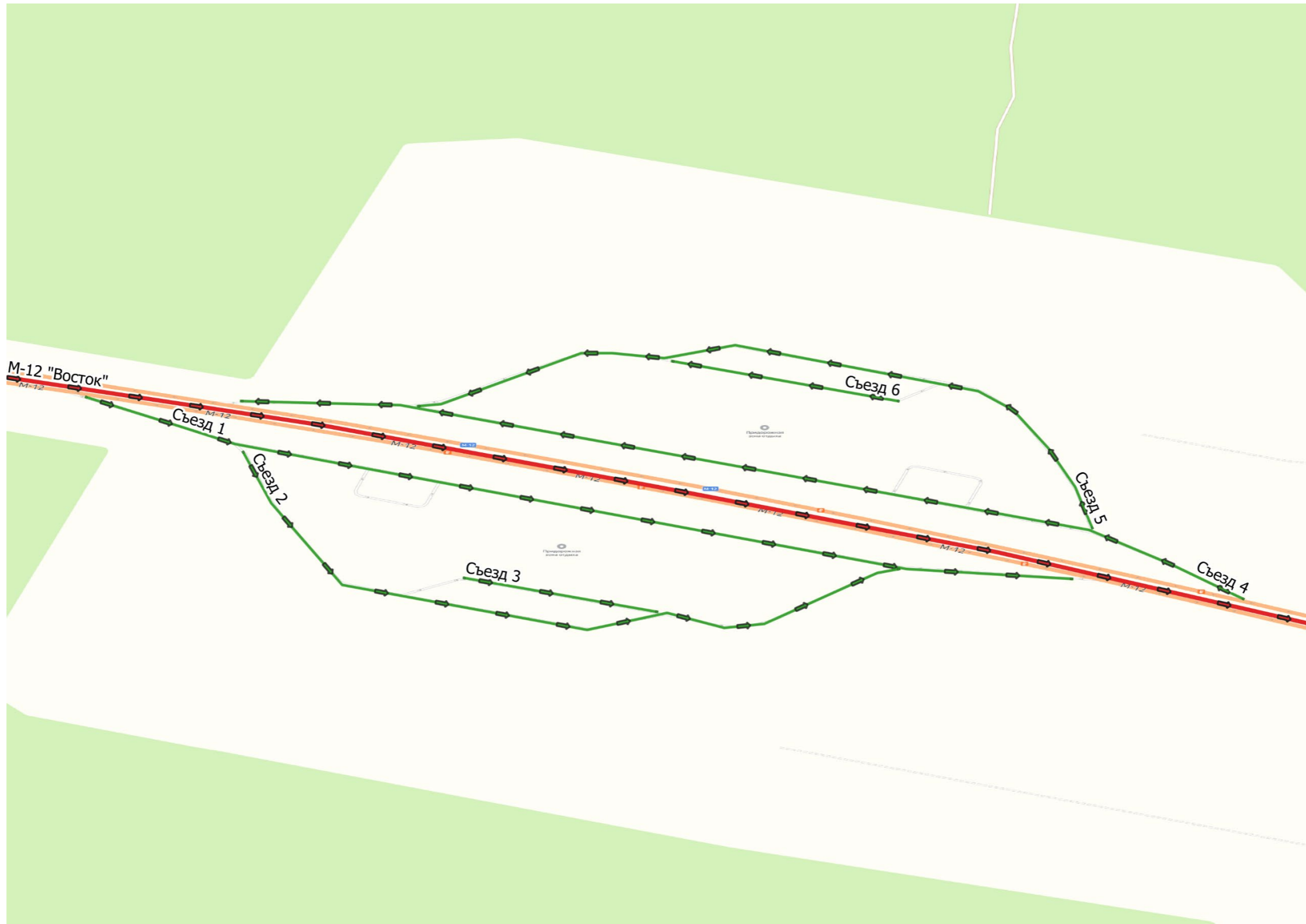
МФЗ и тех. проезды км 273



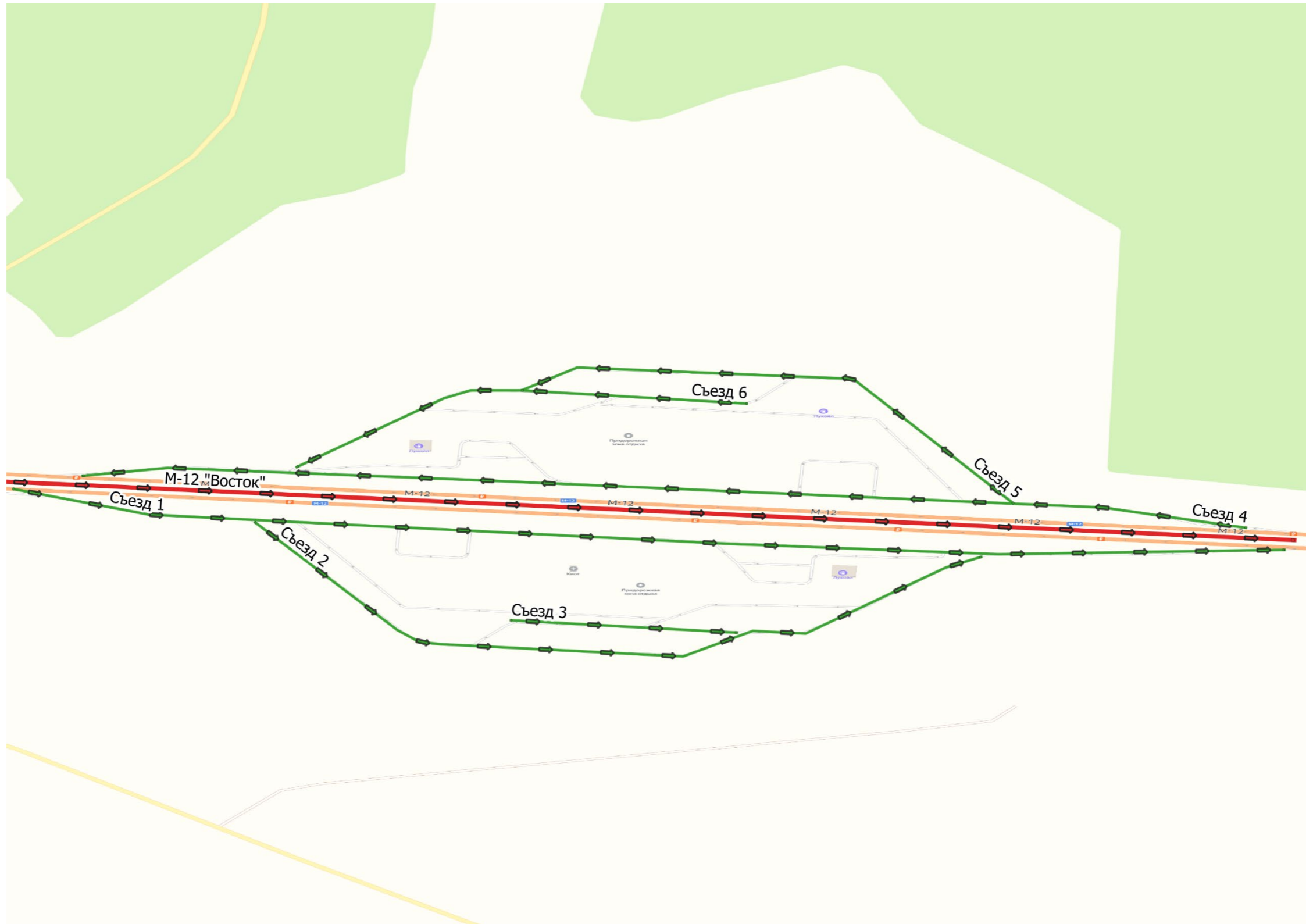
МФЗ км 313



МФЗ км 356



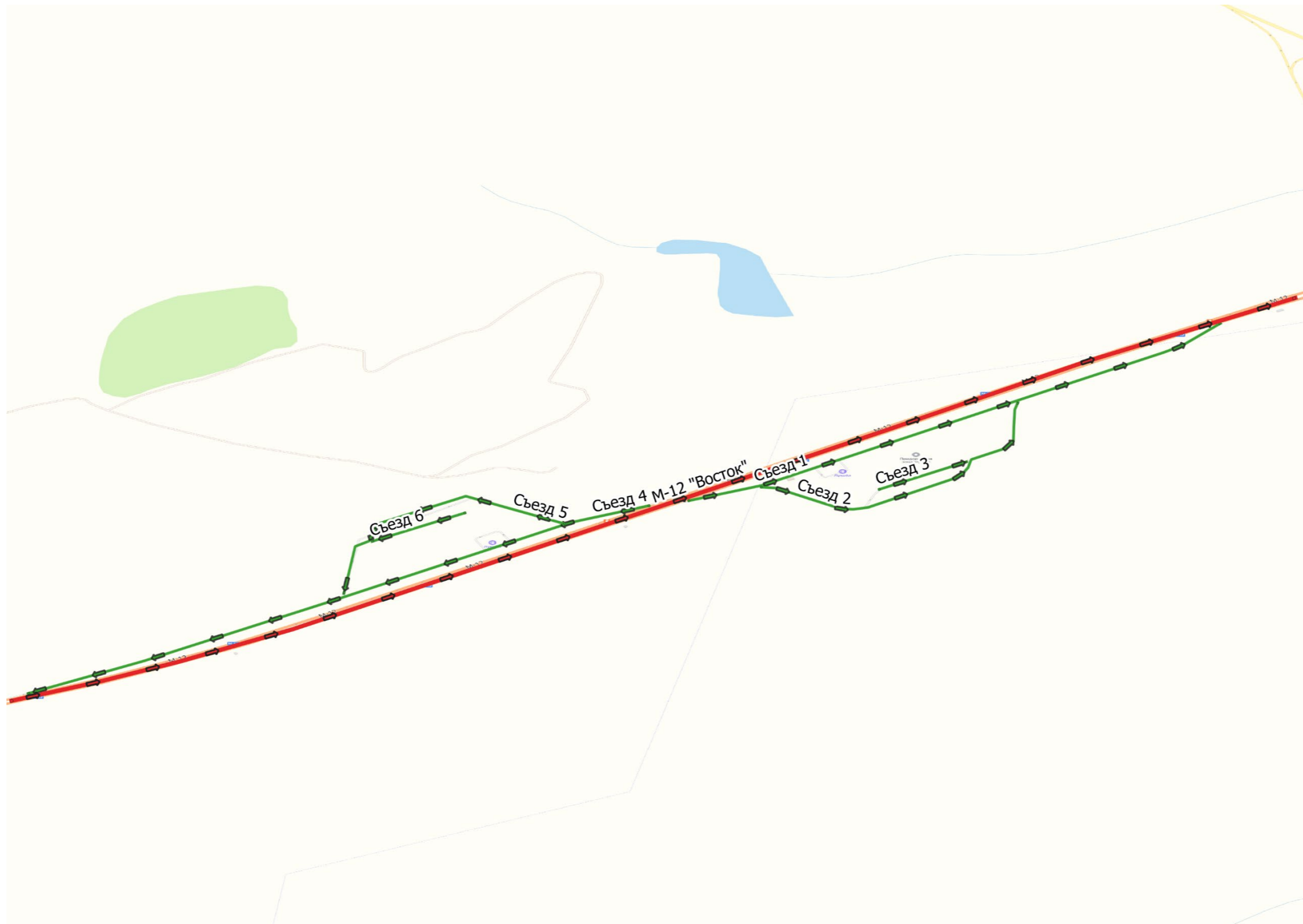
МФЗ км 421



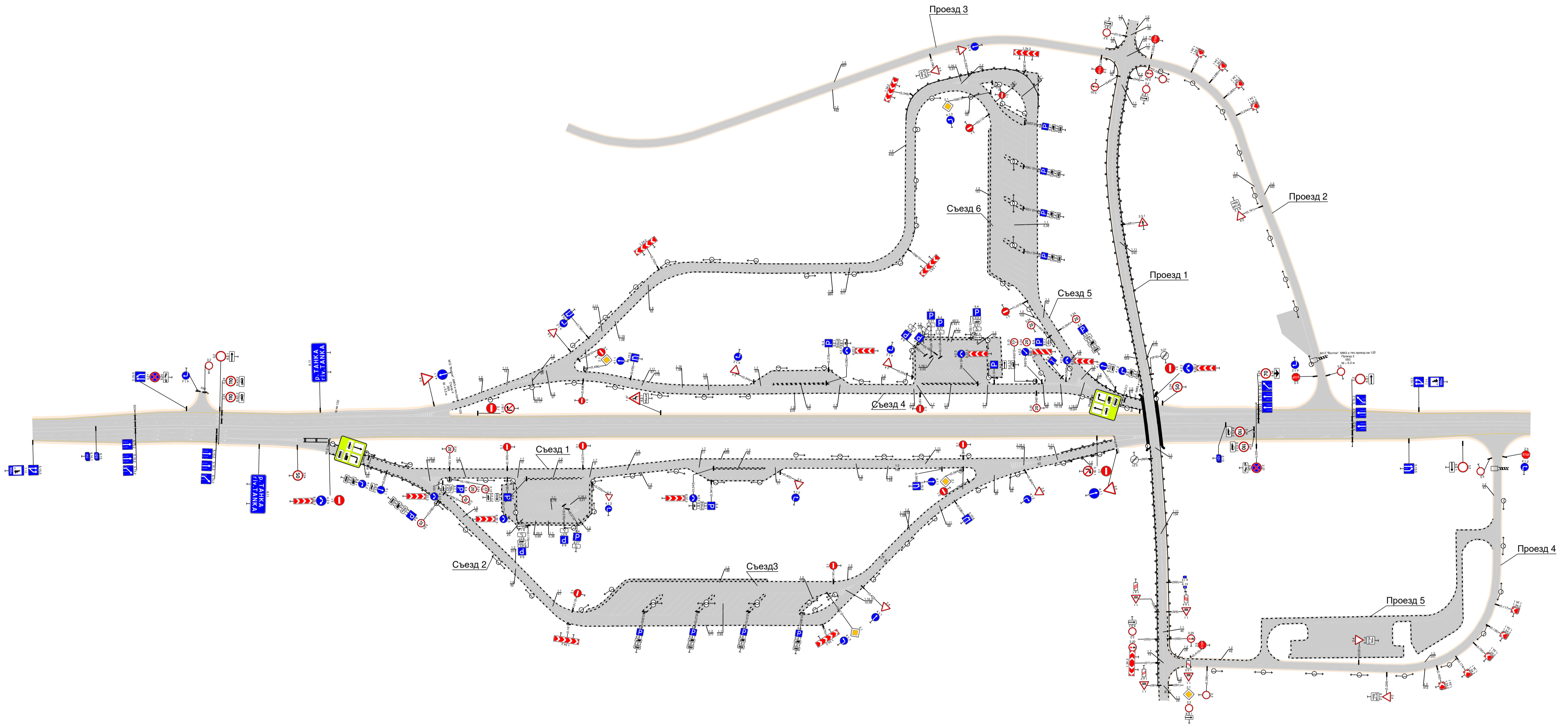
МФЗ км 484




МФЗ км 548

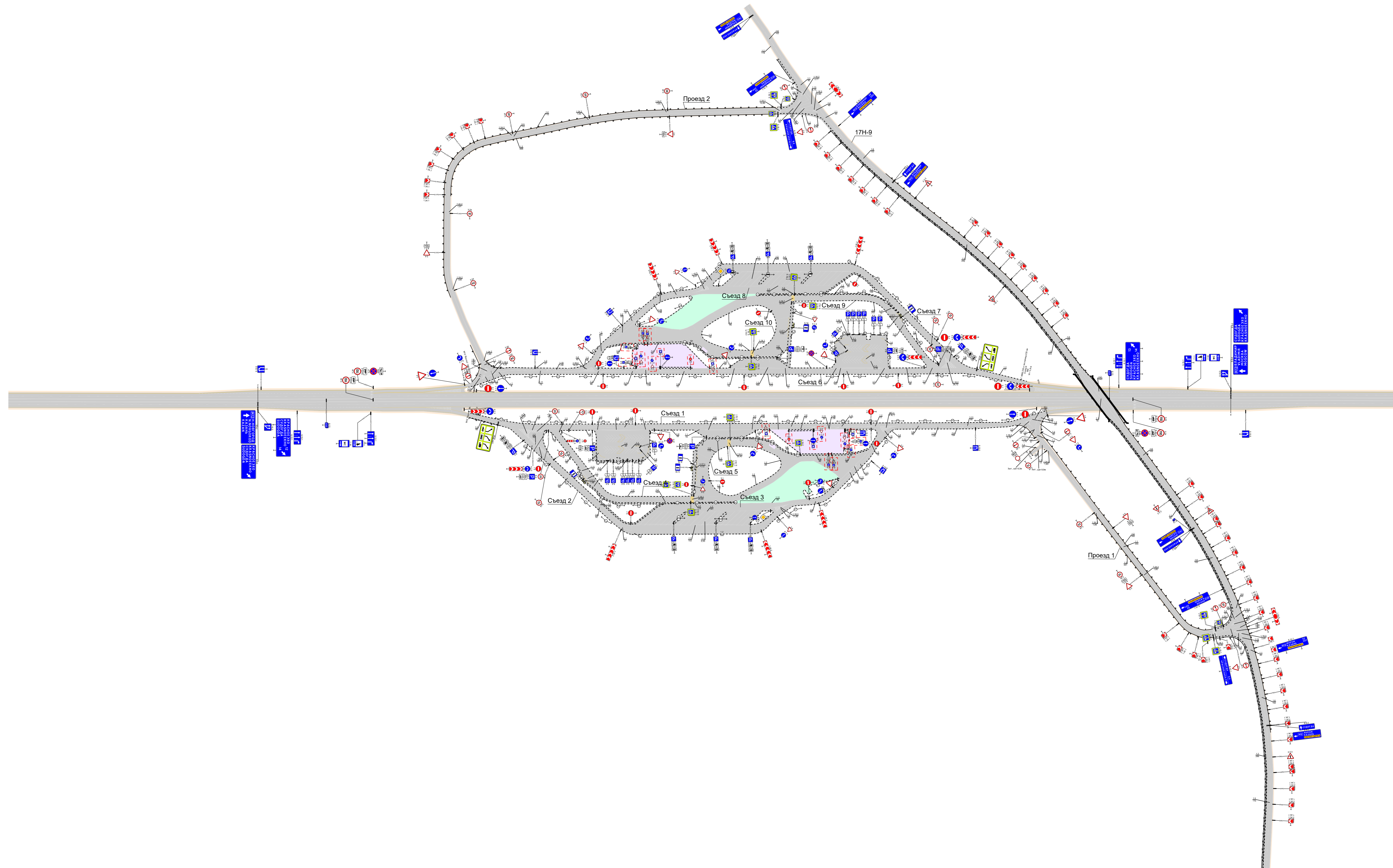


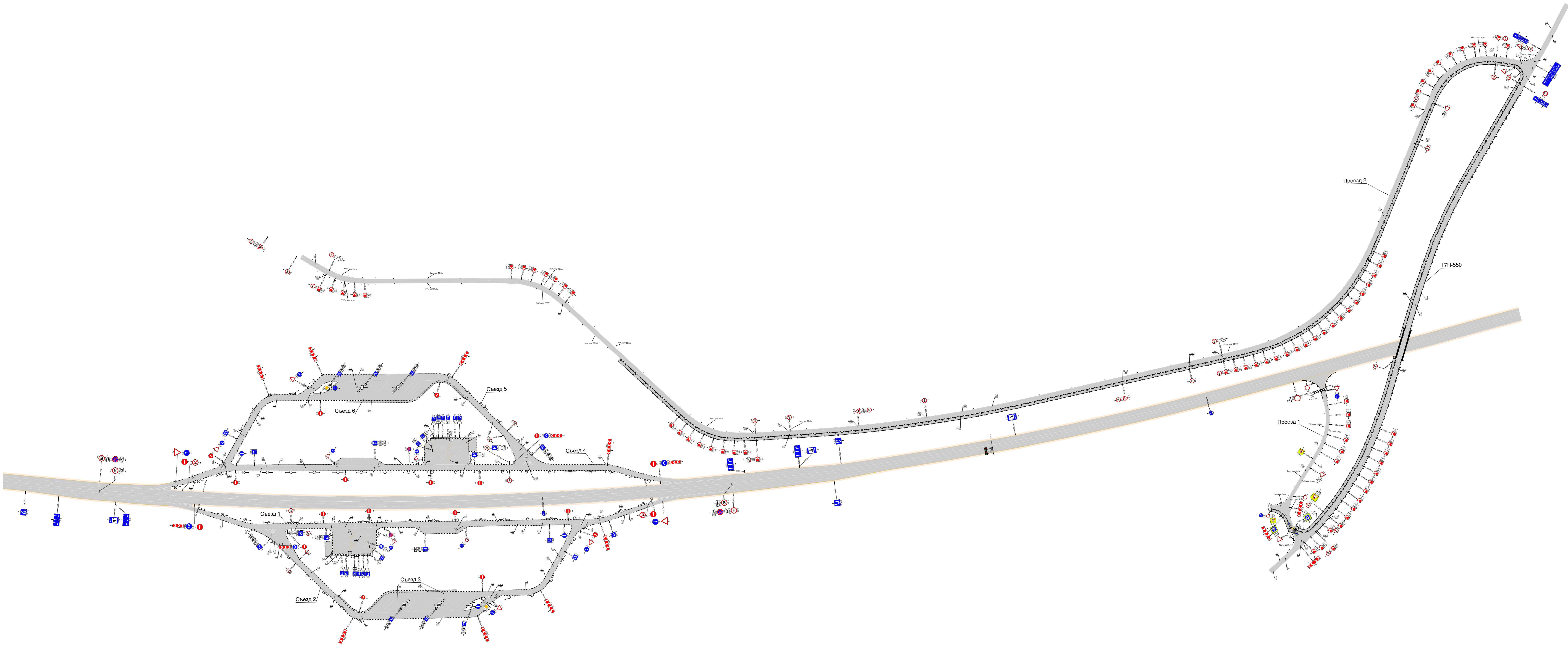
А Проект организации дорожного движения
М12 "Восток". МФЗ и тех. проезд км 120
1:2000

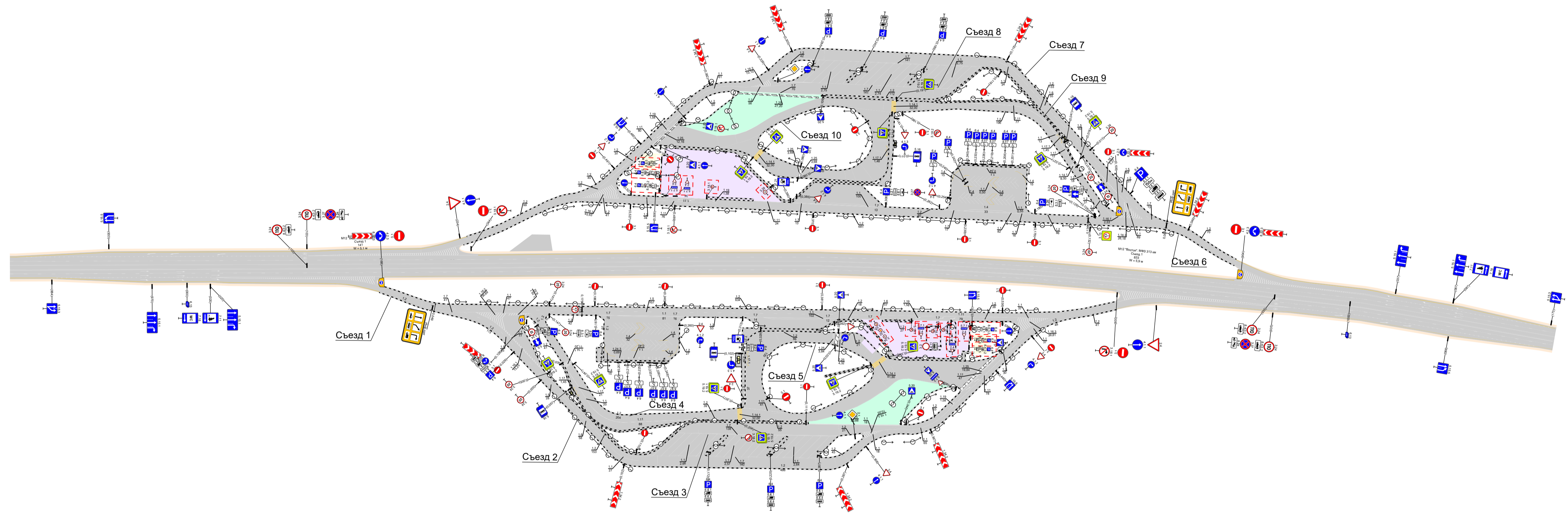


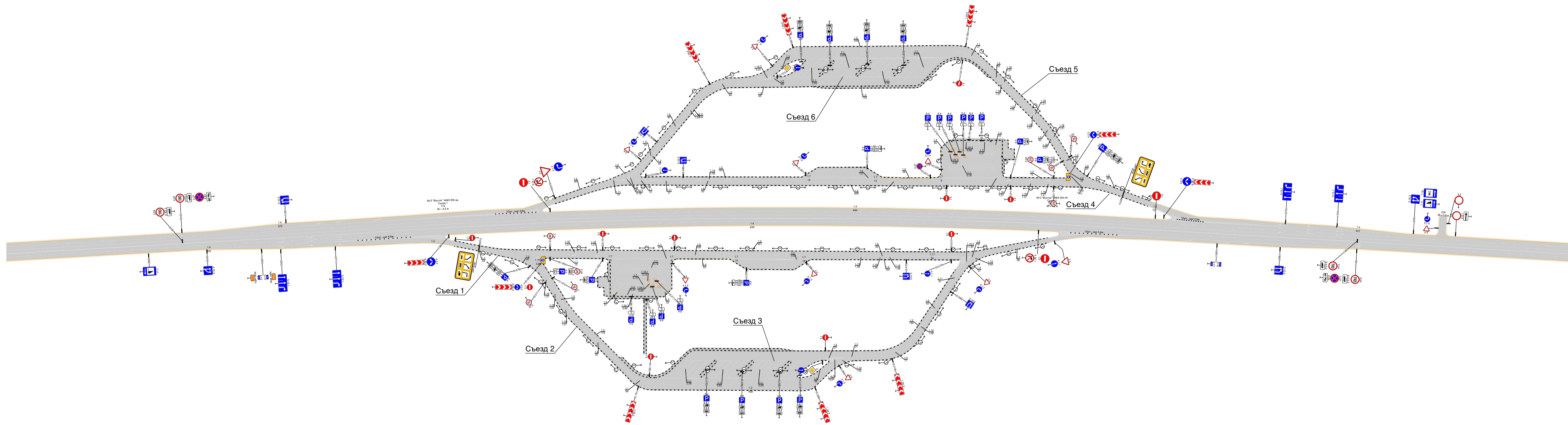
А Проект организации дорожного движения
М12 "Восток". МФЗ и тех. проезд км 173
1:2000

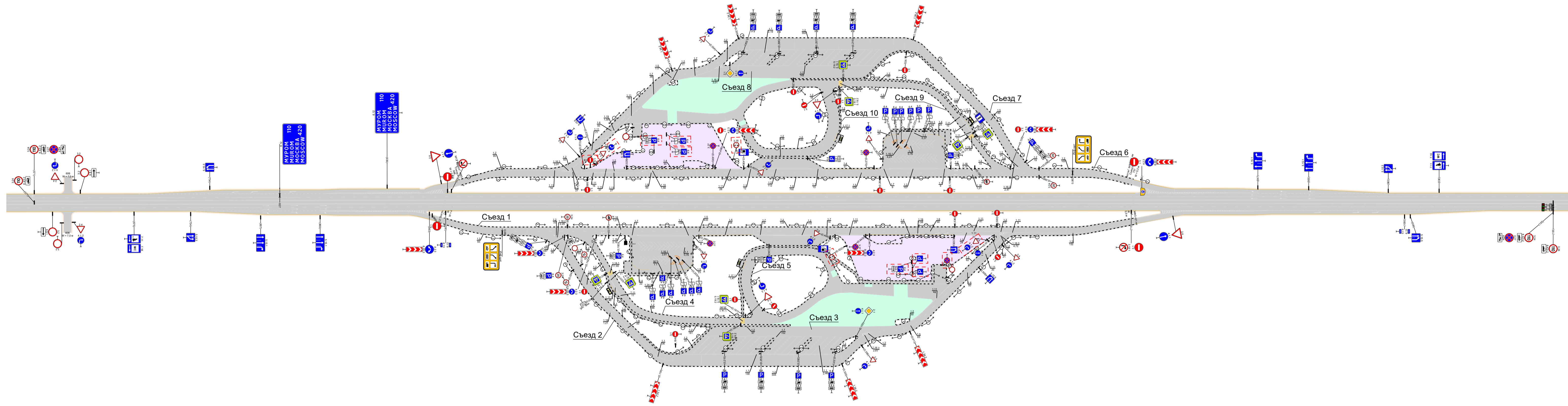


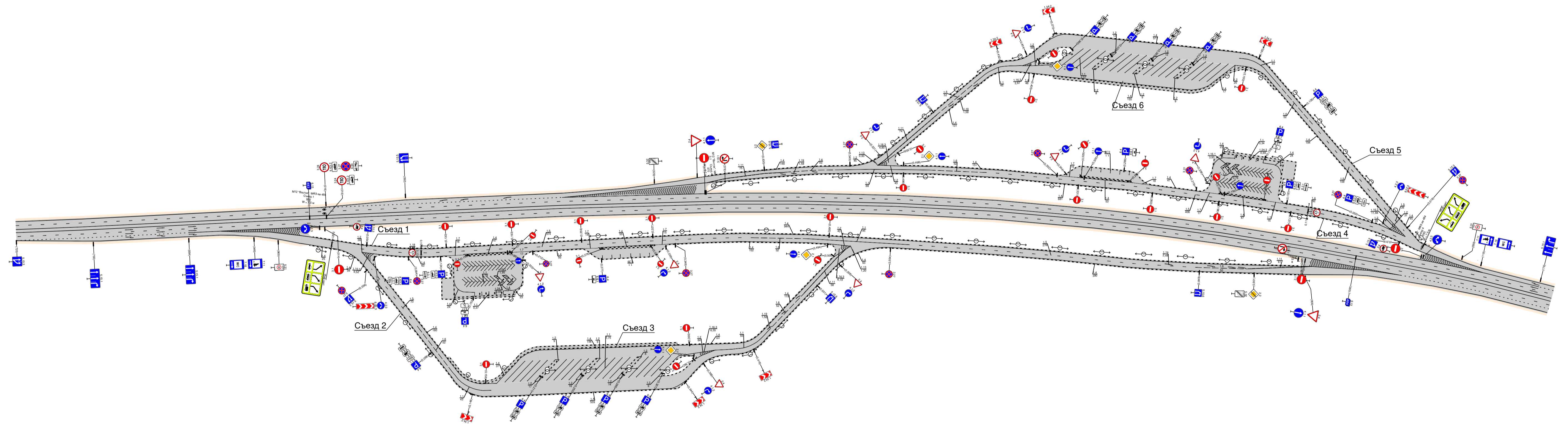










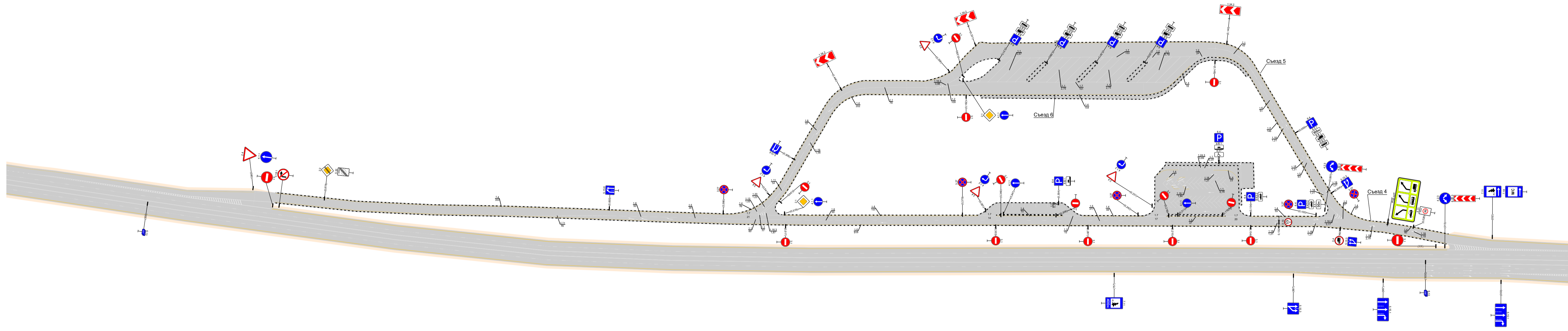


Проект организации дорожного движения

М12 "Восток". МФЗ 548 км

Обратный ход

1:1500



50 м

Проект организации дорожного движения

М12 "Восток". МФЗ 548 км

Прямой ход

1:1500

