

Условные обозначения

Дорога

Заливка слоя "Разделительная полоса"



Стиль покрытия "Полосы движения" (А-113 ЦКАД, платный участок)



Стиль покрытия "Полосы движения" (на балансе у других организаций)



Полоса уширения Существующий

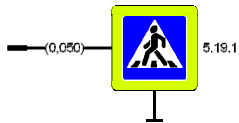


Заливка слоя "Обочина"

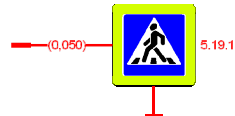


Инженерное обустройство

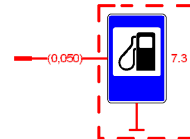
Дорожный знак на стойке Существующий



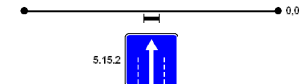
Дорожный знак на стойке Проектируемый



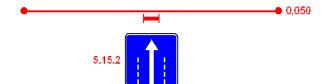
Дорожный знак, обслуживаемый сторонней организацией




Дорожный знак на раме или растяжке Существующий



Дорожный знак на раме или растяжке Проектируемый



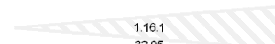
Протяжённая горизонтальная разметка



Точечная горизонтальная разметка




Площадная горизонтальная разметка



Дорожное ограждение барьерное Существующий



Дорожное ограждение парапетное Существующий




Ограждение удерживающее для пешеходов Существующий



Ограждение ограничивающее для пешеходов Существующий



Ограждение защитное для животных Существующий



Дорожная тумба Существующий



Дорожная тумба Проектируемый



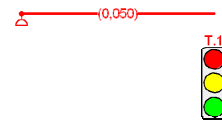
Опоры освещения, однорожковые Существующий



Опоры освещения, многорожковые Существующий



Транспортный светофор Проектируемый



Бордюр Существующий



Тротуар, асфальтобетон Существующий



Шумозащитный экран Существующий



Дорожное ограждение Нью-Джерси



Динамическое информационное табло (ТПИ, ЗПИ) Существующий



Пункт взимания платы Существующий




Лестница



Пикетные отметки



Пешеходный переход Надземный



Ситуация

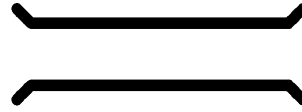
Водопропускные трубы



Площадка, асфальтобетон



Мостовое сооружение



Стиль коммуникаций - "ЛЭП
(Надземные)"

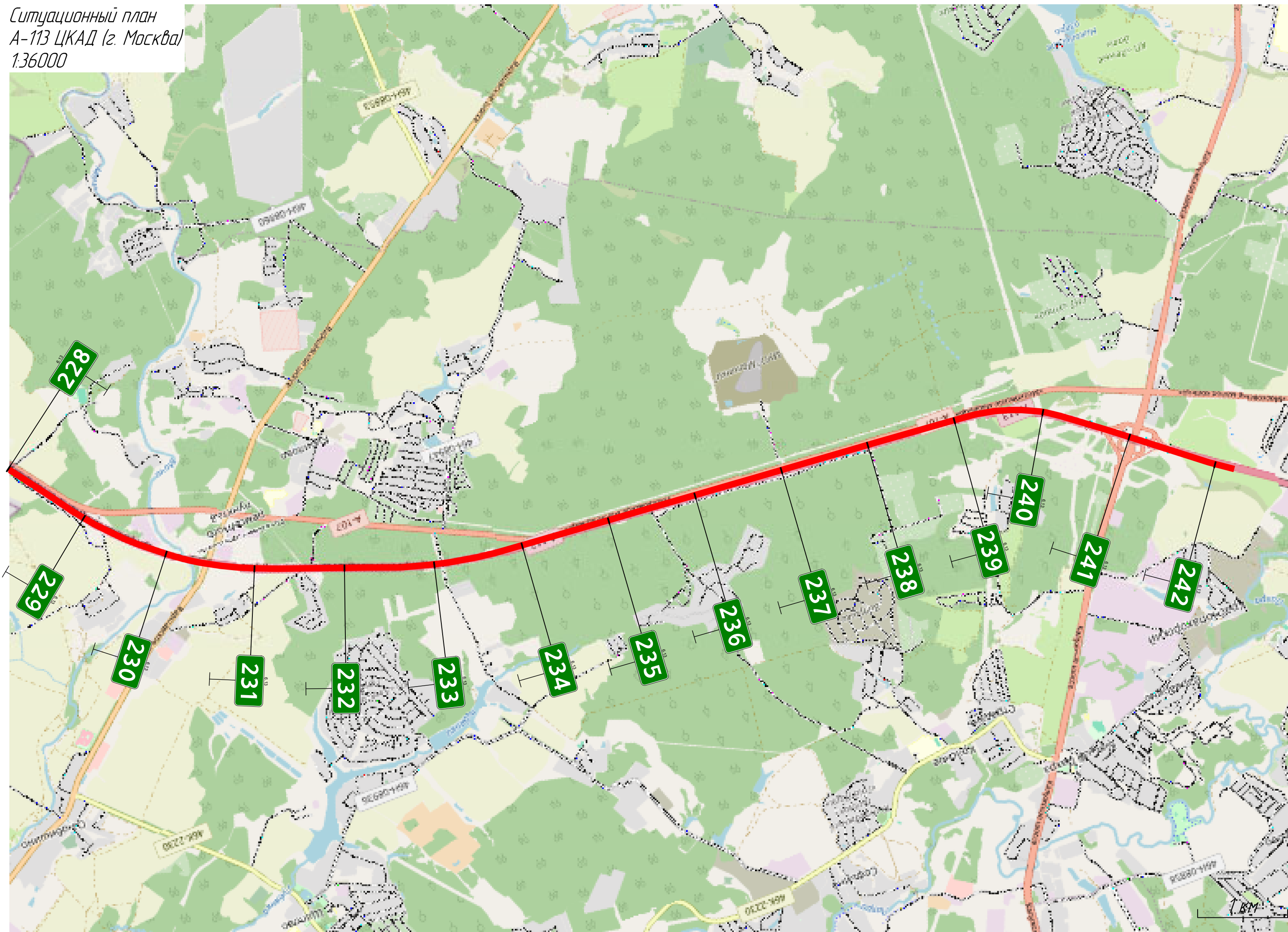


Ширина дороги

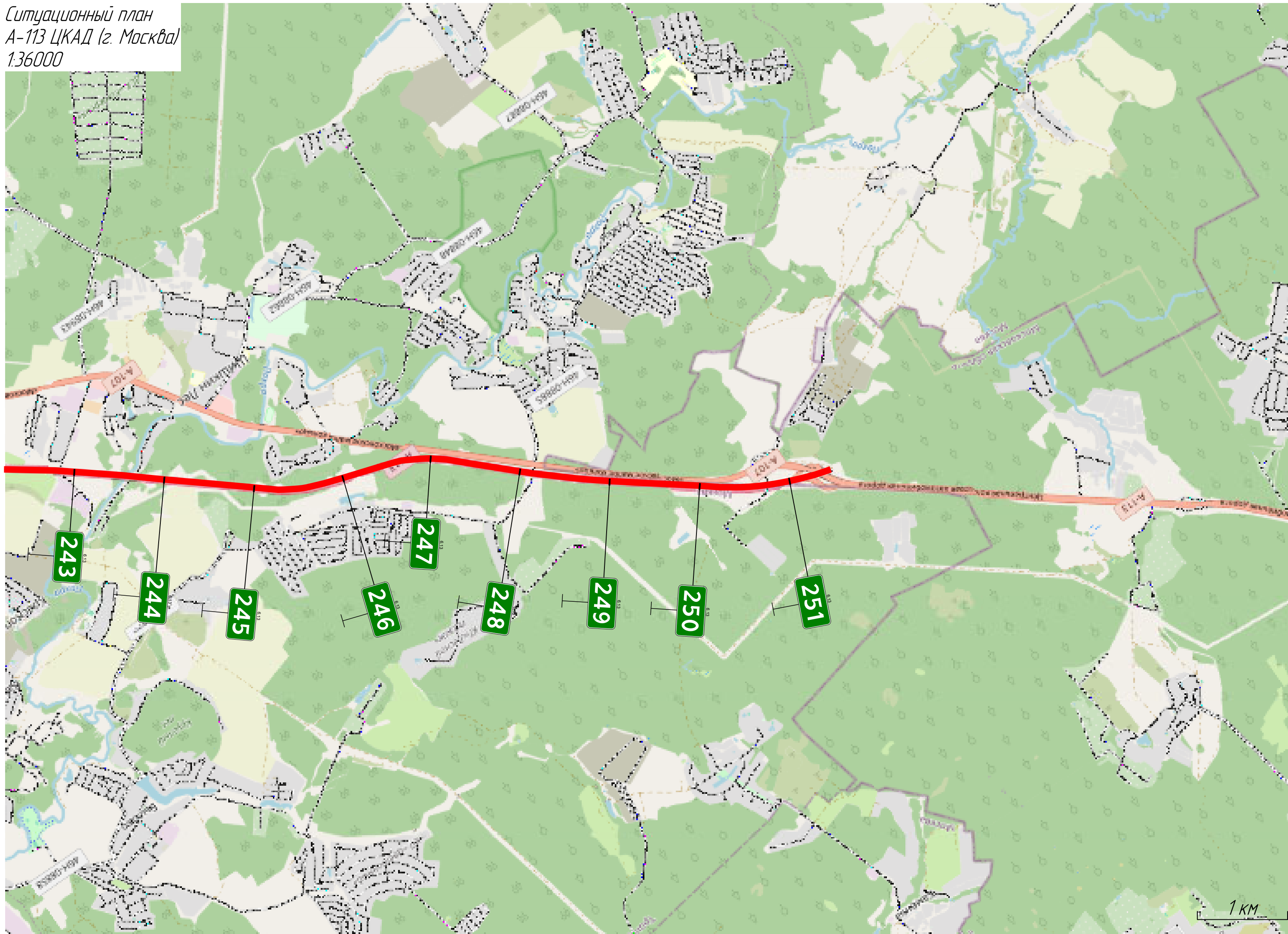


Оформление

Ситуационный план
А-113 ЦКАД (г. Москва)
1:36000

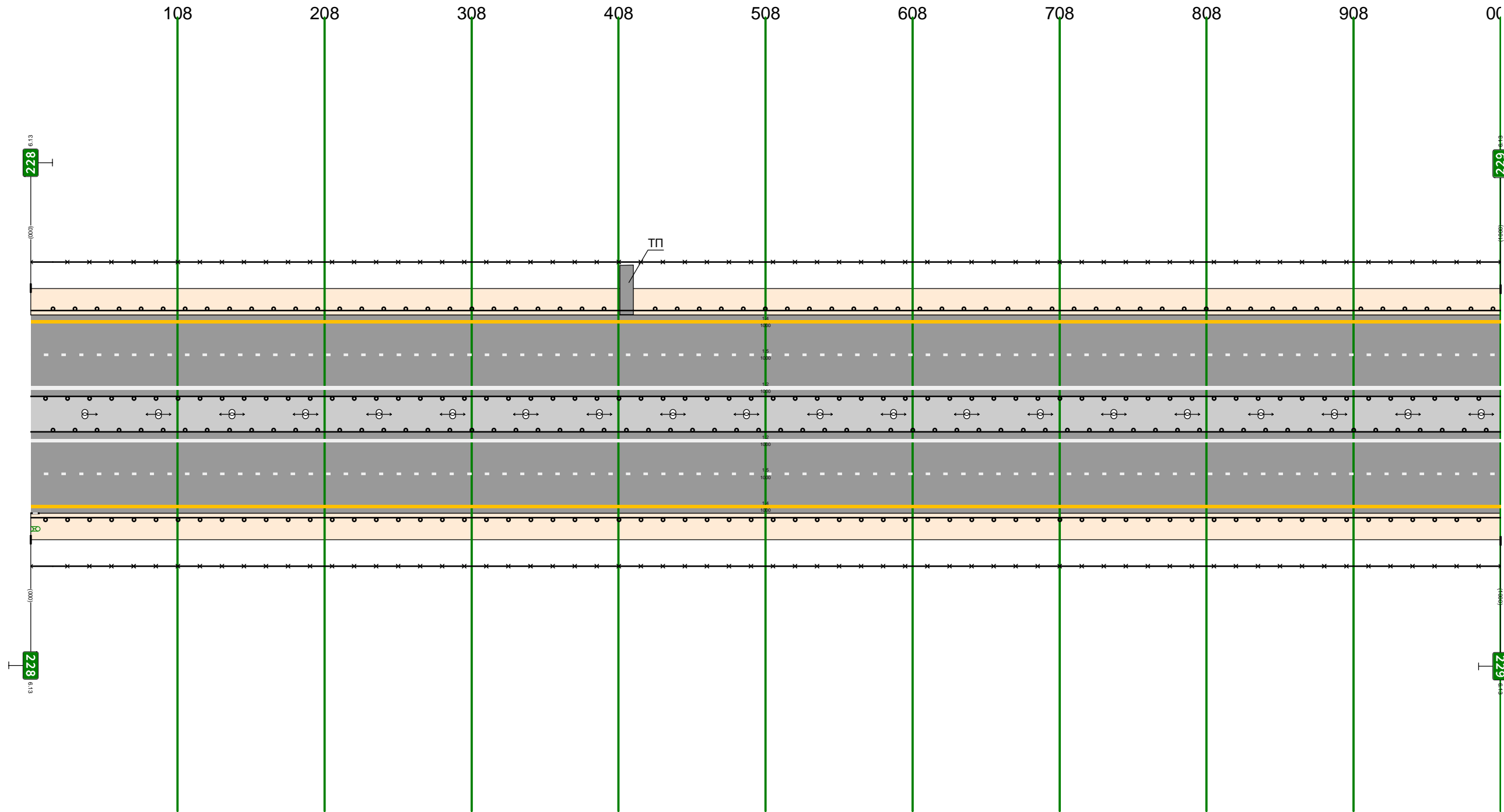


Ситуационный план
А-113 ЦКАД (г. Москва)
1:36000



Тротуары слева				
Дорожные ограждения и направляющие устройства слева	На обочине	ДО (У5) 000 - 401	ДО (У5) 401 - 410	ДО (У5) 410 - 1000
	На разделительной			ДО (У6) 000 - 1000
Дорожная разметка слева	3-я от осевой			1,4 000 - 1000
	2-я от осевой			1,5 000 - 1000
	1-я от осевой			1,2 000 - 1000

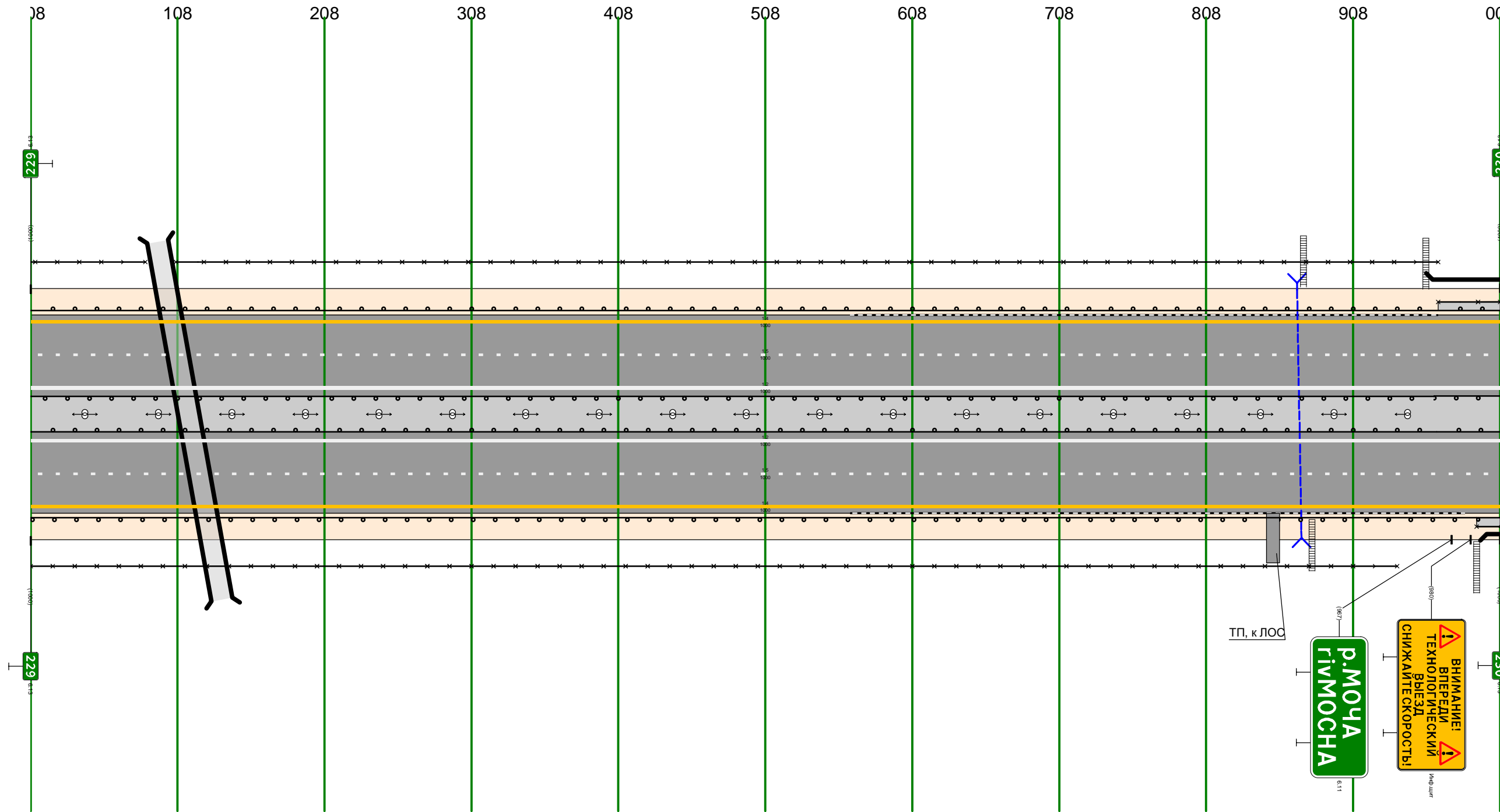
Проект организации дорожного движения
А-113 ЦКАД
км 228+000 - км 229+000



Дорожная разметка справа	Осевая линия		
	1-я от осевой		1,2 000 - 1000
	2-я от осевой		1,5 000 - 1000
	3-я от осевой		1,4 000 - 1000
Дорожные ограждения и направляющие устройства справа	На разделительной		ДО (У6) 000 - 1000
	На обочине		ДО (У5) 000 - 1000
Тротуары справа			

Тротуары слева						958 - 1000 (42 м) ш/л ш/л	
Дорожные ограждения и направляющие устройства слева	На обочине	30 000 - 078		ДО (45) 000 - 958	30 099 - 958	УПО-Д 958 - 1000	МО (45) 958 - 1000
	На разделительной			ДО (46) 000 - 955			МО (46) 955 - 1000
Дорожная разметка слева	3-я от осевой			1,4 000 - 1000			
	2-я от осевой			1,5 000 - 1000			
	1-я от осевой			1,2 000 - 1000			

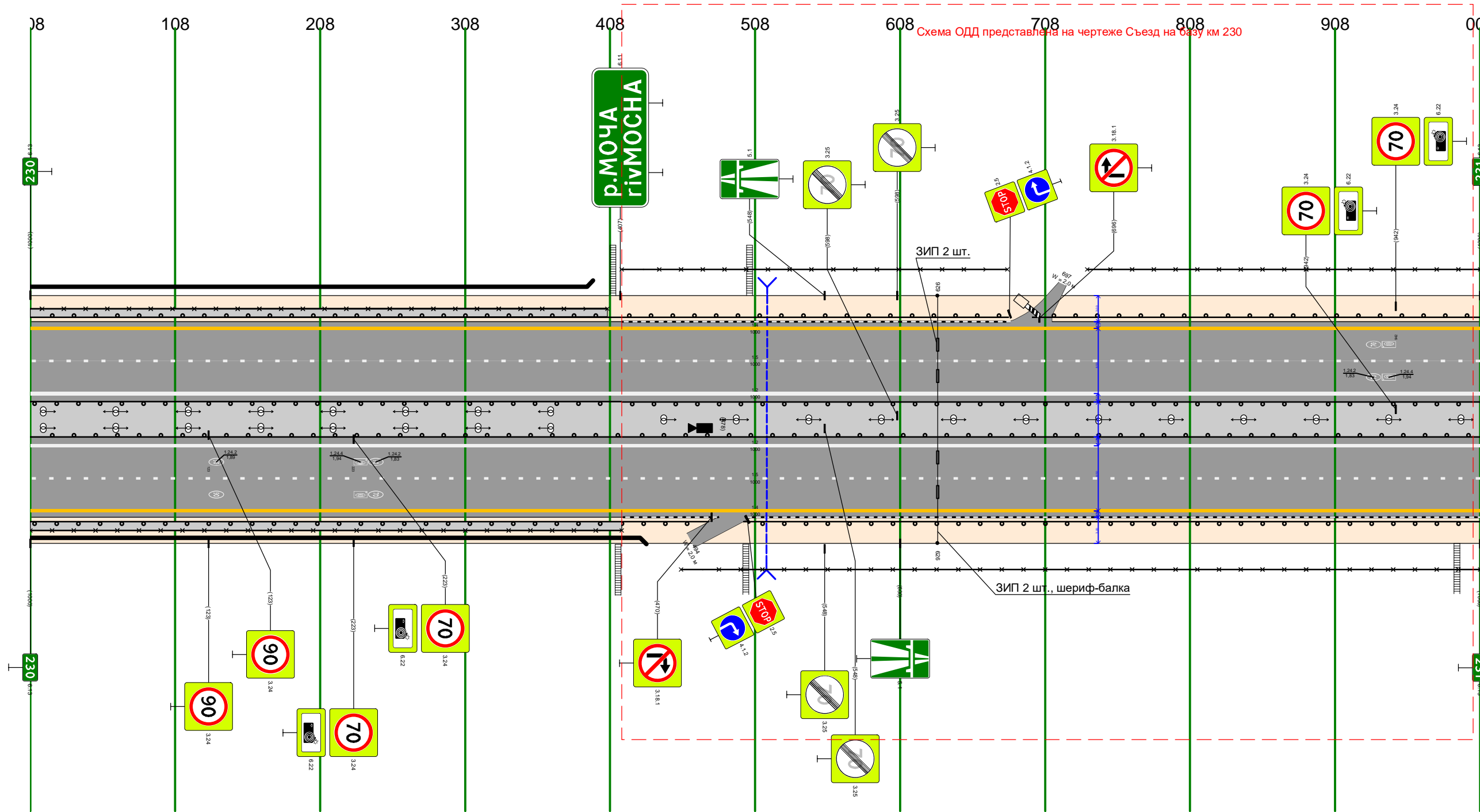
Проект организации дорожного движения
А-113 ЦКАД
км 229+000 - км 230+000



Дорожная разметка справа	Осевая линия						
	1-я от осевой			1,2 000 - 1000			
	2-я от осевой			1,5 000 - 1000			
	3-я от осевой			1,4 000 - 1000			
Дорожные ограждения и направляющие устройства справа	На разделительной			ДО (46) 000 - 957			МО (46) 957 - 1000
	На обочине			ДО (45) 000 - 841	30 000 - 930	МО (45) 841 - 880	ДО (45) 850 - 984
Тротуары справа						984 - 1000 (16 м) ш/л ш/л	

Тротуары слева		000 - 398, (398 м), а/б, ш. 1,0 м					ДО (45) 30 691 - 1000	
Дорожные ограждения и направляющие устройства слева	На обочине	МО (45) 000 - 398	УПО-Д 000 - 398	ДО (46) 398 6 664				
	На разделительной	МО (46) 000 - 408			ДО (46) 408 - 1000			
Дорожная разметка слева	3-я от осевой				1,4 000 - 1000			
	2-я от осевой				1,5 000 - 1000			
	1-я от осевой				1,2 000 - 1000			

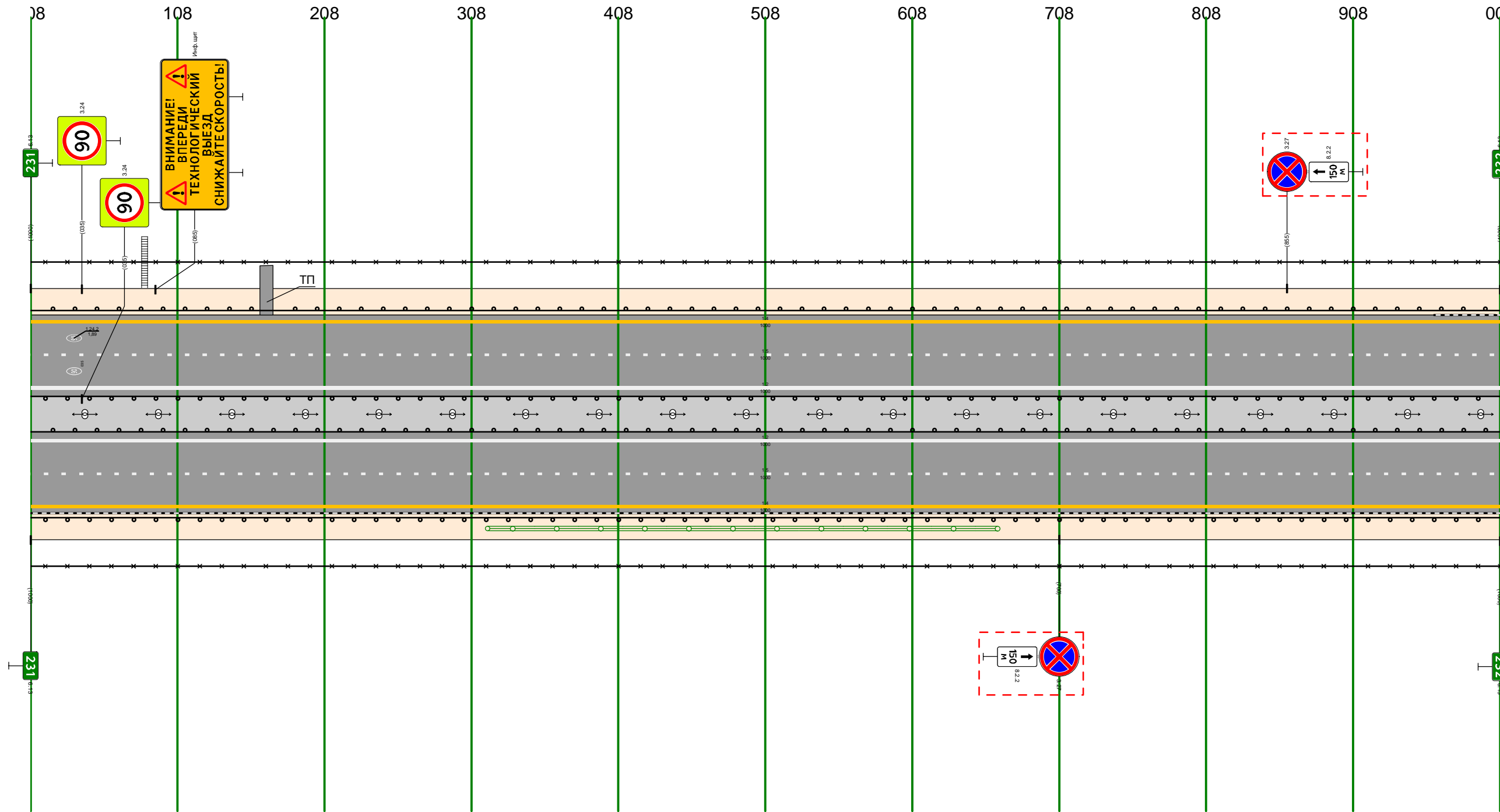
Проект организации дорожного движения
 А-113 ЦКАД
 км 230+000 - км 231+000



Дорожная разметка справа	Осевая линия							
	1-я от осевой				1,2 000 - 1000			
	2-я от осевой				1,5 000 - 1000			
	3-я от осевой				1,4 000 - 1000			
Дорожные ограждения и направляющие устройства справа	На разделительной	МО (46) 000 - 407					ДО (46) 407 - 1000	
	На обочине	МО (45) 000 - 408	УПО-Д 000 - 408	ДО (45) 408 - 408	30 ДО (45) 449 - 1000			
Тротуары справа		000 - 408, (408 м), а/б, ш. 1,0 м						

Тротуары слева					
Дорожные ограждения и направляющие устройства слева	На обочине	ДО (45) 000 - 156	ДО (45) 156 - 745	30 000 - 1000	ДО (45) 165 - 1000
	На разделительной			ДО (46) 000 - 1000	
Дорожная разметка слева	3-я от осевой			1,4 000 - 1000	
	2-я от осевой			1,5 000 - 1000	
	1-я от осевой			1,2 000 - 1000	

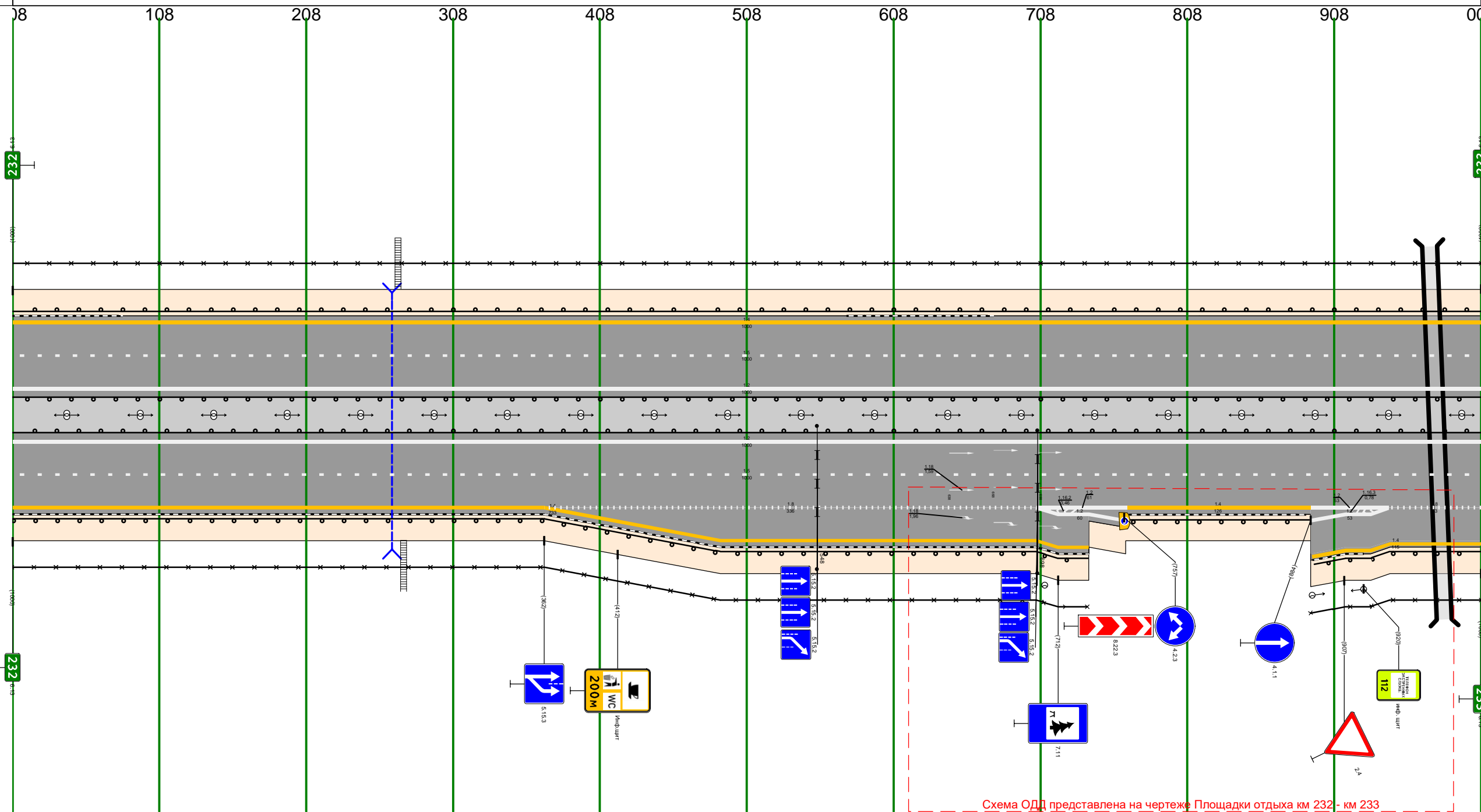
Проект организации дорожного движения
 А-113 ЦКАД
 км 231+000 - км 232+000



Дорожная разметка справа	Осевая линия		
	1-я от осевой		1,2 000 - 1000
	2-я от осевой		1,5 000 - 1000
	3-я от осевой		1,4 000 - 1000
Дорожные ограждения и направляющие устройства справа	На разделительной		ДО (46) 000 - 1000
	На обочине		ДО (45) 000 - 1000
Тротуары справа			

Тротуары слева		
Дорожные ограждения и направляющие устройства слева	На обочине	Д(З)(4/5) 000 - 1000
	На разделительной	Д(4/6) 000 - 1000
Дорожная разметка слева	3-я от осевой	1,4 000 - 1000
	2-я от осевой	1,5 000 - 1000
	1-я от осевой	1,2 000 - 1000

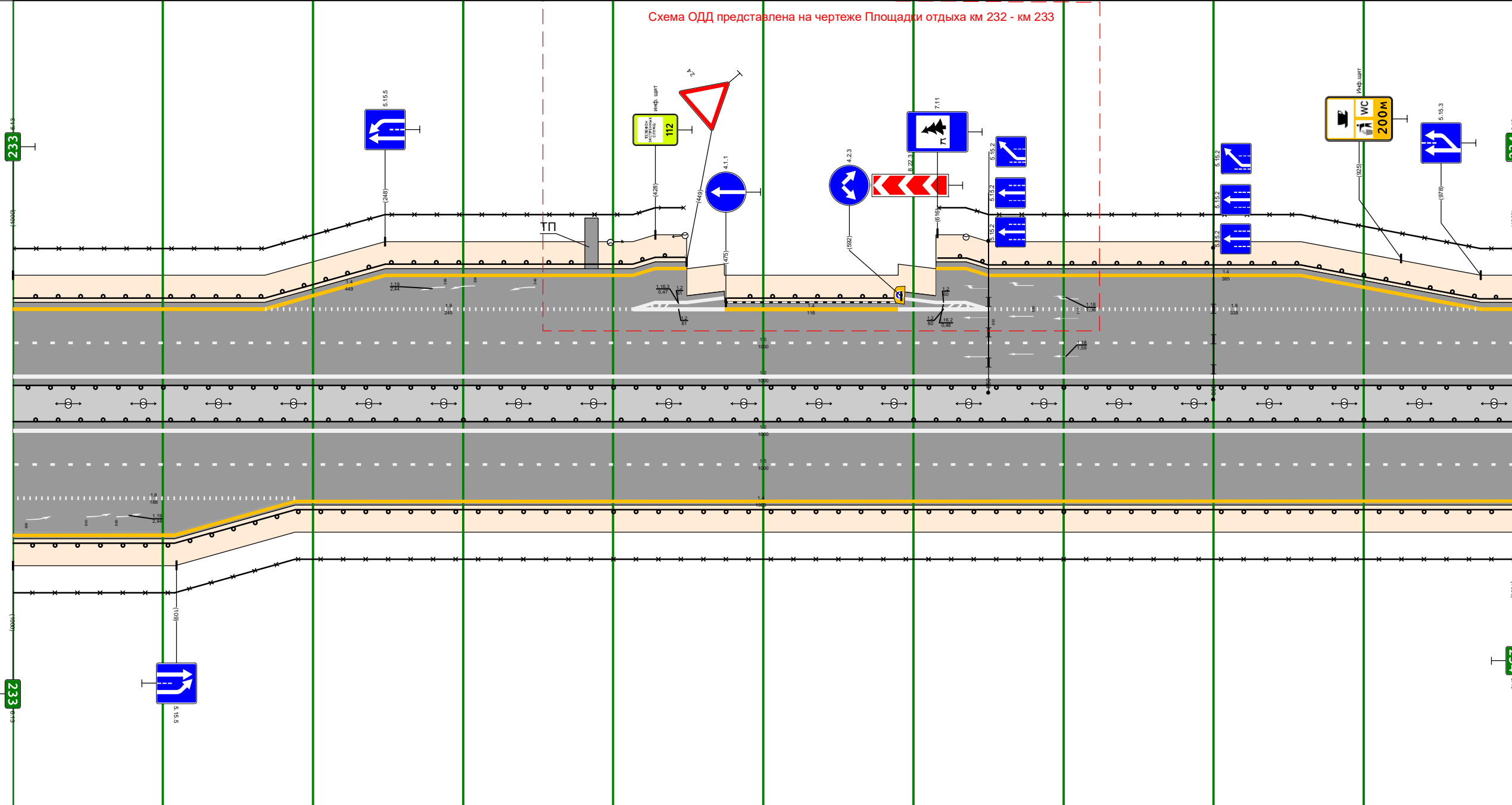
Проект организации дорожного движения
 А-113 ЦКАД
 км 232+000 - км 233+000



Дорожная разметка справа	Осевая линия						
	1-я от осевой	1,2 000 - 1000					
	2-я от осевой	1,5 000 - 1000					
	3-я от осевой	1,4 000 - 362	1,8 362 - 698	1,2 698 - 759	1,4 758 - 884	1,2 884 - 937	1,8 937 - 1000
	4-я от осевой		1,4 362 - 697	1,2 697 - 757		1,2 884 - 937	1,4 938 - 1000
	5-я от осевой			1,4 697 - 733		1,4 885 - 938	
Дорожные ограждения и направляющие устройства справа	На разделительной	Д(4/6) 000 - 1000					
	На обочине	Д(З)(4/5) 000 - 733			Д(4/5) 760 - 883	Д(З)(4/5) 884 - 1000	
Тротуары справа							

Тротуары слева				ДО (45) 30 000 - 381 000 - 447		ДО (45) 390 - 448		ДО (45) 476 - 589		ДО(45) 618 - 1000		
Дорожные ограждения и направляющие устройства слева	На обочине											
	На разделительной	ДО (46) 000 - 1000										
Дорожная разметка слева	5-я от осевой			1,4 413 - 449		1,4 615 - 650						
	4-я от осевой			1,2 413 - 474		1,2 590 - 650		1,4 650 - 978				
	3-я от осевой	1,4 000 - 168		1,8 168 - 413		1,2 413 - 474		1,4 474 - 590		1,2 590 - 650		1,4 978 1000
	2-я от осевой	1,5 000 - 1000										
	1-я от осевой	1,2 000 - 1000										

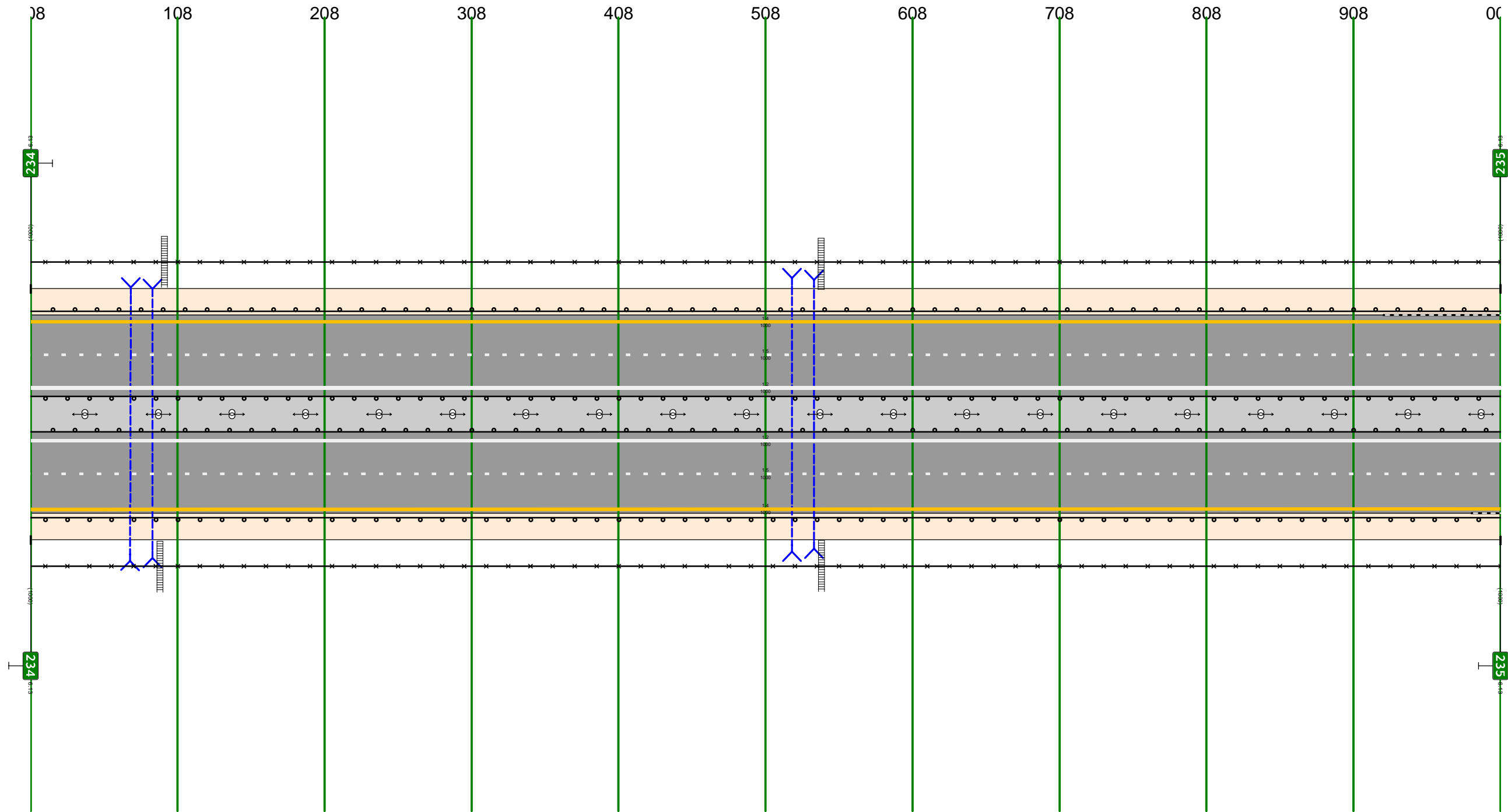
Проект организации дорожного движения
 А-113 ЦКАД
 км 233+000 - км 234+000



Дорожная разметка справа	Осевая линия												
	1-я от осевой	1,2 000 - 1000											
	2-я от осевой	1,5 000 - 1000											
	3-я от осевой	1,8 000 - 188										1,4 188 - 1000	
	4-я от осевой	1,4 000 - 188											
Дорожные ограждения и направляющие устройства справа	На разделительной	ДО (46) 000 - 1000											
	На обочине	ДО(45) 000 - 1000											
Тротуары справа													

Тротуары слева		
Дорожные ограждения и направляющие устройства слева	На обочине	ДС(В/5) 000 - 1000
	На разделительной	ДО (4/6) 000 - 1000
Дорожная разметка слева	3-я от осевой	1,4 000 - 1000
	2-я от осевой	1,5 000 - 1000
	1-я от осевой	1,2 000 - 1000

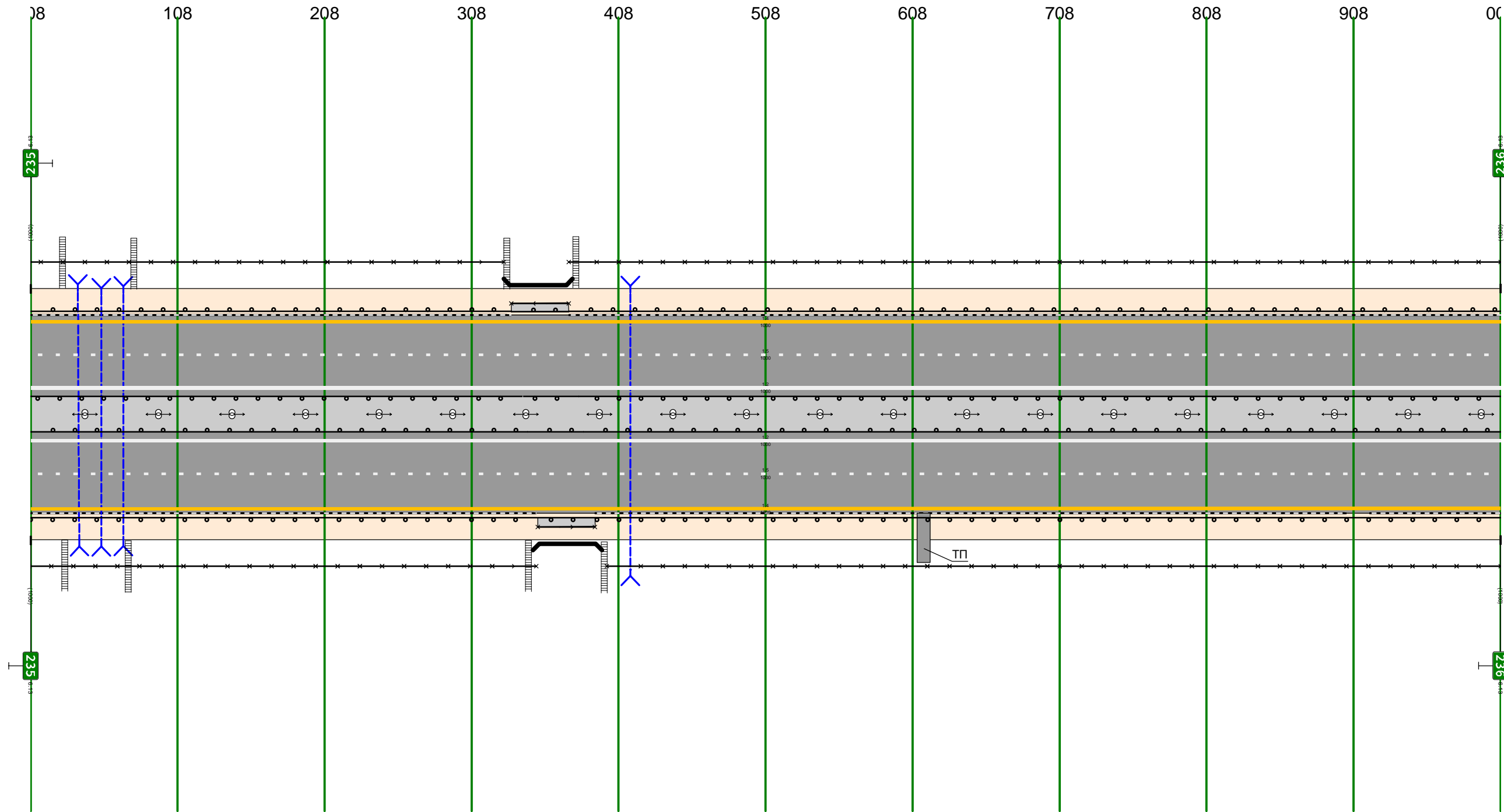
Проект организации дорожного движения
 А-113 ЦКАД
 км 234+000 - км 235+000



Дорожная разметка справа	Осевая линия	
	1-я от осевой	1,2 000 - 1000
	2-я от осевой	1,5 000 - 1000
	3-я от осевой	1,4 000 - 1000
Дорожные ограждения и направляющие устройства справа	На разделительной	ДО (4/6) 000 - 1000
	На обочине	ДС(В/5) 000 - 1000
Тротуары справа		

Тротуары слева		327 - 366, (39 м), а/в, ш. 10 м			
Дорожные ограждения и направляющие устройства слева	На обочине	ДВ(У5) 0000 - 3327	МО (У5) 327 - 366, 377 - 366	УПО-Д	ДВ(У5) 366 - 1000
	На разделительной	ДО (У6) 000 - 335	МО (У6) 335 - 373		ДО (У6) 373 - 1000
Дорожная разметка слева	3-я от осевой	1,4 000 - 1000			
	2-я от осевой	1,5 000 - 1000			
	1-я от осевой	1,2 000 - 1000			

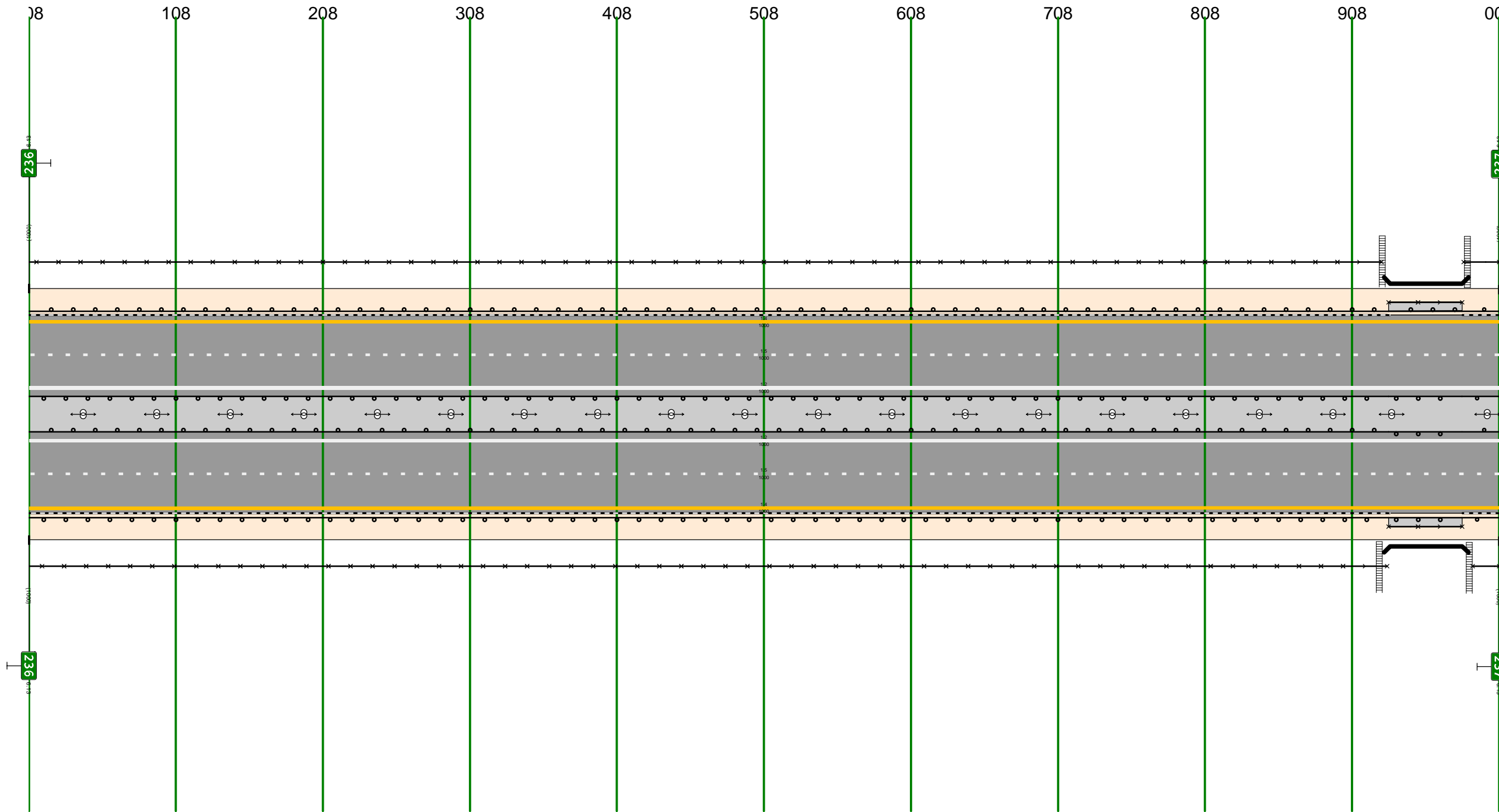
Проект организации дорожного движения
 А-113 ЦКАД
 км 235+000 - км 236+000



Дорожная разметка справа	Осевая линия				
	1-я от осевой	1,2 000 - 1000			
	2-я от осевой	1,5 000 - 1000			
	3-я от осевой	1,4 000 - 1000			
Дорожные ограждения и направляющие устройства справа	На разделительной	ДО (У6) 000 - 338	МО (У6) 338 - 376		ДО (У6) 376 - 1000
	На обочине	ДВ(У5) 000 - 348	УПО-Д 345 - 384	МО (У5) 345 - 384	ДО (У5) 384 - 1000
Тротуары справа		345 - 384, (39 м), а/в, ш. 10 м			

Тротуары слева		925 - 975 (50 м/ч, а/ч, м 10)	
Дорожные ограждения и направляющие устройства слева	На обочине	ДО (45) 0000 - 9225	УПО-Д 925 - 975
	На разделительной	ДО (46) 000 - 925	МО (45) 925 - 975 ДО (45) 975 - 1000
Дорожная разметка слева	3-я от осевой	1,4 000 - 1000	
	2-я от осевой	1,5 000 - 1000	
	1-я от осевой	1,2 000 - 1000	

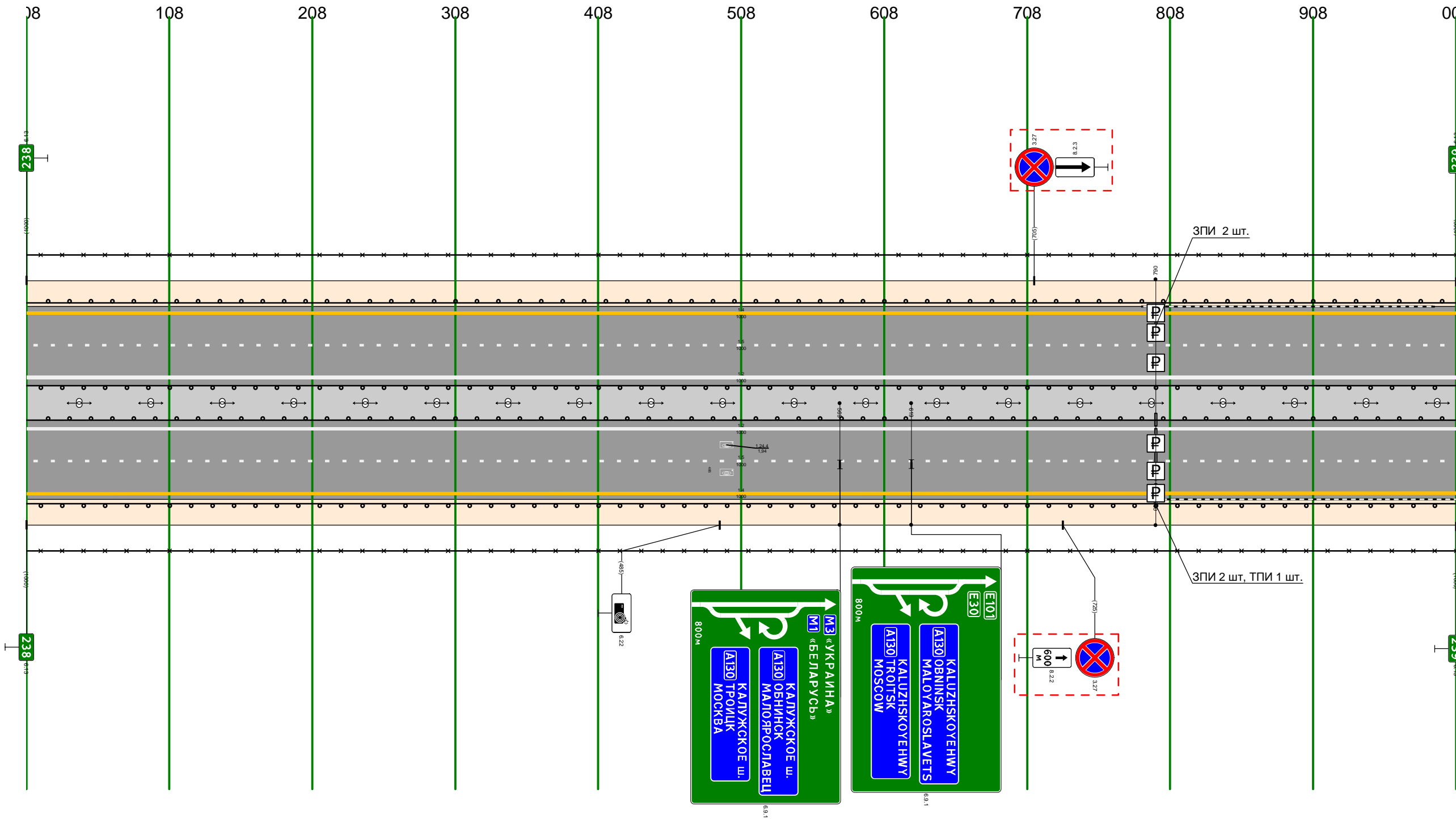
Проект организации дорожного движения
 А-113 ЦКАД
 км 236+000 - км 237+000



Дорожная разметка справа	Осевая линия		
	1-я от осевой	1,2 000 - 1000	
	2-я от осевой	1,5 000 - 1000	
	3-я от осевой	1,4 000 - 1000	
Дорожные ограждения и направляющие устройства справа	На разделительной	ДО (46) 000 - 925	МО (46) 925 - 975 ДО (46) 975 - 1000
	На обочине	ДО (45) 000 - 925	УПО-Д 925 - 975 МО (45) 925 - 975 ДО (45) 975 - 1000
Тротуары справа			925 - 975 (50 м/ч, а/ч, м 10)

Тротуары слева		
Дорожные ограждения и направляющие устройства слева	На обочине	ДСЭ(В/5) 000 - 1000
	На разделительной	ДО (В/6) 000 - 1000
Дорожная разметка слева	3-я от осевой	1,4 000 - 1000
	2-я от осевой	1,5 000 - 1000
	1-я от осевой	1,2 000 - 1000

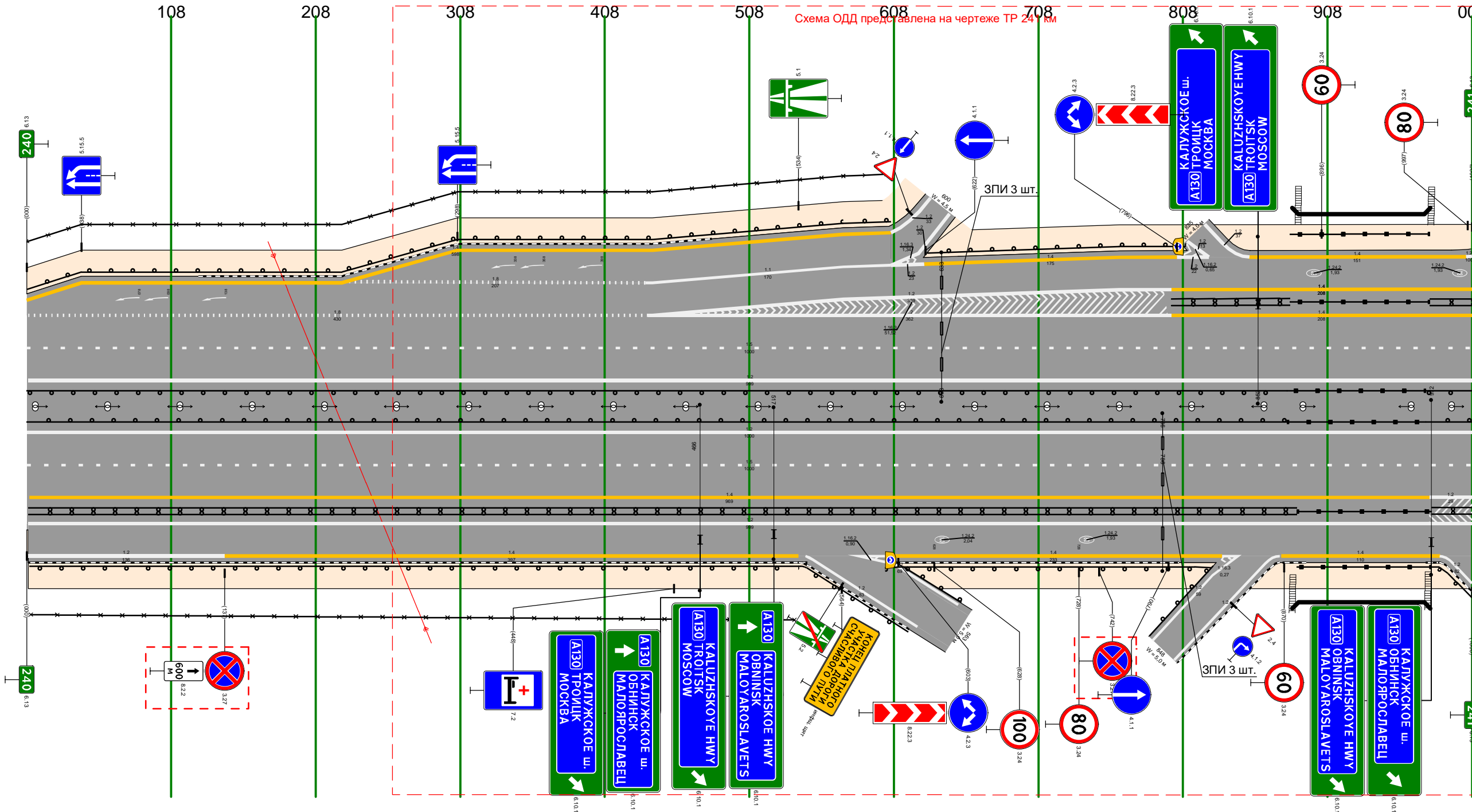
Проект организации дорожного движения
А-113 ЦКАД
км 238+000 - км 239+000



Дорожная разметка справа	Осевая линия	
	1-я от осевой	1,2 000 - 1000
	2-я от осевой	1,5 000 - 1000
	3-я от осевой	1,4 000 - 1000
Дорожные ограждения и направляющие устройства справа	На разделительной	ДО (В/6) 000 - 1000
	На обочине	ДСЭ(В/5) 000 - 1000
Тротуары справа		

Тротуары слева									
Дорожные ограждения и направляющие устройства слева	На обочине	ДП(У5) 0000 - 5998		ДП(У5) 623 - 802		ДП(У6) 792 - 874		ДП(У6) ДП(У6) 874 - 971 874 - 971	
	На разделительной	ДП(У6) 000 - 872						ДП(У6) 872 - 968	
Дорожная разметка слева	6-я от осевой			1,4 433 - 598					
	5-я от осевой	1,8 228 - 428		1,1 433 - 598		1,2 598 - 621		1,4 846 - 996	
	4-я от осевой	1,4 000 - 218				1,2 433 - 792		1,4 792 - 1000	
	3-я от осевой	1,8 000 - 430				1,2 430 - 792		1,4 792 - 1000	
	2-я от осевой			1,5 000 - 1000					
	1-я от осевой			1,2 001 - 1000					

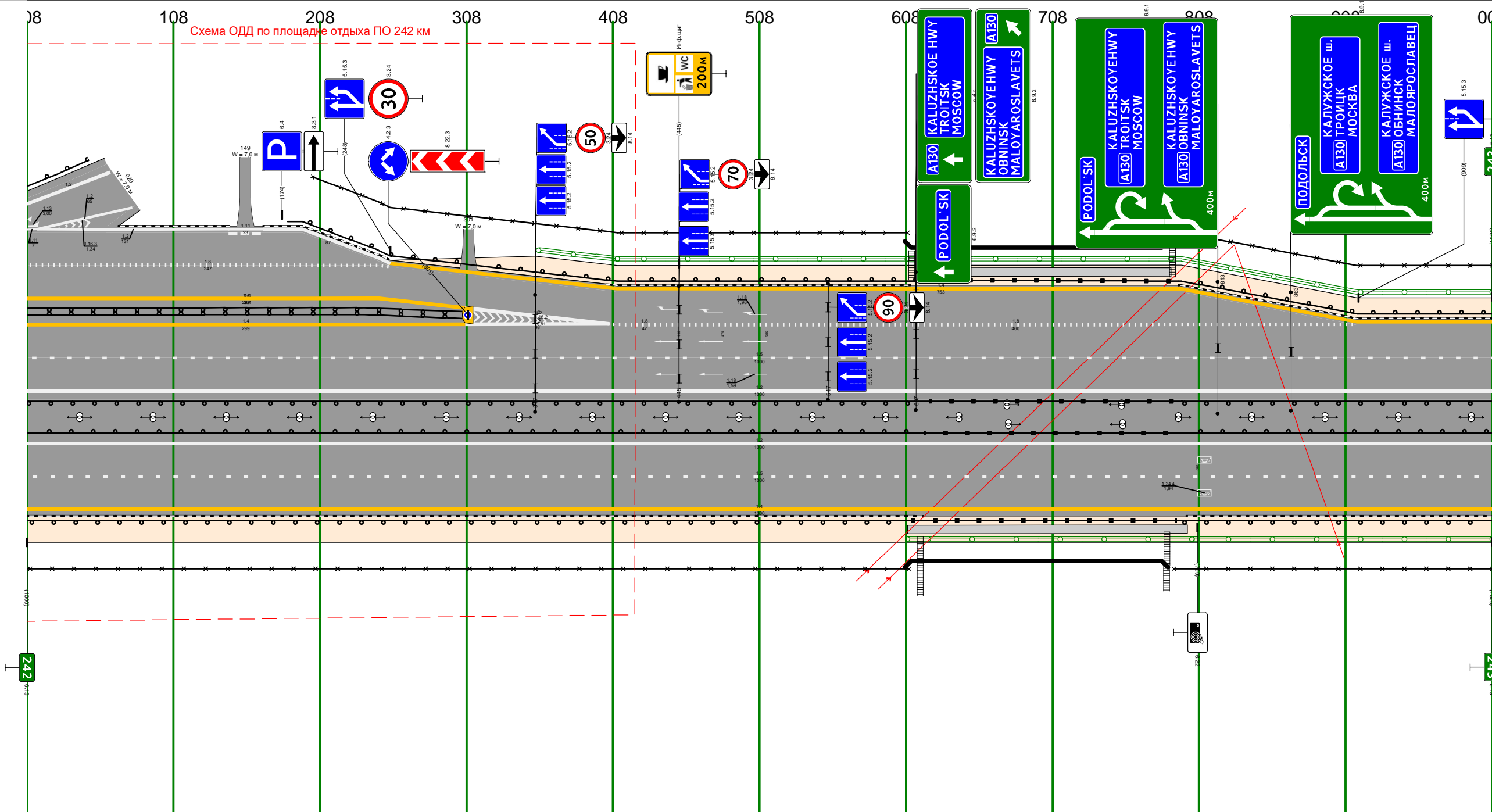
Проект организации дорожного движения
А-113 ЦКАД
км 240+000 - км 241+000



Дорожная разметка справа	Осевая линия								
	1-я от осевой			1,2 000 - 1000					
	2-я от осевой			1,5 000 - 1000					
	3-я от осевой			1,4 002 - 971				1,2 971 - 1000	
	4-я от осевой			1,2 001 - 1000					
Дорожные ограждения и направляющие устройства справа	На разделительной	1,2 001 - 137		1,4 137 - 534		1,4 594 - 827		1,4 868 - 978	
	На обочине	ДП(У5) 0002 - 5994		ДП(У6) 001 - 879		ДП(У5) 594 - 820		ДП(У6) ДП(У6) 872 - 968 879 - 972 879 - 972	
Тротуары справа									

Тротуары слева								609 - 781, (172 м), а/д, ш. 1,0 м	
Дорожные ограждения и направляющие устройства слева	На обочине	Д0 (У6) 000 - 052	Д0 (У6) 000 - 301	Д0 (У6) 178 - 296	Д0 (У6) 195 - 601	Д0 (У6) 307 - 614	Д0 (У6) 614 - 786	Д0 (У6) 788 - 1000	
	На разделительной	Д0 (У6) 000 - 616						Д0 (У6) 616 - 789	Д0 (У6) 788 - 1000
Дорожная разметка слева	6-я от осевой								
	5-я от осевой	1,4 248 - 403							
	4-я от осевой	1,4 000 - 299	1,2 299 - 398				1,4 403 - 908		
	3-я от осевой	1,4 000 - 299				1,8 398 - 445	1,8 445 - 905		1,4 908 - 1000
	2-я от осевой	1,5 000 - 1000							
1-я от осевой	1,2 000 - 1000								

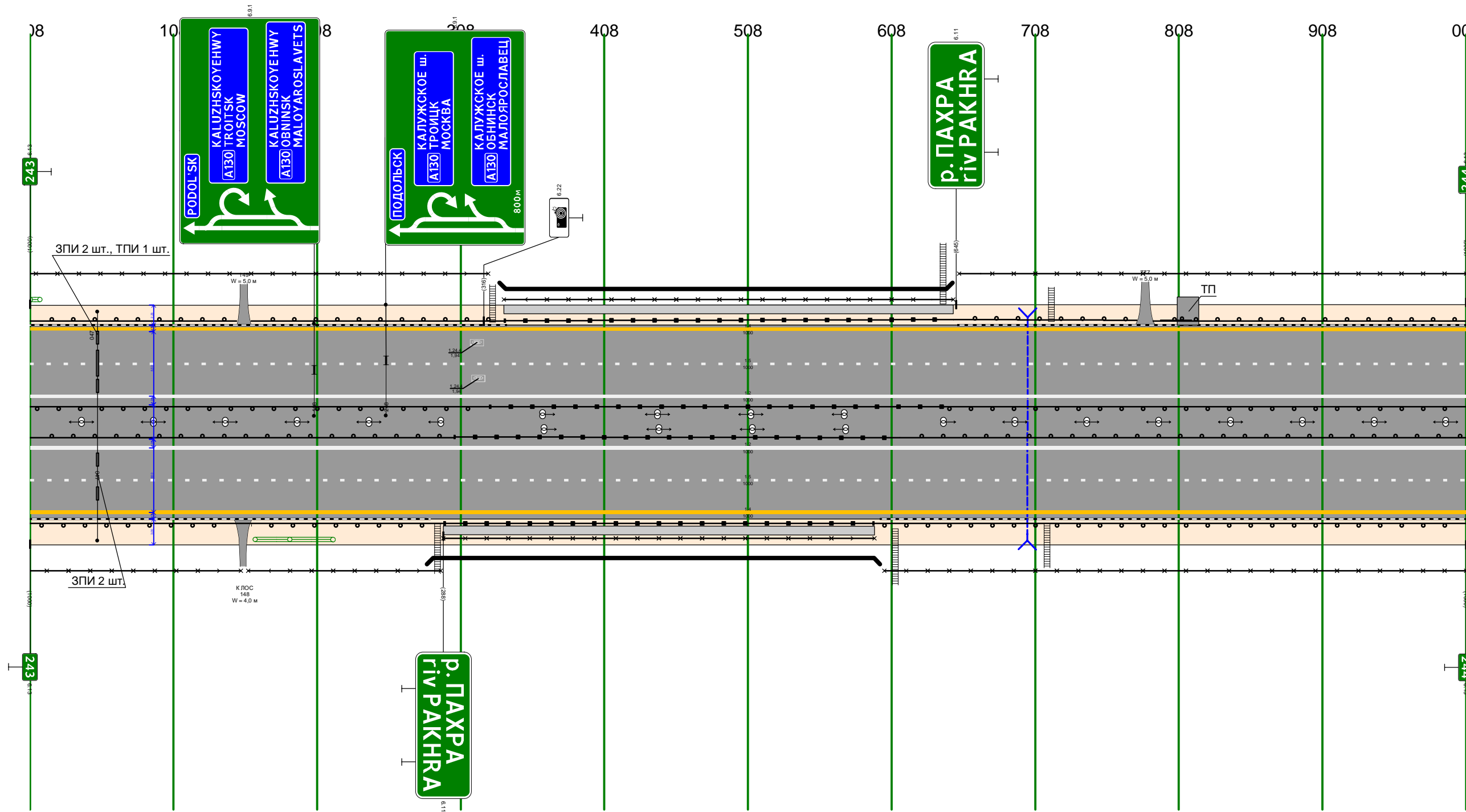
Проект организации дорожного движения
А-113 ЦКАД
км 242+000 - км 243+000



Дорожная разметка справа	Осевая линия							
	1-я от осевой	1,2 000 - 1000						
	2-я от осевой	1,5 000 - 1000						
	3-я от осевой	1,4 000 - 1000						
Дорожные ограждения и направляющие устройства справа	На разделительной	Д0 (У6) 000 - 612			Д0 (У6) 612 - 786		Д0 (У6) 786 - 1000	
	На обочине	Д0 (У5) 000 - 603			Д0 (У6) 603 - 785		Д0 (У5) 785 - 1000	
Тротуары справа		601 - 792, (191 м), а/д, ш. 1,0 м						

Тротуары слева		330 - 643, (313 м), а/д, ш. 1,0 м								
Дорожные ограждения и направляющие устройства слева	На обочине	ДО (У5) 000 - 144	30 000 - 319	ДО (У5) 154 - 330	УПО-Д 330 - 643	ДО (У6) 330 - 643	ДО (У5) 643 - 771	ДО (У5) 787 - 800	30 647 - 1000	ДО (У5) 782 - 1000
	На разделительной	ДО (У6) 000 - 320			ДО (У6) 320 - 637		ДО (У6) 637 - 1000			
Дорожная разметка слева	3-я от осевой					1,4 000 - 1000				
	2-я от осевой					1,5 000 - 1000				
	1-я от осевой					1,2 000 - 1000				

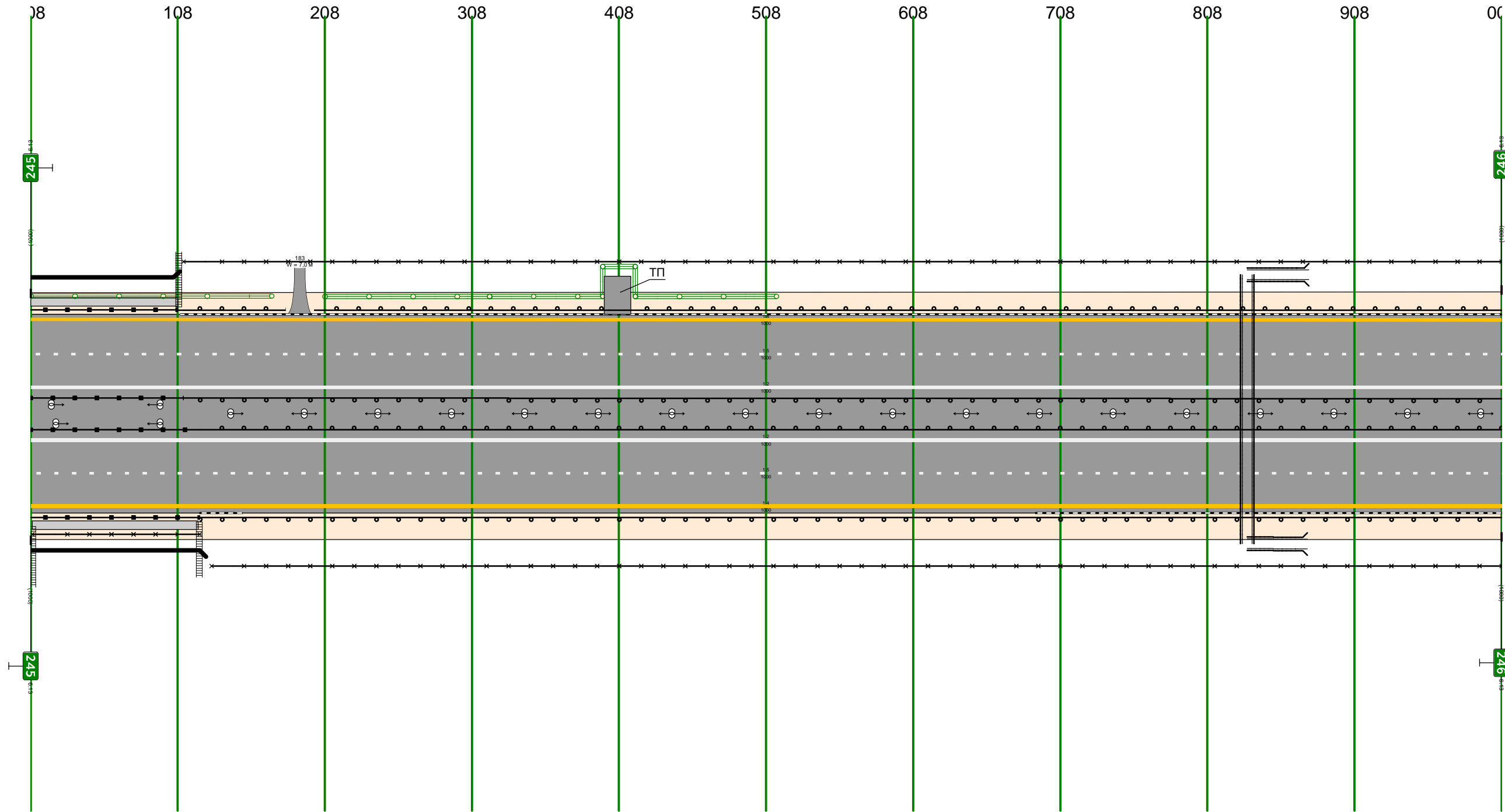
Проект организации дорожного движения
А-113 ЦКАД
км 243+000 - км 244+000



Дорожная разметка справа	Осевая линия									
	1-я от осевой					1,2 000 - 1000				
	2-я от осевой					1,5 000 - 1000				
Дорожные ограждения и направляющие устройства справа	3-я от осевой					1,4 000 - 1000				
	На разделительной	ДО (У6) 000 - 295			ДО (У6) 295 - 606		ДО (У6) 606 - 1000			
Тротуары справа	На обочине	ДО (У5) 000 - 144	30 000 - 319	ДО (У5) 154 - 330	УПО-Д 330 - 643	ДО (У6) 330 - 643	ДО (У5) 643 - 771	ДО (У5) 787 - 800	30 647 - 1000	ДО (У5) 782 - 1000
	На разделительной	ДО (У6) 000 - 320			ДО (У6) 320 - 637		ДО (У6) 637 - 1000			
Тротуары справа		288 - 588, (300 м), а/д, ш. 1,0 м								

Тротуары слева		000 - 100, (100 м), а/б, ш. 1,0 м							
Дорожные ограждения и направляющие устройства слева	На обочине	ДО (У6) 000 - 100		ДО (У5) 100 - 173		ДО (У5) 193 - 393		30 104 - 1000	
	На разделительной	ДО (У6) 000 - 104						ДО (У6) 104 - 1000	
Дорожная разметка слева	3-я от осевой							1,4 000 - 1000	
	2-я от осевой							1,5 000 - 1000	
	1-я от осевой							1,2 000 - 1000	

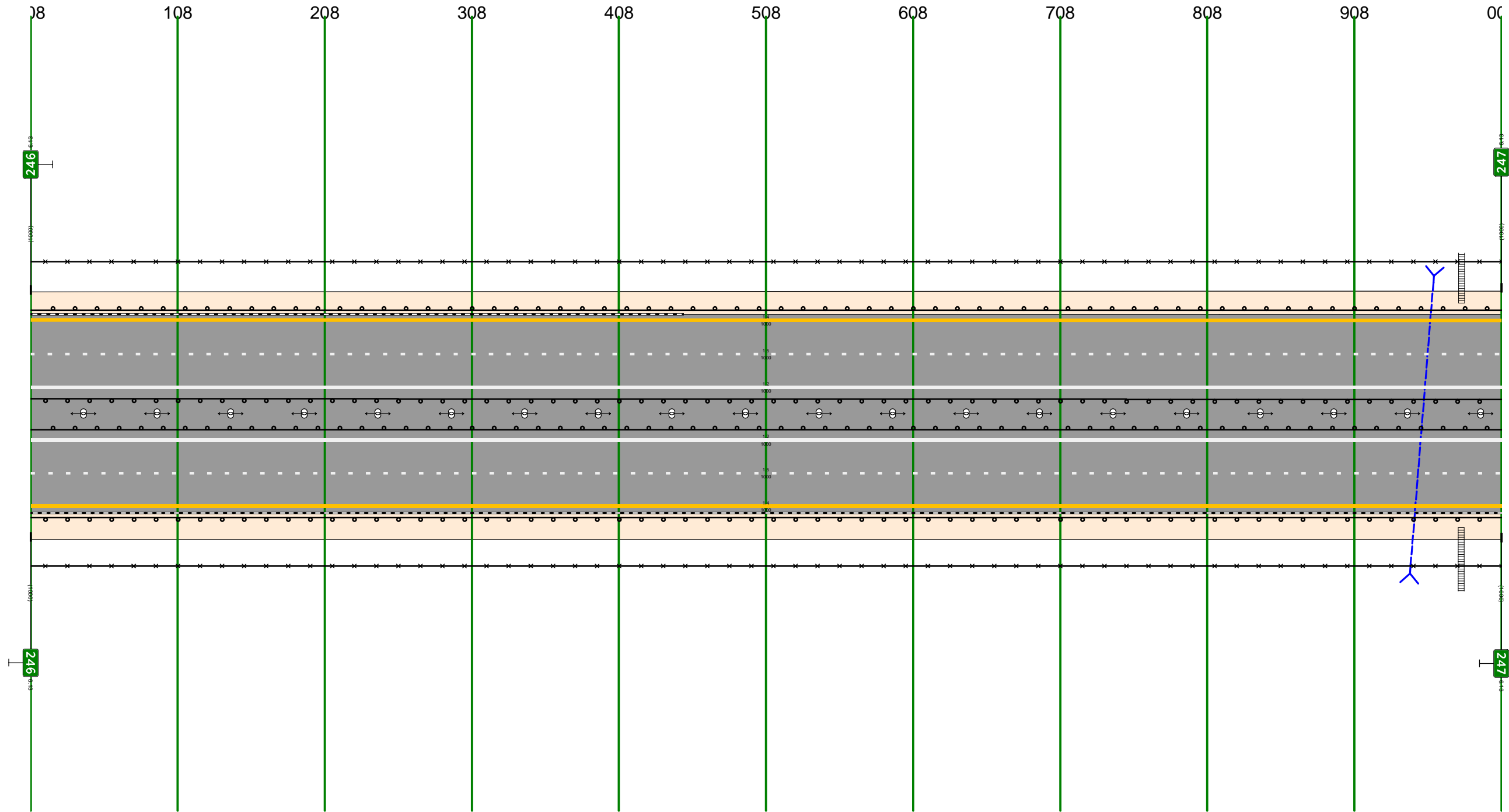
Проект организации дорожного движения
А-113 ЦКАД
км 245+000 - км 246+000



Дорожная разметка справа	Осевая линия								
	1-я от осевой							1,2 000 - 1000	
	2-я от осевой							1,5 000 - 1000	
	3-я от осевой							1,4 000 - 1000	
Дорожные ограждения и направляющие устройства справа	На разделительной	ДО (У6) 000 - 115						ДО (У6) 115 - 1000	
	На обочине	УПО-Д 001 - 115		ДО (У6) 000 - 115				ДО (У5) 115,3 - 1000,0	
Тротуары справа		001 - 114, (113 м), а/б, ш. 1,0 м							

Тротуары слева		
Дорожные ограждения и направляющие устройства слева	На обочине	ДСЗ(В5) 000 - 1000
	На разделительной	ДО (В6) 000 - 1000
Дорожная разметка слева	3-я от осевой	1,4 000 - 1000
	2-я от осевой	1,5 000 - 1000
	1-я от осевой	1,2 000 - 1000

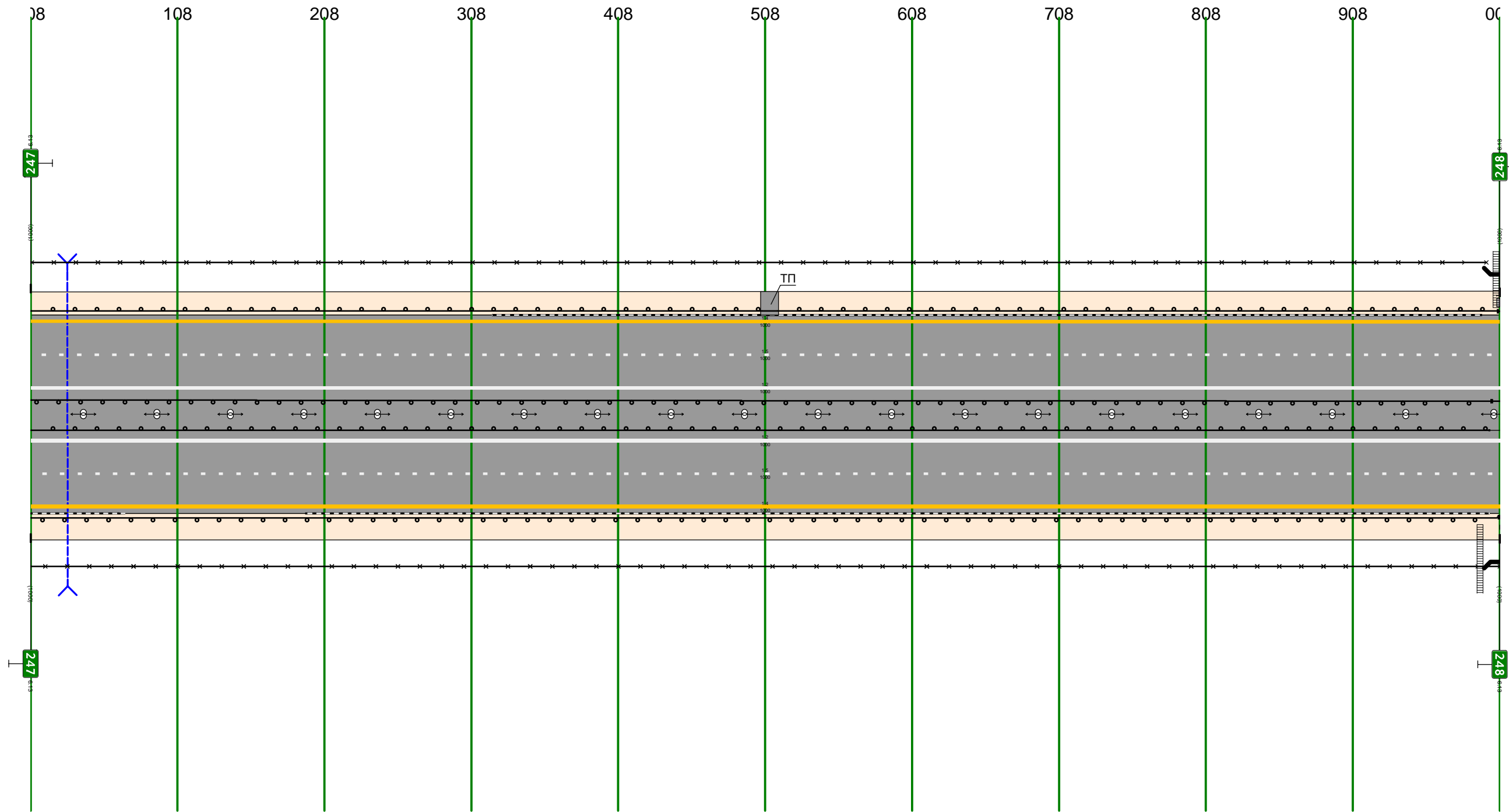
Проект организации дорожного движения
А-113 ЦКАД
км 246+000 - км 247+000



Дорожная разметка справа	Осевая линия	
	1-я от осевой	1,2 000 - 1000
	2-я от осевой	1,5 000 - 1000
	3-я от осевой	1,4 000 - 1000
Дорожные ограждения и направляющие устройства справа	На разделительной	ДО (В6) 000 - 1000
	На обочине	ДСЗ(В5) 000 - 1000
Тротуары справа		

Тротуары слева				998 - 1000, 2111, а/д, ш
Дорожные ограждения и направляющие устройства слева	На обочине	ДО (45) 000 - 498	ДО (45) 000 - 998	ДО (46) 998 - 1000
	На разделительной		ДО (46) 000 - 994	ДО (46) 994 - 1000
Дорожная разметка слева	3-я от осевой		1,4 000 - 1000	
	2-я от осевой		1,5 000 - 1000	
	1-я от осевой		1,2 000 - 1000	

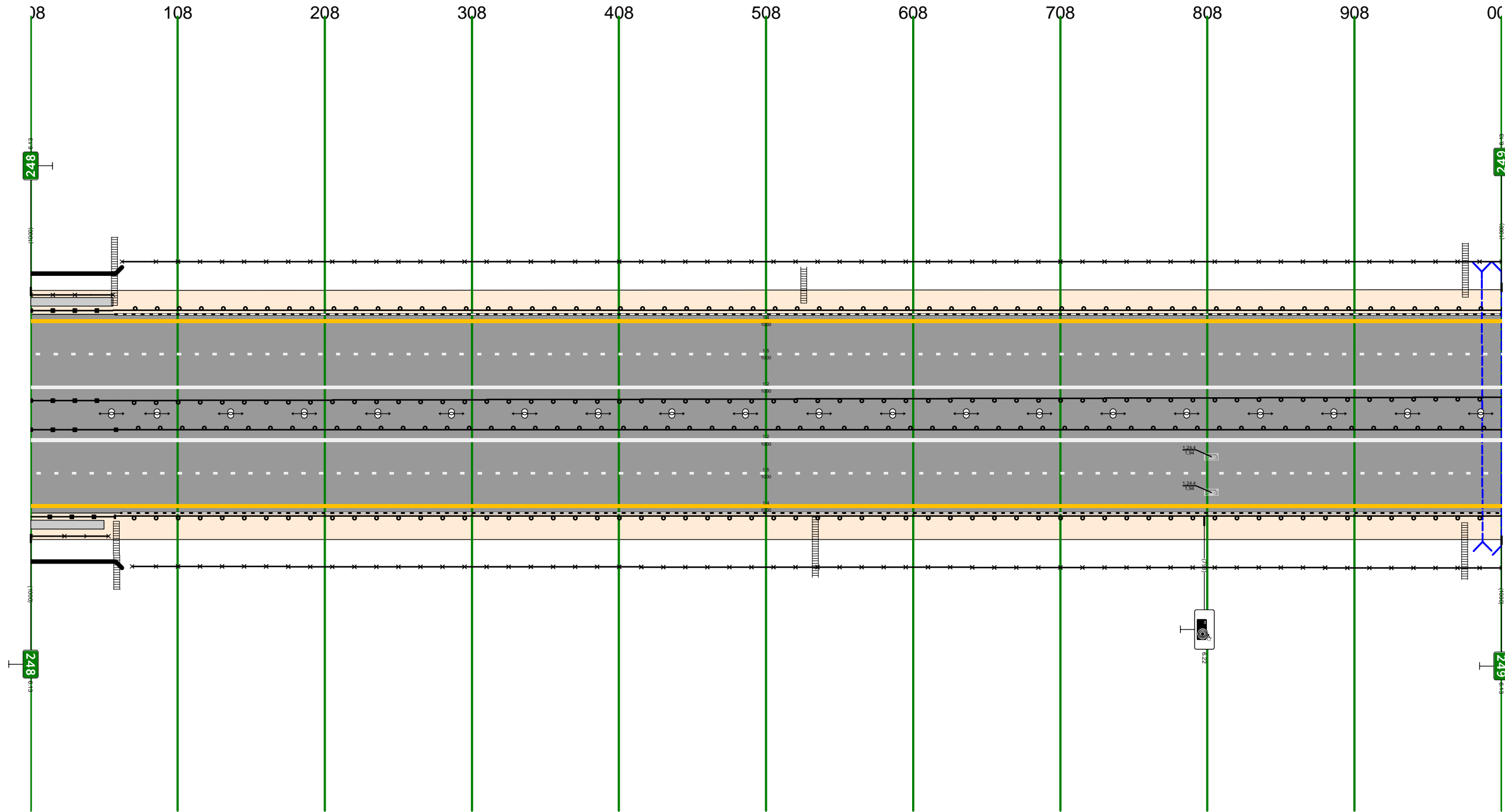
Проект организации дорожного движения
А-113 ЦКАД
км 247+000 - км 248+000



Дорожная разметка справа	Осевая линия			
	1-я от осевой		1,2 000 - 1000	
	2-я от осевой		1,5 000 - 1000	
Дорожные ограждения и направляющие устройства справа	3-я от осевой		1,4 000 - 1000	
	На разделительной		ДО (46) 000 - 993	ДО (46) 993 - 1000
	На обочине		ДО (45) 000 - 998	ДО (46) 998 - 1000
Тротуары справа				

Тротуары слева		000 - 056 (56 м), а/б, ш 1,0 м		
Дорожные ограждения и направляющие устройства слева	На обочине	ДО (46) 000 - 056	УГО-Д 000 - 056	ДО (46) 0862 - 10000
	На разделительной	ДО (46) 000 - 058		ДО (46) 058 - 1000
Дорожная разметка слева	3-я от осевой			1,4 000 - 1000
	2-я от осевой			1,5 000 - 1000
	1-я от осевой			1,2 000 - 1000

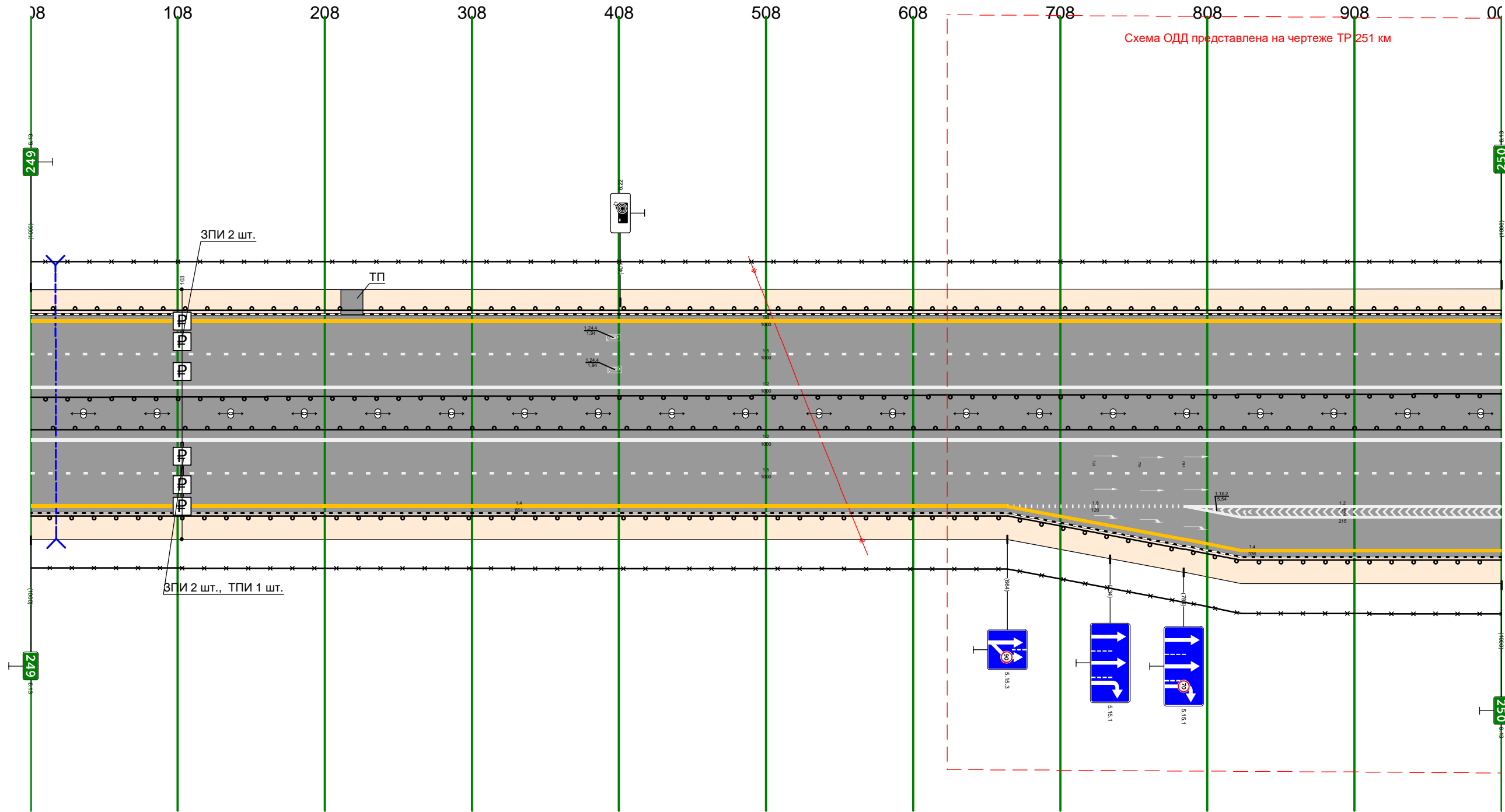
Проект организации дорожного движения
 А-113 ЦКАД
 км 248+000 - км 249+000



Дорожная разметка справа	Осевая линия			
	1-я от осевой			1,2 000 - 1000
	2-я от осевой			1,5 000 - 1000
	3-я от осевой			1,4 000 - 1000
Дорожные ограждения и направляющие устройства справа	На разделительной	ДО (46) 000 - 058		ДО (46) 058 - 1000
	На обочине	ДО (46) 000 - 058	УГО-Д 000 - 058	ДО (46) 05869 - 100000
Тротуары справа		000 - 050 (50 м), а/б, ш 1,0 м		

Тротуары слева					
Дорожные ограждения и направляющие устройства слева	На обочине	ДО (45) 000 - 213	ДО (45) 213 - 223	30 000 - 1000	ДО (45) 223 - 1000
	На разделительной			ДО (46) 000 - 1000	
Дорожная разметка слева	3-я от осевой			1,4 000 - 1000	
	2-я от осевой			1,5 000 - 1000	
	1-я от осевой			1,2 000 - 1000	

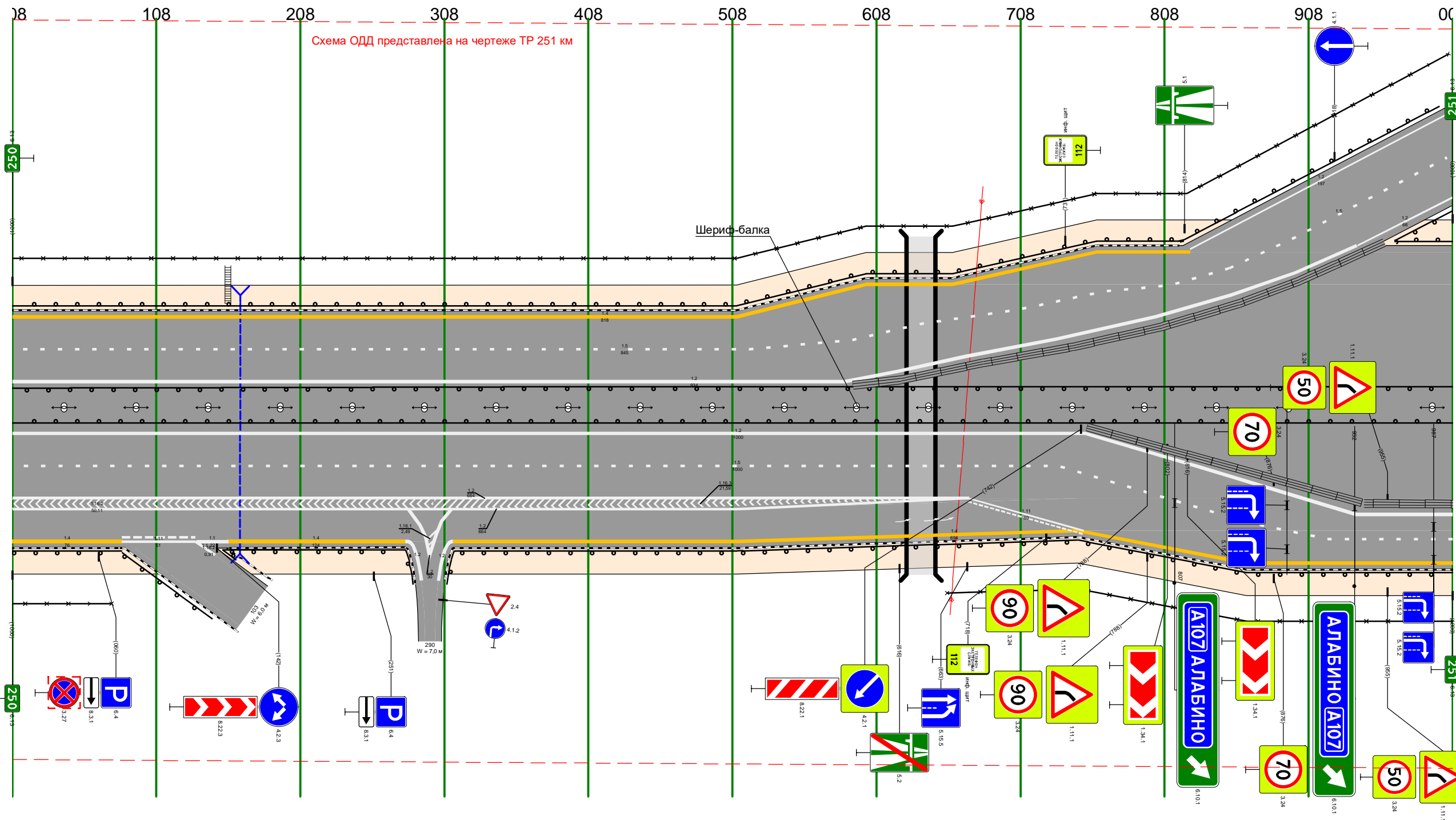
Проект организации дорожного движения
 А-113 ЦКАД
 км 249+000 - км 250+000



Дорожная разметка справа	Осевая линия				
	1-я от осевой			1,2 000 - 1000	
	2-я от осевой			1,5 000 - 1000	
	3-я от осевой		1,4 000 - 664		
	4-я от осевой				1,8 664 - 784
Дорожные ограждения и направляющие устройства справа	На разделительной			ДО (46) 000 - 1000	ДО (45) 223 - 1000
	На обочине			ДО (45) 000 - 1000	
Тротуары справа					

Тротуары слева														
Дорожные ограждения и направляющие устройства слева	На обочине						ДО (95) 000 - 814					30 000 - 997	ДО (95) 960 - 1000	
	На разделительной											ДО (96) 000 - 1000		
Дорожная разметка слева	5-я от осевой						1.4 653 - 818					1.2 891 - 934		
	4-я от осевой						1.4 503 - 653		1.5 699 - 845			1.2 794 - 891		
	3-я от осевой	1.4 000 - 503						1.5 583 - 699			1.2 725 - 794			
	2-я от осевой	1.5 000 - 583										1.2 614 - 725		
	1-я от осевой	1.2 000 - 614												

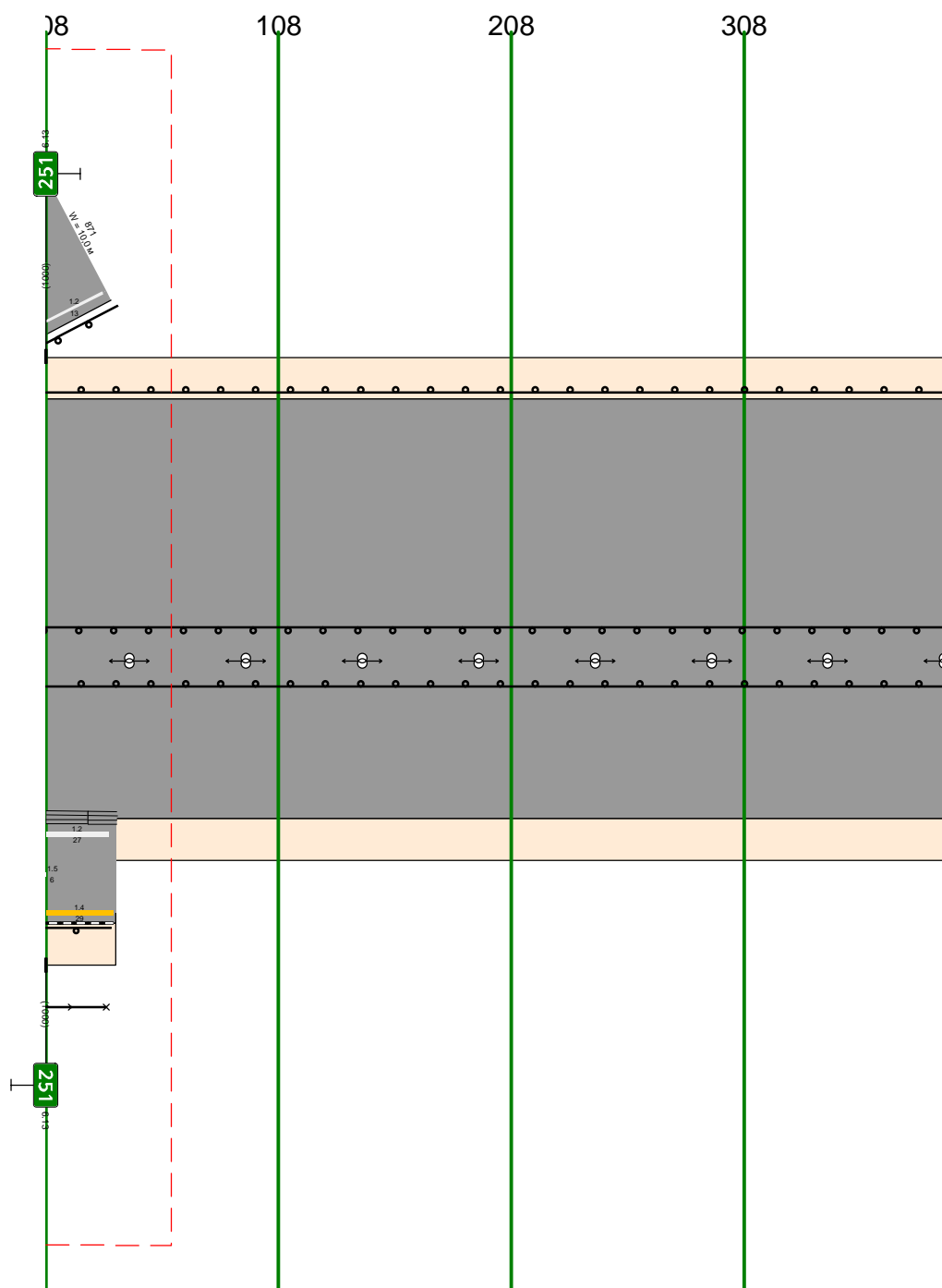
Проект организации дорожного движения
А-113 ЦКАД
км 250+000 - км 251+000



Дорожная разметка справа	Осевая линия																
	1-я от осевой						1.2 000 - 745					1.2 745 - 822					
	2-я от осевой						1.3 000 - 726					1.2 822 - 1000					
	3-я от осевой						1.2 000 - 664					1.11 664 - 744			1.5 726 - 1000	1.2 822 - 1000	
	4-я от осевой						1.2 000 - 664										
Дорожные ограждения и направляющие устройства справа	На разделительной						ДО (96) 000 - 1000					ДО (95) 302 - 1000					30 649 - 1000
	На обочине	ДО (95) 0000 - 0696				ДО (95) 140 - 272		ДО (95) 292 - 294									
Тротуары справа																	

Тротуары слева			
Дорожные ограждения и направляющие устройства слева	На обочине	ДО (У5) 000 - 387	
	На разделительной	ДО (У6) 000 - 389	
Дорожная разметка слева			

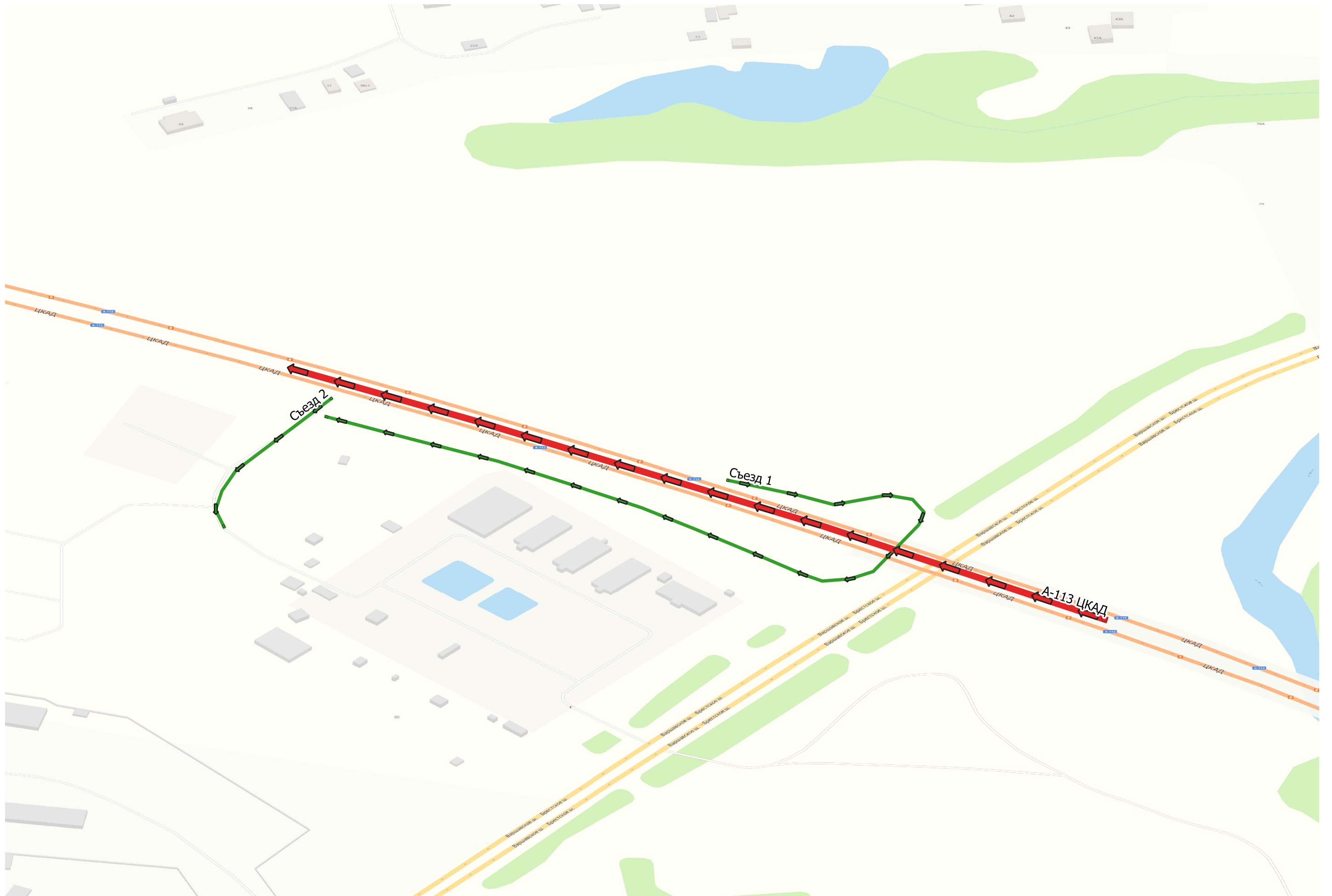
Проект организации дорожного движения
А-113 ЦКАД
км 251+000 - км 251+390



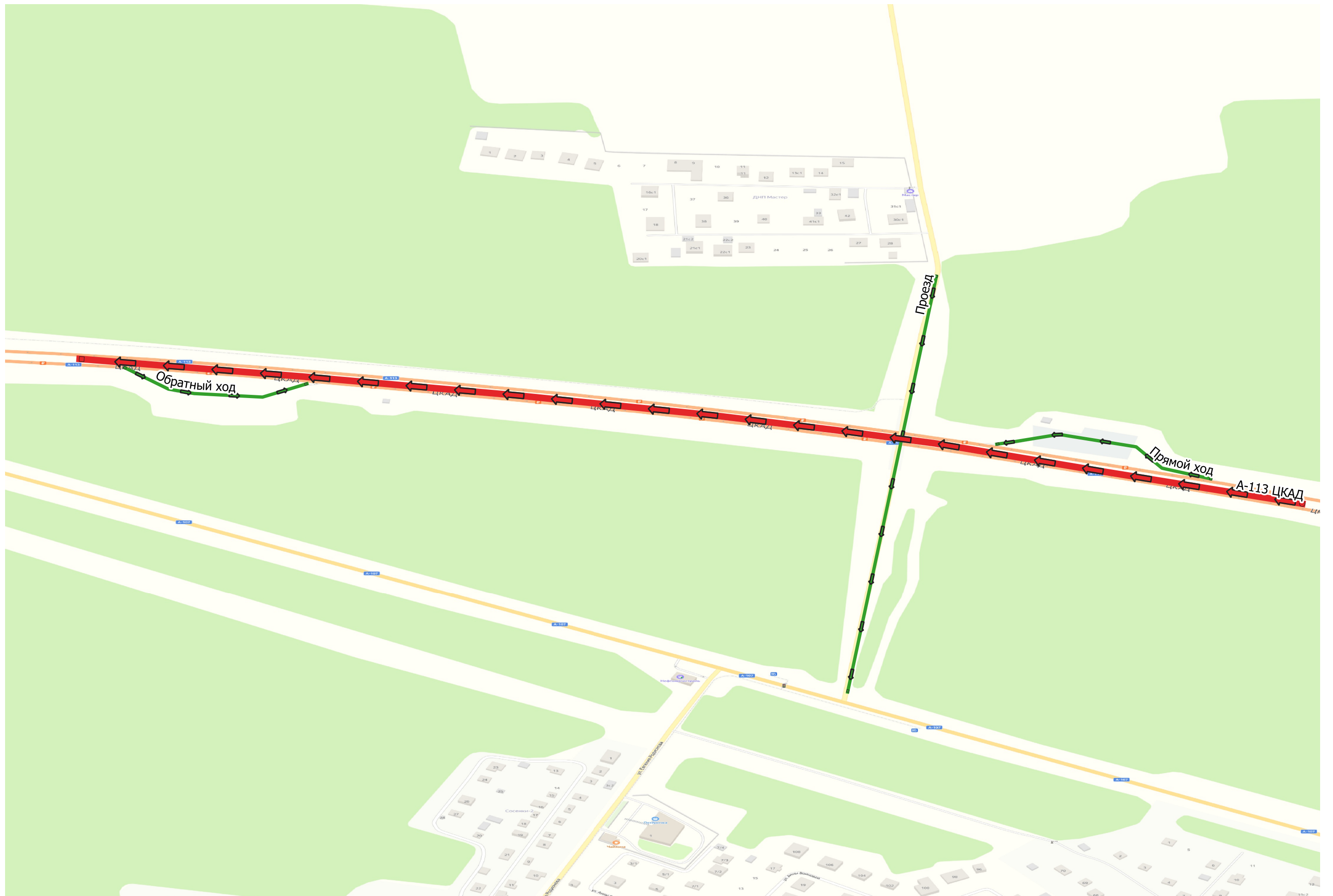
Дорожная разметка справа	Осевая линия		
	1-я от осевой		
	2-я от осевой		
	3-я от осевой	12 000 - 027	
	4-я от осевой	15 000 - 024	
	5-я от осевой	14 000 - 029	
Дорожные ограждения и направляющие устройства справа	На разделительной	ДО (У6) 000 - 389	
	На обочине	ДО (У5) 0000 - 0026	
Тротуары справа			

**Схемы съездов транспортных развязок,
площадок отдыха
и тех.съездов**

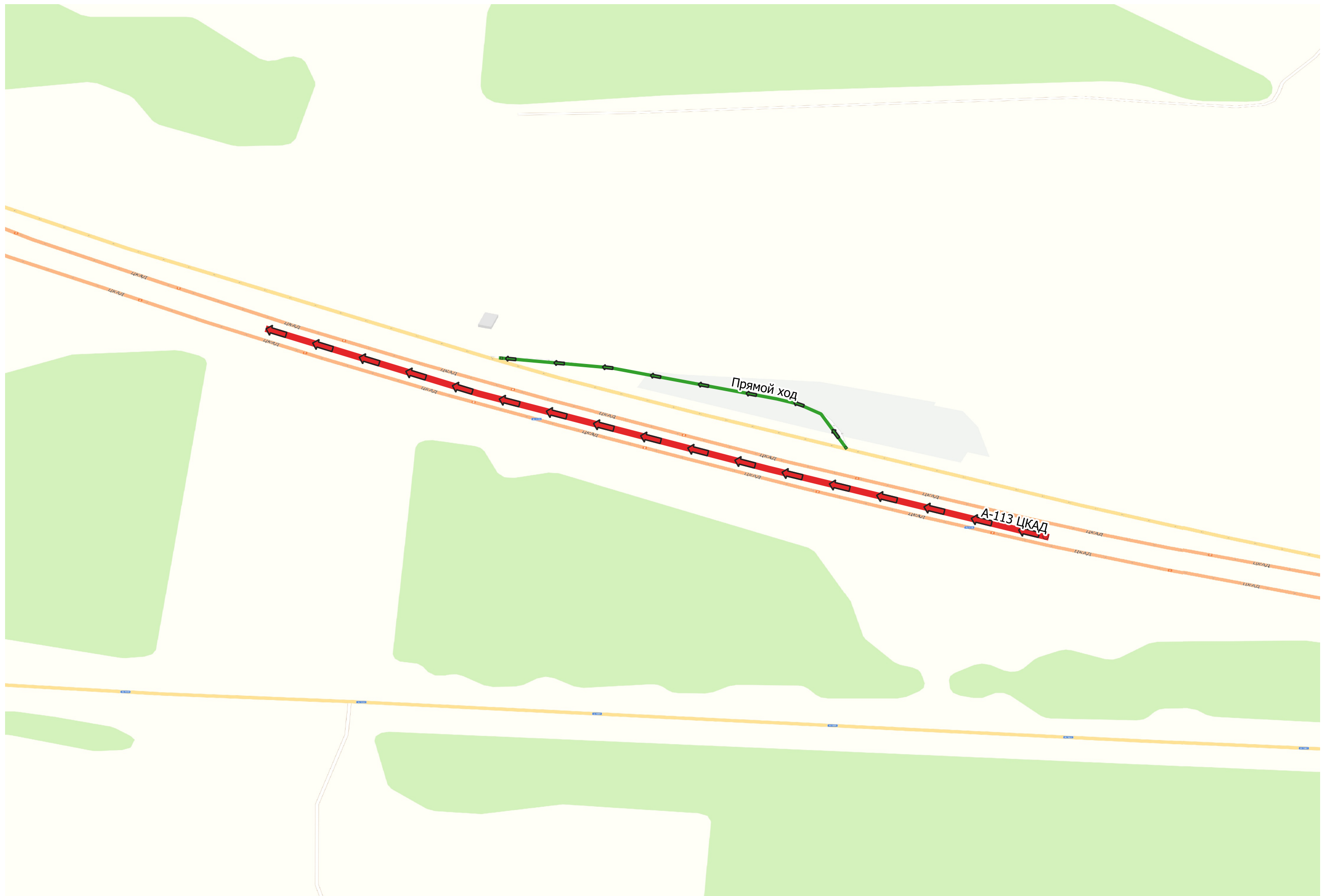
Съезд на базу 230 км



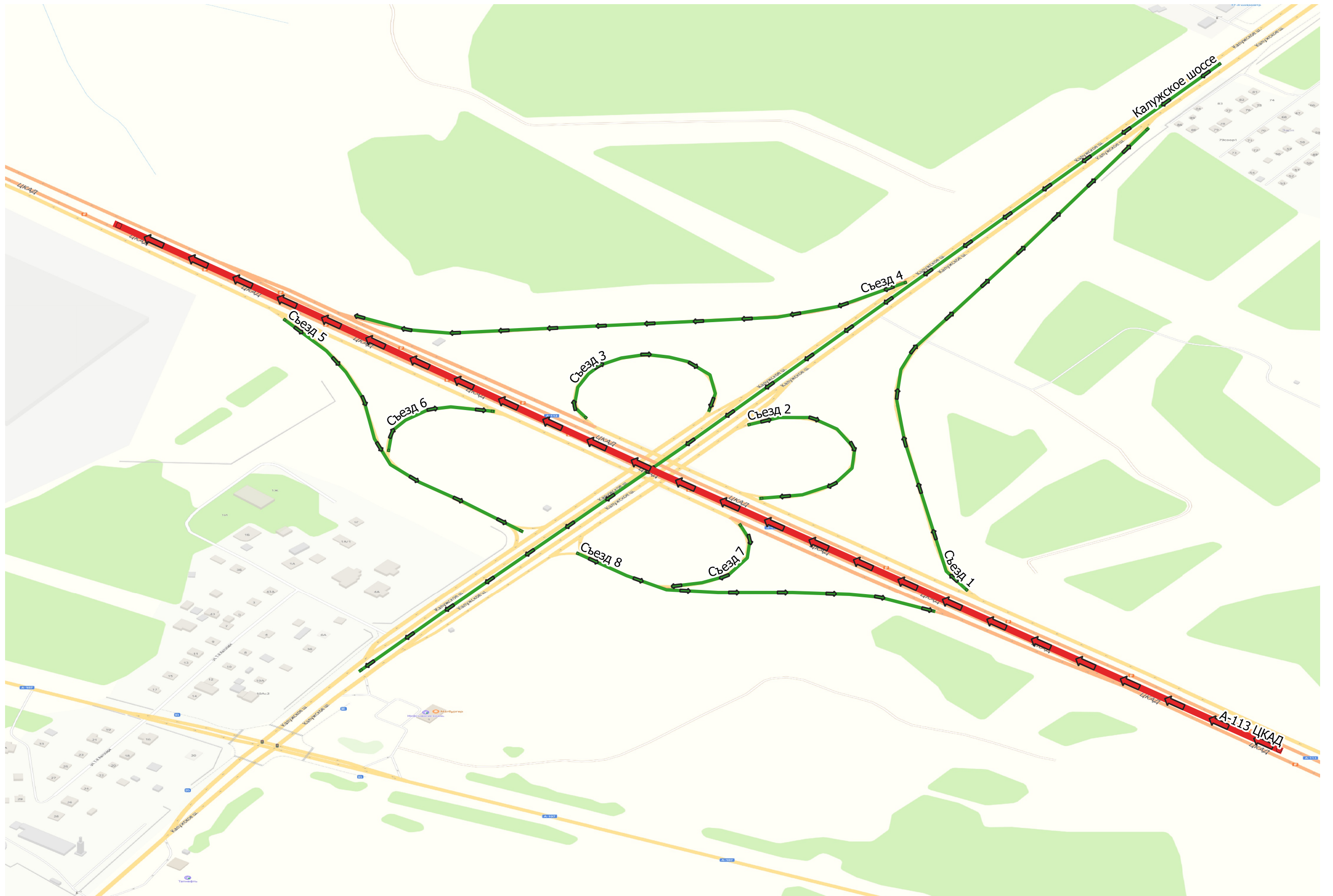
Площадка отдыха 232 км



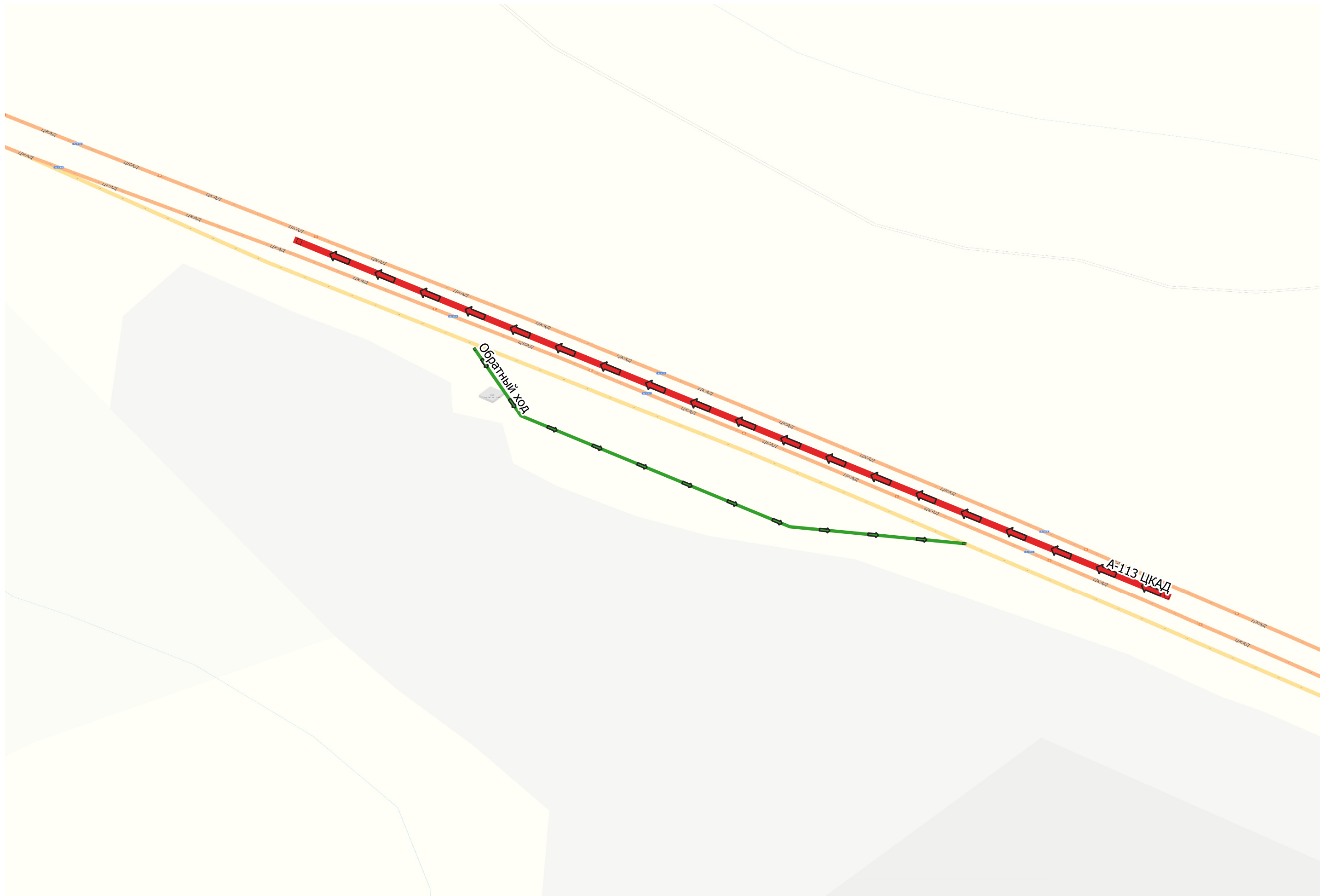
Площадка отдыха 239 км



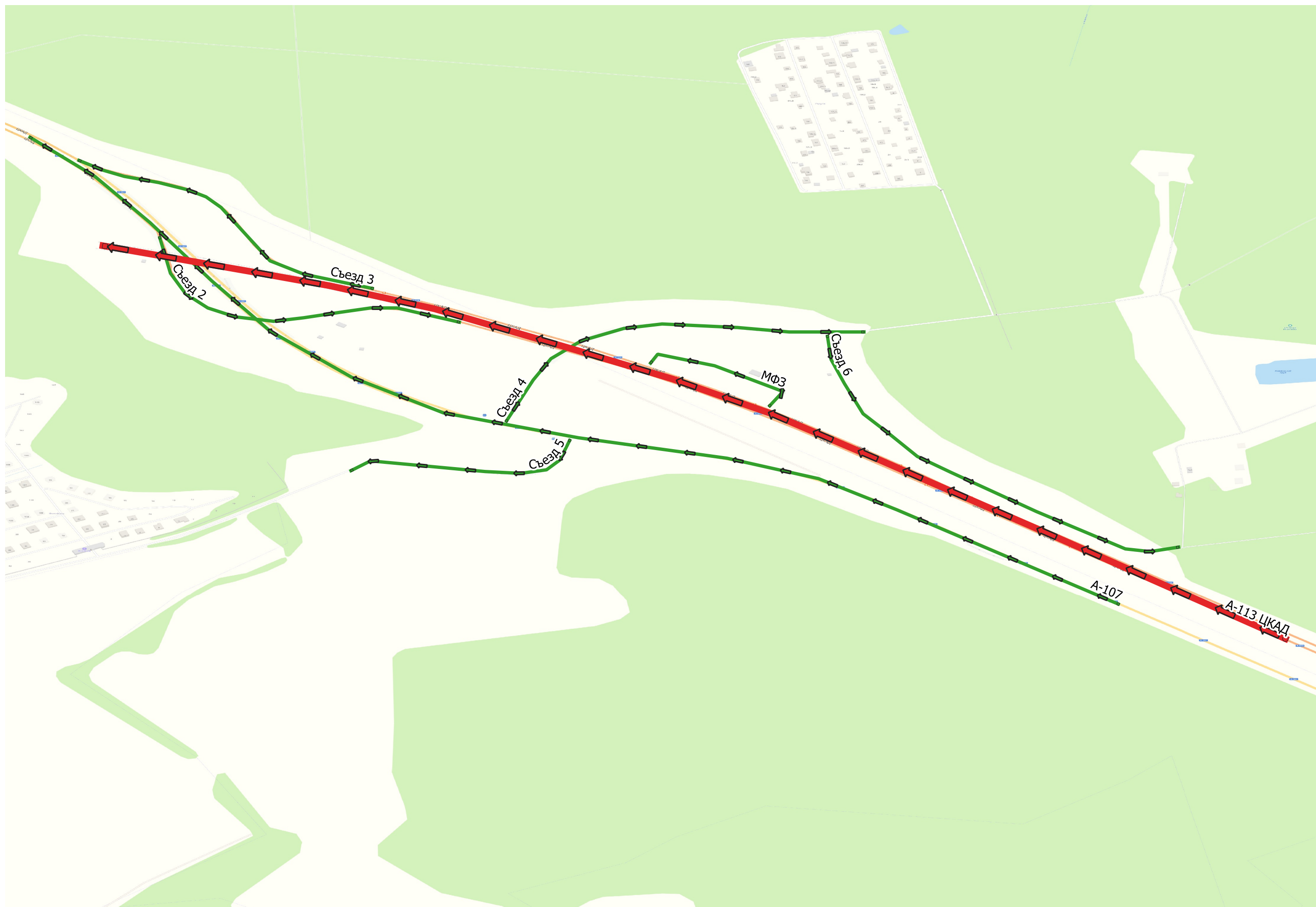
Транспортная развязка 241 км

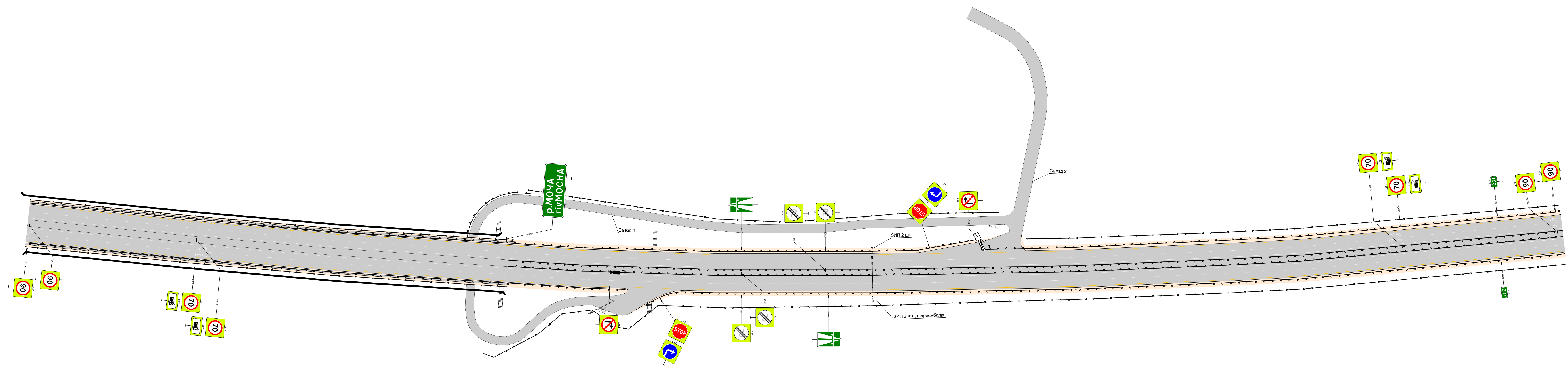


Площадка отдыха 242 км



Транспортная развязка 251 км





Проект организации дорожного движения
ЦКАД. Площадки отдыха км 232 - км 233
1:2000

