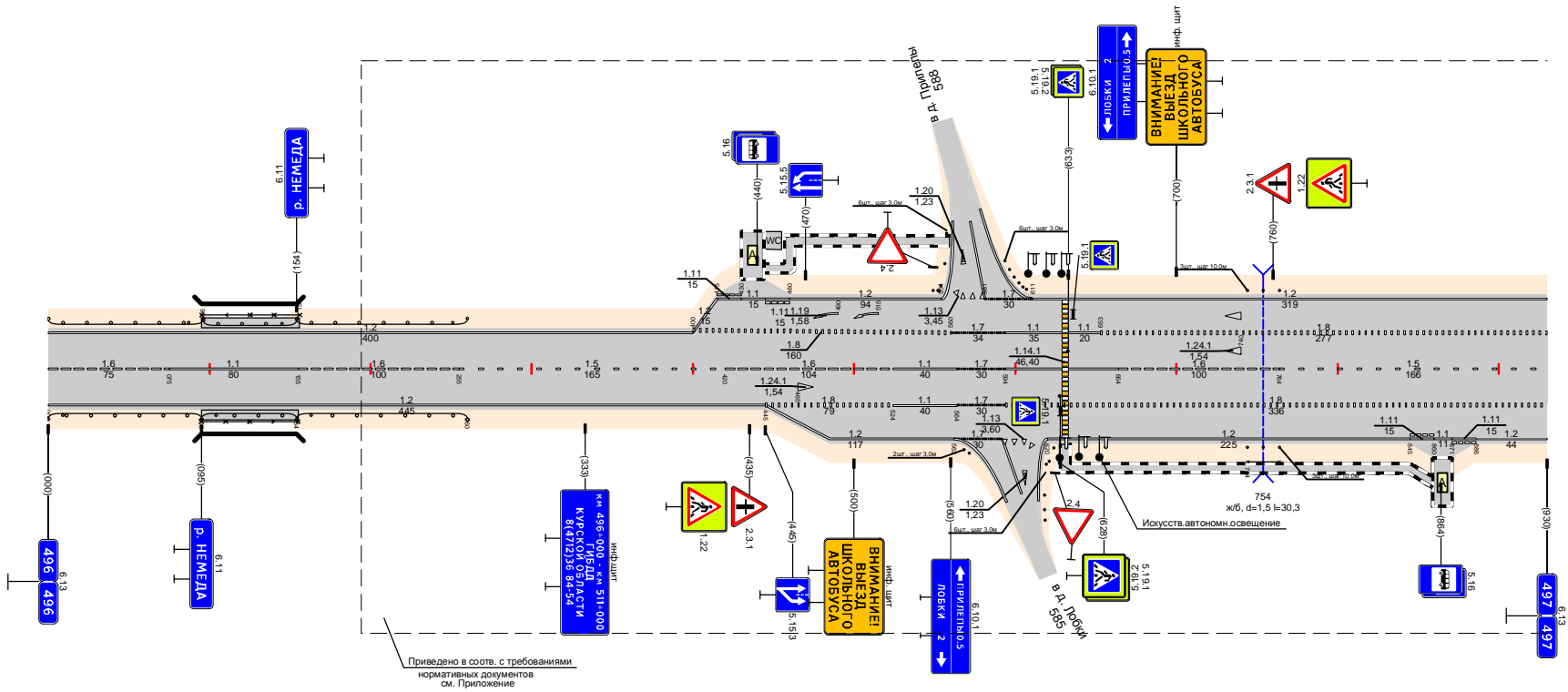


Проект организации дорожного движения
 М-3 "Украина" Москва-Калуга-Брянск-граница с Украиной
 496.000-496.930

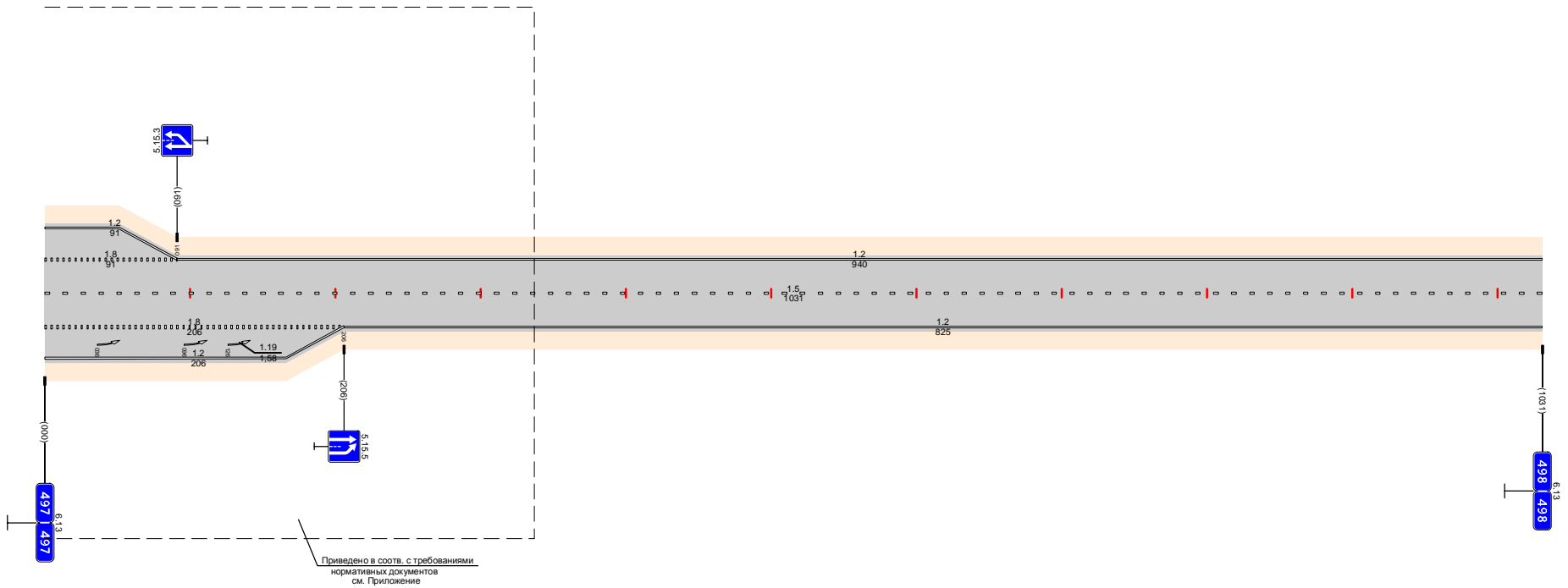
Тротуары слева		095 - 156 (61 м) ш/З ш 10 м				444 - 561 (117 м) ш/З ш 10 м					
Дорожные ограждения и направляющие устройства слева	На обочине	20 (10) 095 - 096		20 (10) 096 - 154 Плщ. сор-р 095 - 156		20 (10) 154 - 260		20 (10) 260 - 554		20 (10) 554 - 747 Плщ. сор-р 747 - 764	
	На разделительной										
Дорожная разметка слева	3-я от осевой	18 400 - 554									
	2-я от осевой	12 400 - 495		11 415 - 430		11 430 - 445		12 445 - 554		12 611 - 930	
	1-я от осевой	12 000 - 400								18 653 - 930	
Элементы в плане											
Продольный профиль											



Дорожная разметка справа	Осевая линия	16 000 - 075		11 075 - 155		14 155 - 255		15 255 - 420		16 420 - 524		11 524 - 554		17 554 - 594		11 594 - 664		18 664 - 764		15 764 - 930		
	1-я от осевой											18 445 - 524		11 524 - 554		17 554 - 594		18 594 - 930				
	2-я от осевой											12 445 - 562		17 562 - 592		11 592 - 606		12 606 - 845		11 845 - 886		12 886 - 930
Дорожные ограждения и направляющие устройства справа	На разделительной																					
	На обочине	20 (10) 000 - 095		20 (10) 095 - 154 Плщ. сор-р 095 - 155		20 (10) 154 - 260												20 (10) 747 - 764 Плщ. сор-р 747 - 764				
Тротуары справа		095 - 155 (60 м) ш/З ш 10 м										617 - 859 (242 м) ш/З ш 10 м										

Тротуары слева			
Дорожные ограждения и направляющие устройства слева	На обочине		
	На разделительной		
Дорожная разметка слева	2-я от осевой	12 000 - 001	12 000 - 001
	1-я от осевой	18 000 - 001	
Элементы в плане			
Продольный профиль			

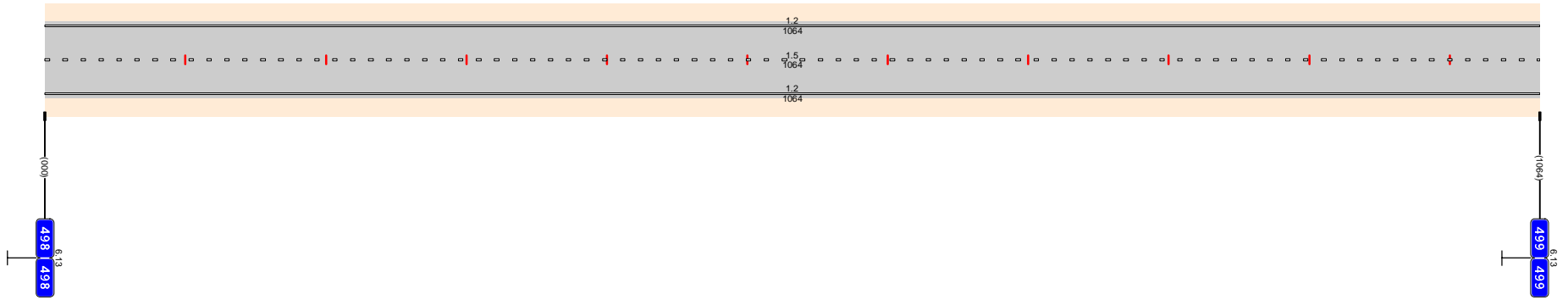
Проект организации дорожного движения
 М-3 "Украина" Москва-Калуга-Брянск-граница с Украиной
 496,930-497,961



Дорожная разметка справа	Осевая линия	15 000 - 001	
	1-я от осевой	12 000 - 001	12 206 - 001
	2-я от осевой	18 000 - 206	
Дорожные ограждения и направляющие устройства справа	На разделительной		
	На обочине		
Тротуары справа			

Тротуары следа		
Дорожные ограждения и направляющие устройства следа	На обочине	
	На раздельной	
Дорожная разметка следа		12 000 - 1064
Элементы в плане		
Продольный профиль		

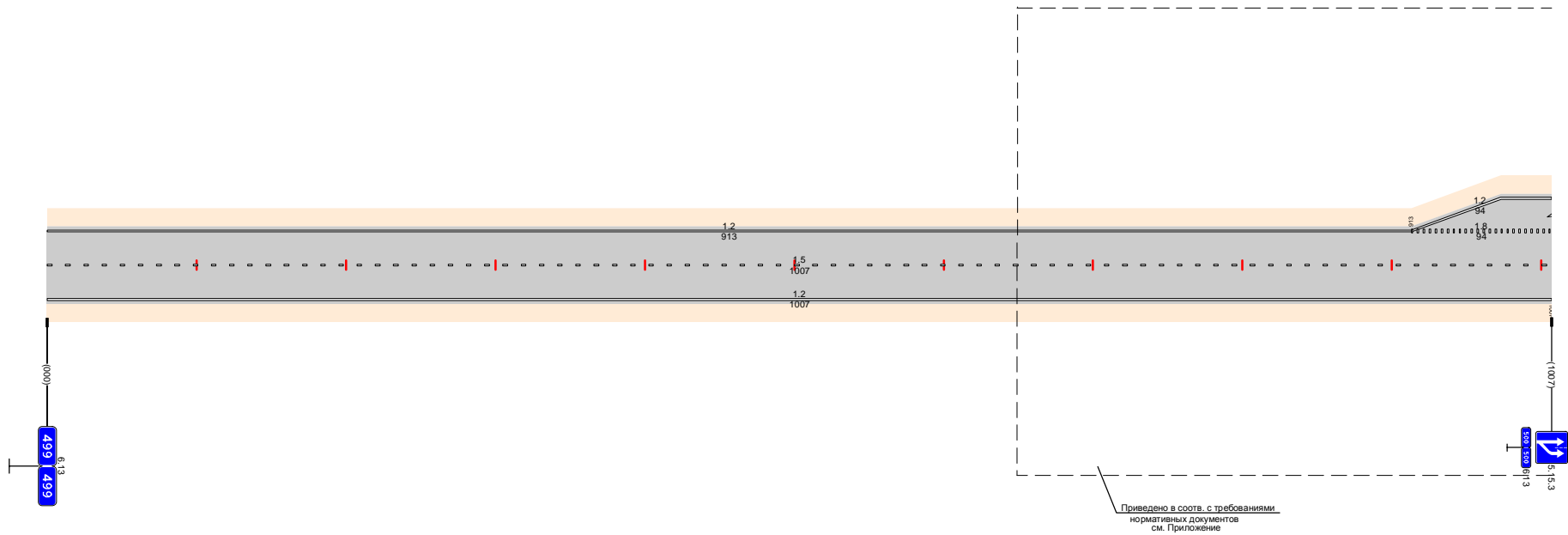
Проект организации дорожного движения
 М-3 "Украина" Москва-Калуга-Брянск-граница с Украиной
 497,961-499,025



Дорожная разметка справа	Осевая линия	15 000 - 1064
	1-я от осевой	12 000 - 1064
Дорожные ограждения и направляющие устройства справа	На раздельной	
	На обочине	
Тротуары справа		

Тротуары слева		
Дорожные ограждения и направляющие устройства слева	На обочине	
	На раздельной	
Дорожная разметка слева	2-я от осевой	1,2 000 - 913
	1-я от осевой	1,8 913 - 1007
Элементы в плане		
Продольный профиль		

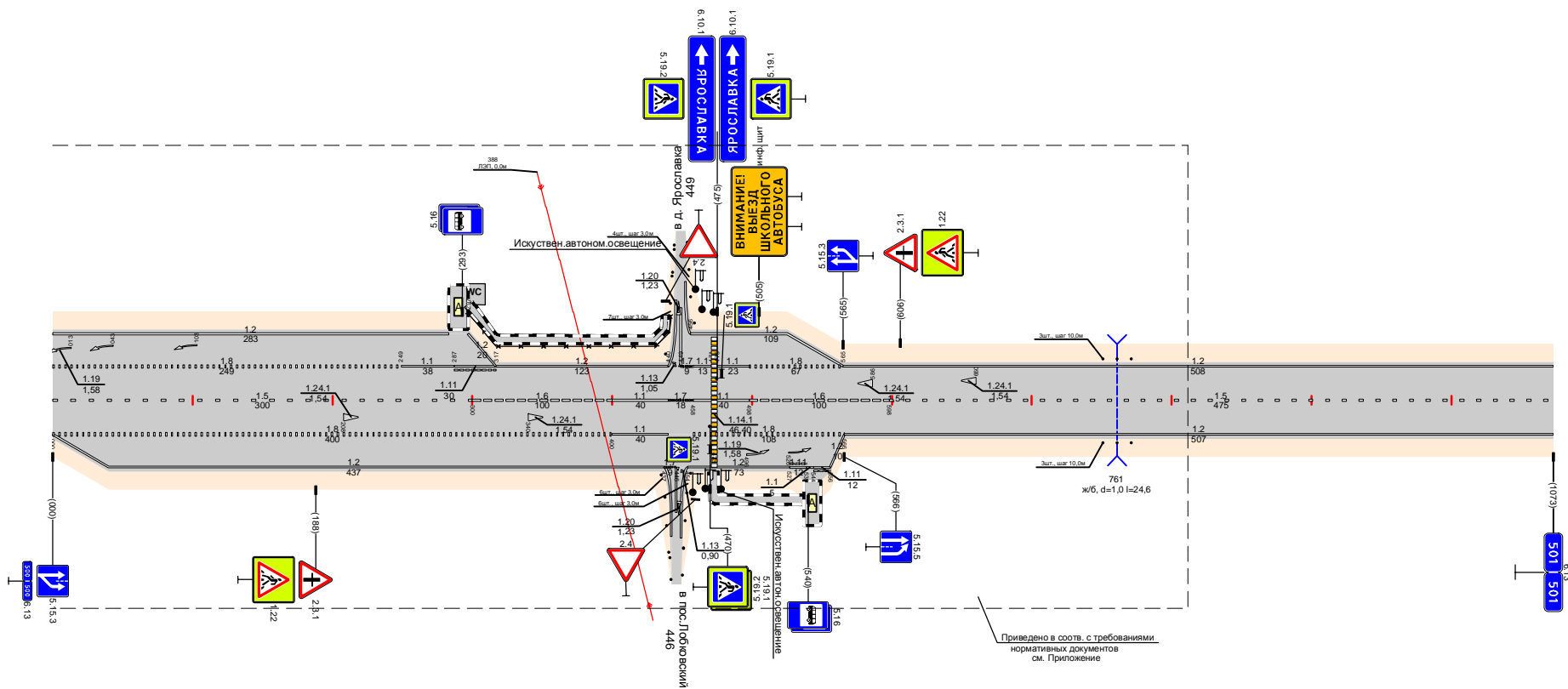
Проект организации дорожного движения
 М-3 "Украина" Москва-Калуга-Брянск-граница с Украиной
 499,025-500,032



Дорожная разметка справа	Осевая линия	1,5 000 - 1007
	1-я от осевой	1,2 000 - 1007
Дорожные ограждения и направляющие устройства справа	На раздельной	
	На обочине	
Тротуары справа		

Проект организации дорожного движения
 М-3 "Украина" Москва-Калуга-Брянск-граница с Украиной
 500,032-501,105

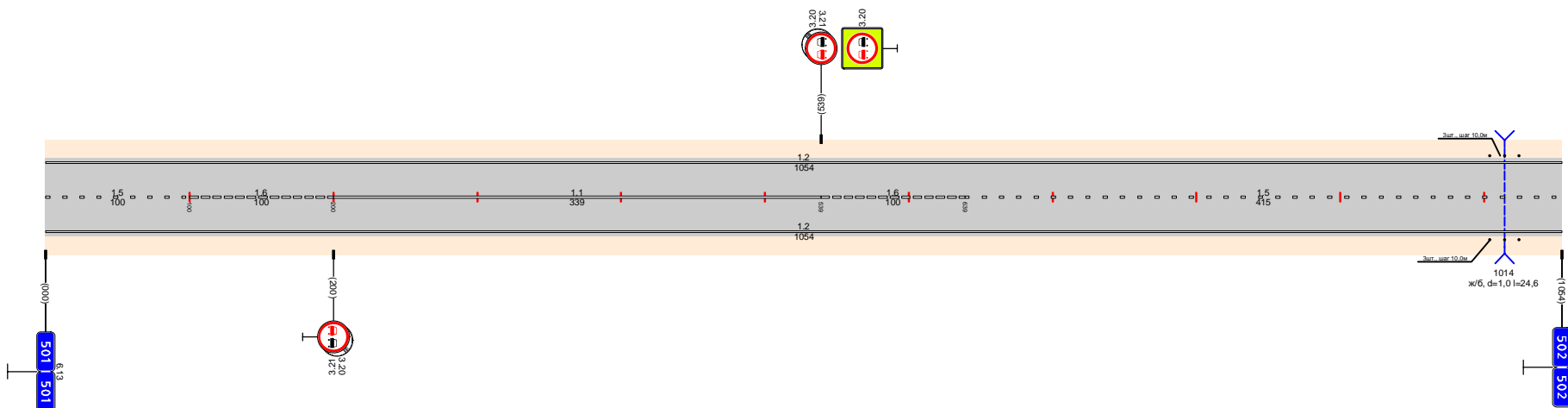
Тротуары слева		297 - 444, (84) м ш/л ш 10 м										см/л/в 757 - 771	
Дорожные ограждения и направляющие устройства слева	На обочине												
	На разделительной												
Дорожная разметка слева	2-я от осевой	12 000 - 283		17 297 - 317		12 317 - 440		17 450 - 565		12 565 - 1073			
	1-я от осевой	18 000 - 249		11 249 - 287		11 287 - 317		17 317 - 440		12 440 - 498		12 498 - 565	
Элементы в плане													
Продольный профиль													



Дорожная разметка справа	Осевая линия	15 000 - 300		16 300 - 400		17 400 - 440		17 440 - 498		16 498 - 598		15 598 - 1073	
	1-я от осевой	18 000 - 400		11 400 - 440		11 440 - 498		12 498 - 566		12 566 - 1073			
Дорожные ограждения и направляющие устройства справа	На разделительной												
	На обочине												
Тротуары справа		472 - 572 (84) м ш/л ш 10 м										см/л/в 757 - 771	

Проект организации дорожного движения
 М-3 "Украина" Москва-Калуга-Брянск-граница с Украиной
 501,105-502,159

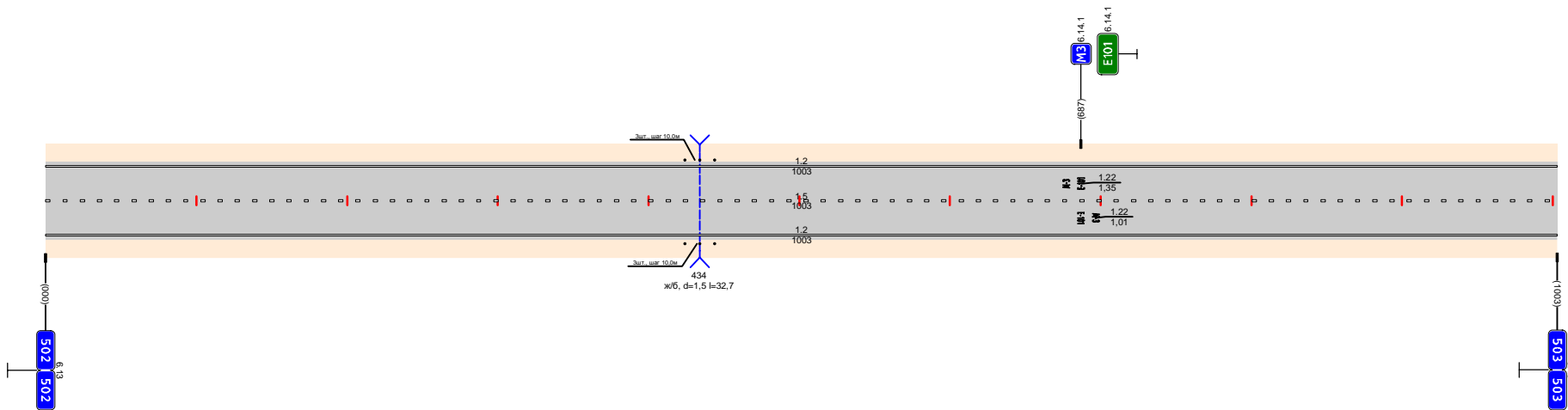
Тротуары слева							0+000	
Дорожные ограждения и направляющие устройства слева	На обочине						0+004 - 0+024	
	На раздельной							
Дорожная разметка слева							12 000 - 0+054	
Элементы в плане								
Продольный профиль								



Дорожная разметка справа	Осевая линия	15 000 - 0+00	1,6 100 - 200	11 200 - 539	1,6 539 - 639	15 639 - 0+054		
	1-я от осевой						12 000 - 0+054	
Дорожные ограждения и направляющие устройства справа	На раздельной						0+004 - 0+024	
	На обочине							
Тротуары справа								

Проект организации дорожного движения
 М-3 "Украина" Москва-Калуга-Брянск-граница с Украиной
 502,159-503,162

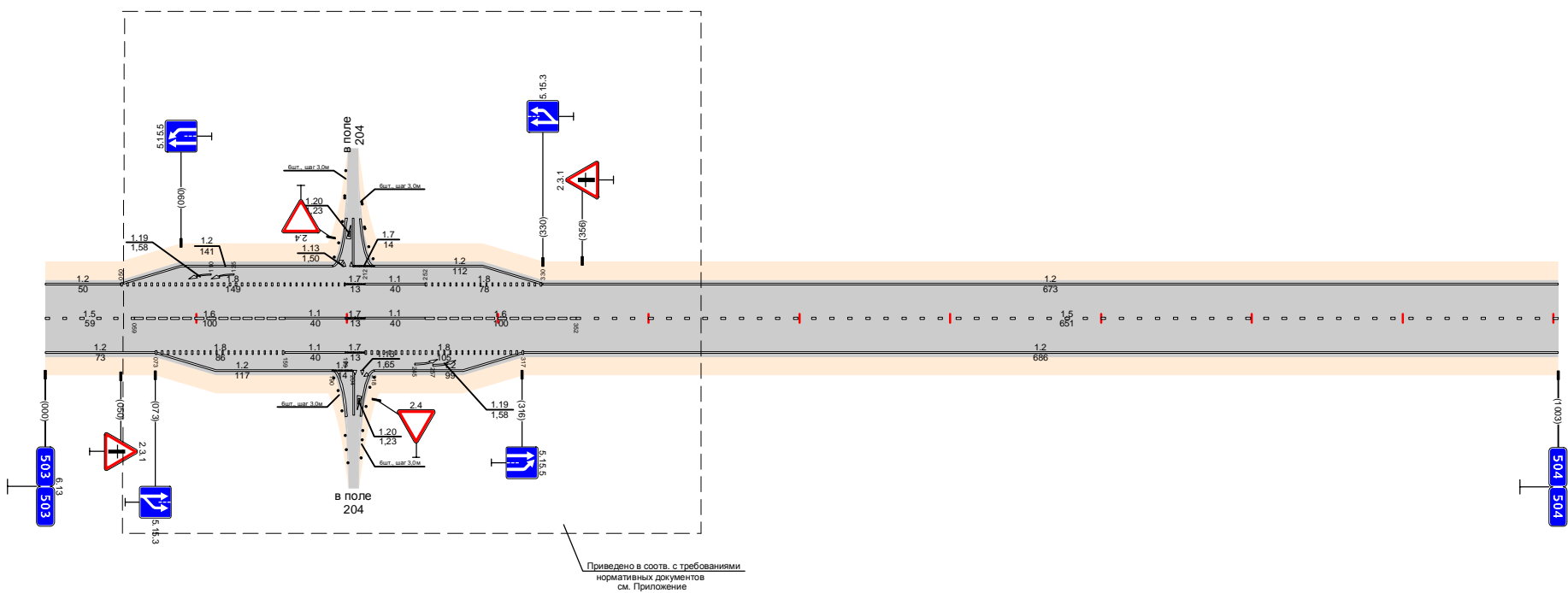
Тротуары слева	
Дорожные ограждения и направляющие устройства слева	На обочине На раздельной
Дорожная разметка слева	12 000-1000
Элементы в плане	
Продольный профиль	41 1 60% 7% 90 1 1 6% 7% 90 1 20% 7% 90 0 30% 7% 90 0 40% 7% 90 1 50% 7% 90 1 60% 7% 90 1 70% 7% 90 1 80% 7% 90 1 90% 7% 52 1



Дорожная разметка справа	Осевая линия 1-я от осевой	15 000-1000
Дорожные ограждения и направляющие устройства справа	На раздельной На обочине	12 000-1000
Тротуары справа		15 000-1000

Проект организации дорожного движения
 М-3 "Украина" Москва-Калуга-Брянск-граница с Украиной
 503,162-504,165

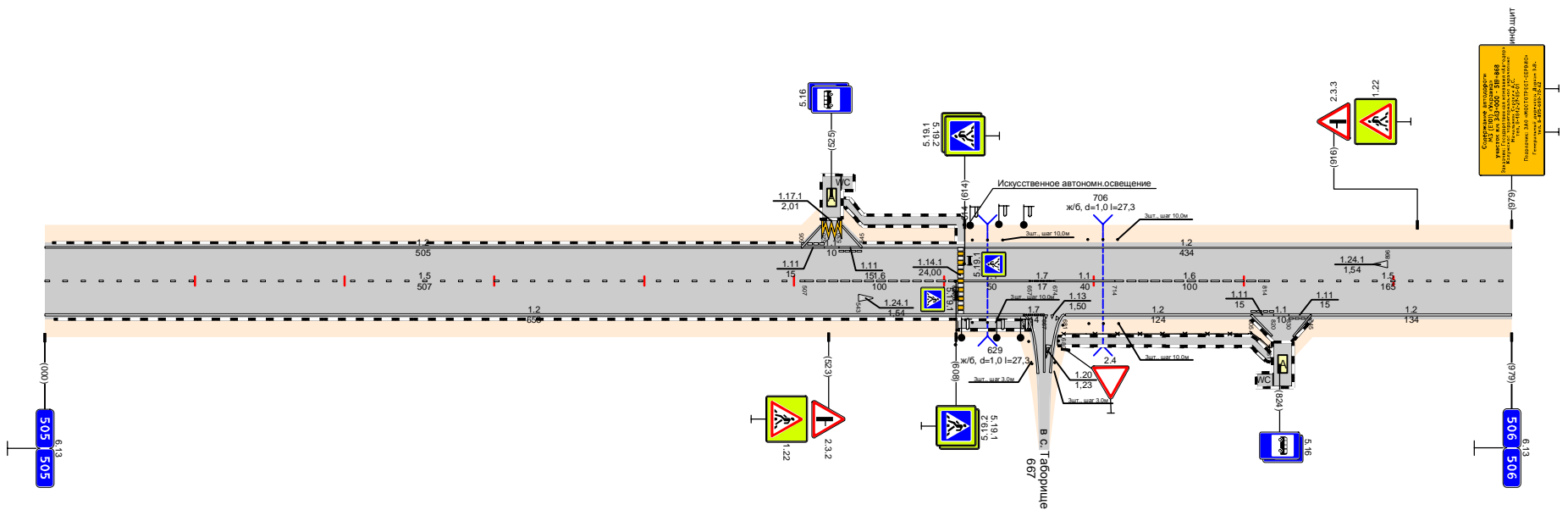
Тротуары слева											
Дорожные ограждения и направляющие устройства слева	На обочине										
	На разделительной										
Дорожная разметка слева	2-я от осевой	12 000 - 050	12 050 - 199	11 199 - 204	11 204 - 252	12 252 - 330					12 330 - 1003
	1-я от осевой		18 050 - 199	11 199 - 204	11 212 - 252	18 252 - 330					
Элементы в плане											
Продольный профиль											



Дорожная разметка справа	Осевая линия	15 000 - 059	16 059 - 159	11 159 - 199	11 199 - 212	11 212 - 252	16 252 - 352	15 352 - 1003
	1-я от осевой	12 000 - 073	18 073 - 159	11 159 - 199	11 199 - 212	18 212 - 317	12 317 - 1003	
	2-я от осевой		12 073 - 190	11 190 - 204	11 204 - 212	12 212 - 317		
Дорожные ограждения и направляющие устройства справа	На разделительной							
	На обочине							
Тротуары справа								

Проект организации дорожного движения
 М-3 "Украина" Москва-Калуга-Брянск-граница с Украиной
 505,114-506,093

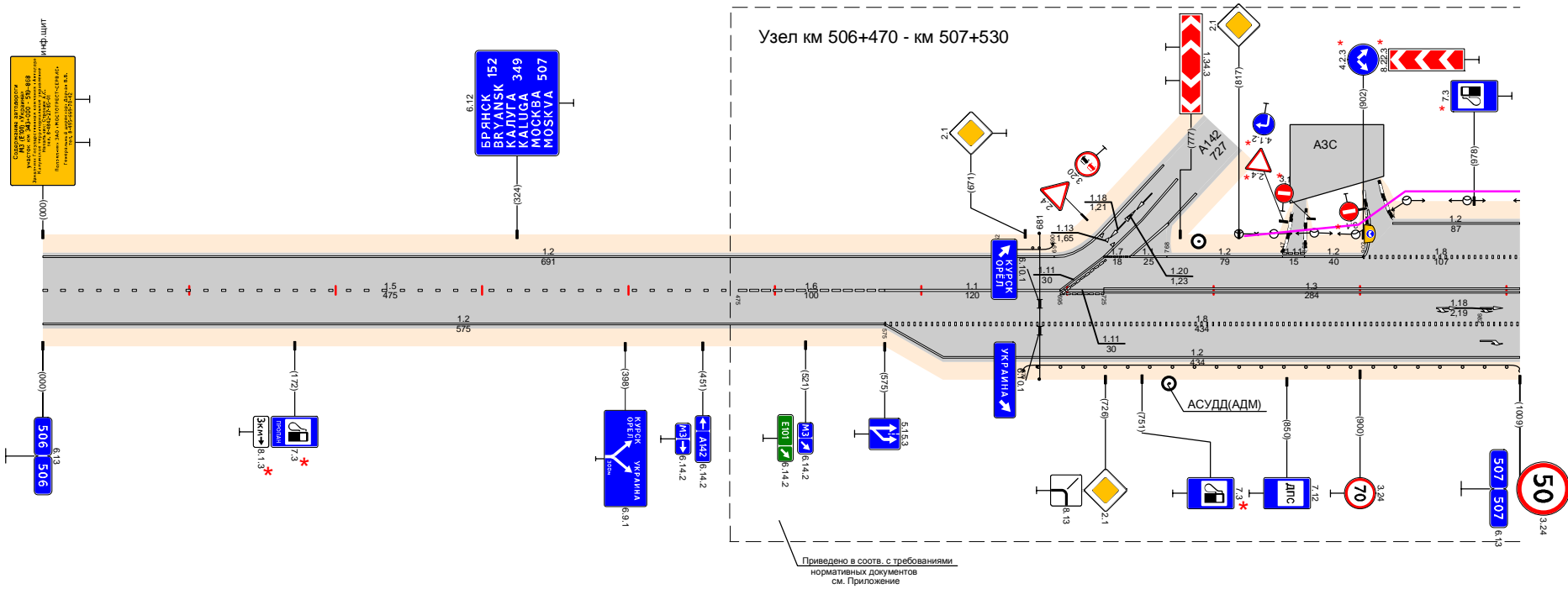
Тротуары слева		52 - 61 (79 м) $\alpha/2 = 10 \text{ м}$				См/В 419 - 439		См/В 696 - 716	
Дорожные ограждения и направляющие устройства слева	На обочине								
	На разделительной								
	3-я от осевой	117 518 531							
Дорожная разметка слева	2-я от осевой								
	1-я от осевой	12 000 - 505				12 545 - 979			
Элементы в плане									
Продольный профиль									



Дорожная разметка справа	Осевая линия	15 000 - 507				16 507 - 607				17 607 - 674				18 674 - 714				19 714 - 814				20 814 - 979						
	1-я от осевой	12 000 - 653								17 653 - 667				18 667 - 674				19 674 - 805				20 805 - 814				21 814 - 979		
Дорожные ограждения и направляющие устройства справа	На разделительной																											
	На обочине																											
Тротуары справа		609 - 659 (50 м) $\alpha/2 = 10 \text{ м}$				674 - 679 (5 м) $\alpha/2 = 10 \text{ м}$				697 - 717				Лин. стр.-п 680 - 807														

Тротуары слева											
Дорожные ограждения и направляющие устройства слева	На обочине										
	На разделительной										
Дорожная разметка слева	2-я от осевой										
	1-я от осевой	12 000 - 691	111 695 - 725	12 725 - 741	11 743 - 768	12 768 - 847	111 847 - 862	12 862 - 902	18 902 - 1009	12 922 - 1009	
Элементы в плане											
Продольный профиль											

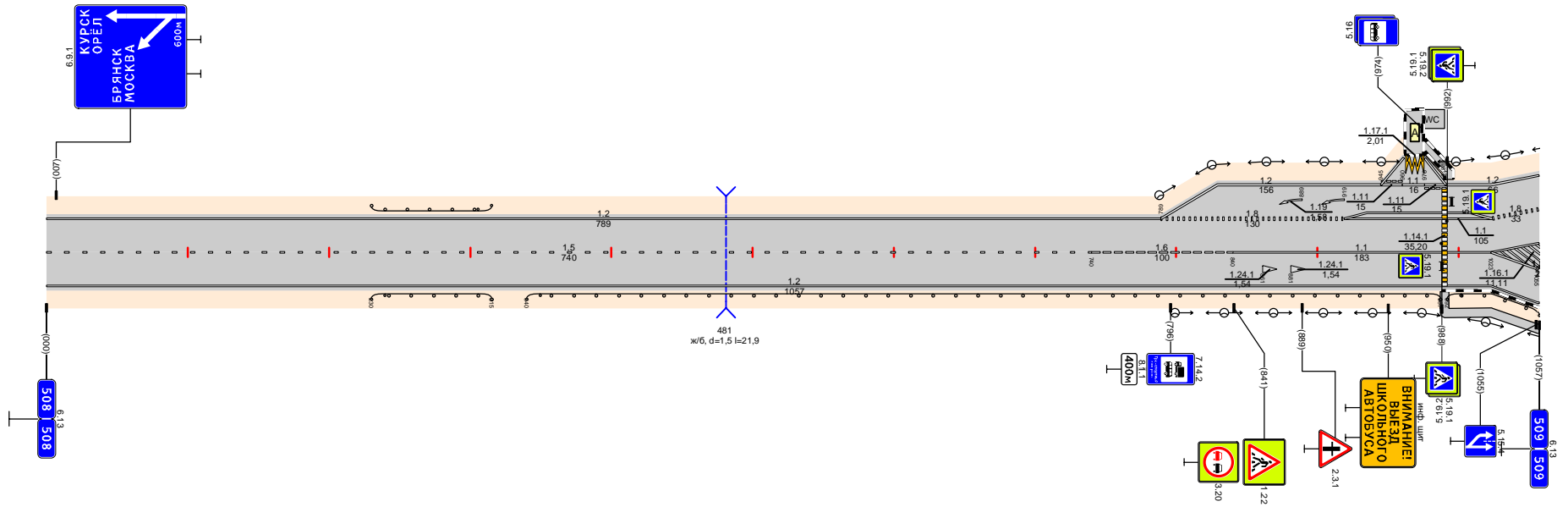
Проект организации дорожного движения
 М-3 "Украина" Москва-Калуга-Брянск-граница с Украиной
 506,093-507,102



Дорожная разметка справа	Осевая линия	15 000 - 475	16 475 - 575	11 575 - 695	111 695 - 725	13 725 - 1009
	1-я от осевой					18 575 - 1009
	2-я от осевой	12 000 - 575				12 575 - 1009
Дорожные ограждения и направляющие устройства справа	На разделительной					
	На обочине					
Тротуары справа						

Тротуары слева						975 - 998 (8) и с/д ш 10 м			
Дорожные ограждения и направляющие устройства слева	На обочине	20 (5) 200 - 315							
	На разделительной								
Дорожная разметка слева	4-я от осевой							1171 963 923	
	3-я от осевой							12 1023 - 1057	
	2-я от осевой			12 789 - 915		11 919 - 1023		18 1024 - 1057	
	1-я от осевой	12 000 - 789						11 1023 - 1057	
Элементы в плане									
Продольный профиль									

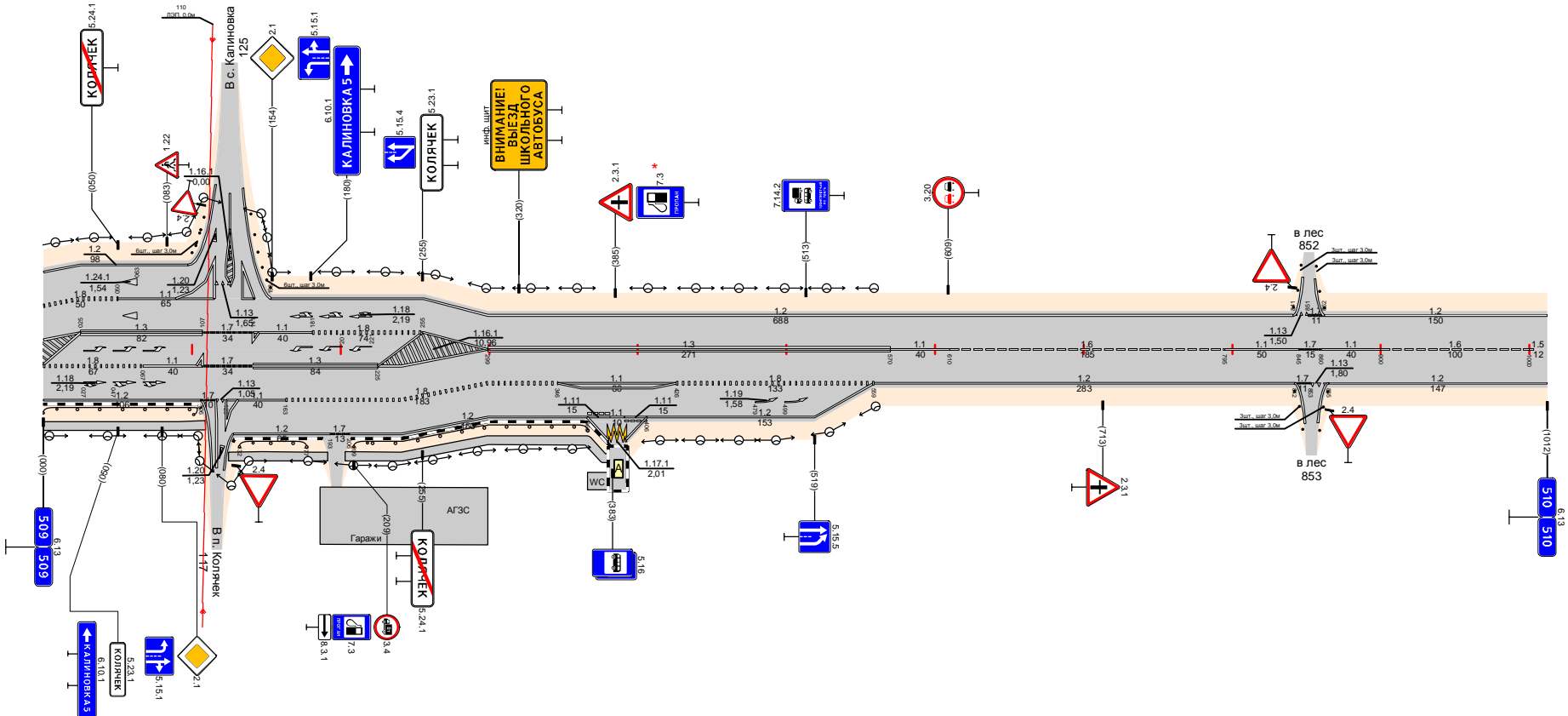
Проект организации дорожного движения
 М-3 "Украина" Москва-Калуга-Брянск-граница с Украиной
 507,914-508,971



Дорожная разметка справа	Осевая линия	15 000 - 740		16 740 - 840		11 840 - 1023			
	1-я от осевой			12 000 - 1023				11 1023 - 1057	
	2-я от осевой							12 1023 - 1057	
Дорожные ограждения и направляющие устройства справа	На разделительной								
	На обочине	20 (5) 200 - 315		20 (5) 340 - 387				20 (5) 992 - 1067	
Тротуары справа						990 - 1067 (67) и с/д ш 10 м			

Тротуары слева																
Дорожные ограждения и направляющие устройства слева	На обочине															
	На разделительной															
	3-я от осевой	12 000 - 098														
Дорожная разметка слева	2-я от осевой	18 000 - 050	11 050 - 115	11 115 - 125	12 125 - 199								12 299 - 801	11 801 - 851	17 851 - 882	12 882 - 1012
	1-я от осевой	11 000 - 025	13 025 - 107	17 107 - 141	11 141 - 181	18 181 - 295						12 299 - 801	11 801 - 851	17 851 - 882	12 882 - 1012	
Элементы в плане																
Продольный профиль																

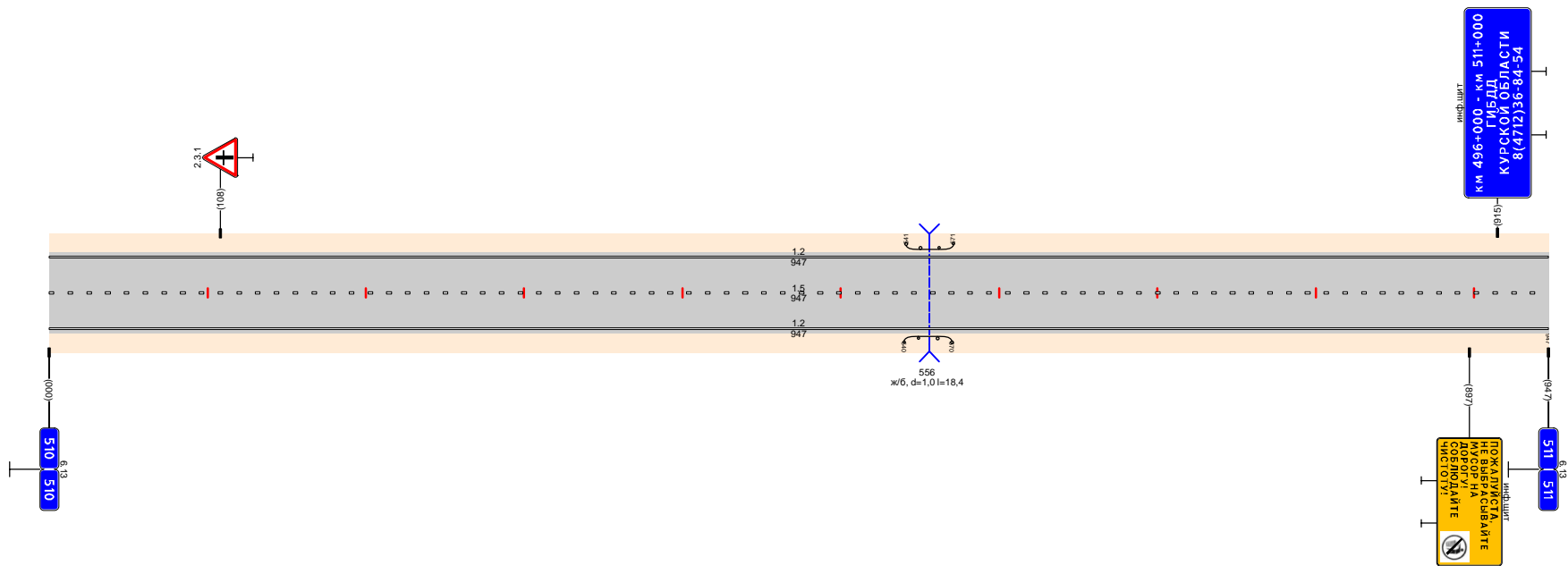
Проект организации дорожного движения
 М-3 "Украина" Москва-Калуга-Брянск-граница с Украиной
 508,971-509,983



Дорожная разметка справа	Осевая линия												
	1-я от осевой	18 000 - 067	17 067 - 107	17 107 - 141	13 141 - 225	18 299 - 346	11 346 - 426	12 426 - 559	12 559 - 842	11 842 - 882	11 882 - 900	16 900 - 1000	15 1000 - 1012
	2-я от осевой	12 000 - 106	17 106 - 123	11 123 - 163	18 163 - 299	12 299 - 366	11 366 - 386	11 386 - 391	11 391 - 406	12 406 - 559			
	3-я от осевой												
	4-я от осевой												
Дорожные ограждения и направляющие устройства справа	На разделительной												
	На обочине	10 (50) 000 - 100	10 (50) 02 - 117	10 (50) 209 - 366									
Тротуары справа		000 - 111, (111 м) с/к/с ш. 1,0 м			123 - 192, (69 м) с/к/с ш. 1,0 м			203 - 380, (177 м) с/к/с ш. 1,0 м					

Проект организации дорожного движения
 М-3 "Украина" Москва-Калуга-Брянск-граница с Украиной
 509,983-510,930

Тротуары слева		
Дорожные ограждения и направляющие устройства слева	На обочине	20 618 541 - 571
	На раздельной	
Дорожная разметка слева		12 000 - 947
Элементы в плане		
Продольный профиль		



Дорожная разметка справа	Осевая линия	
	1-я от осевой	15 000 - 947
Дорожные ограждения и направляющие устройства справа	На раздельной	12 000 - 947
	На обочине	20 618 541 - 571
Тротуары справа		