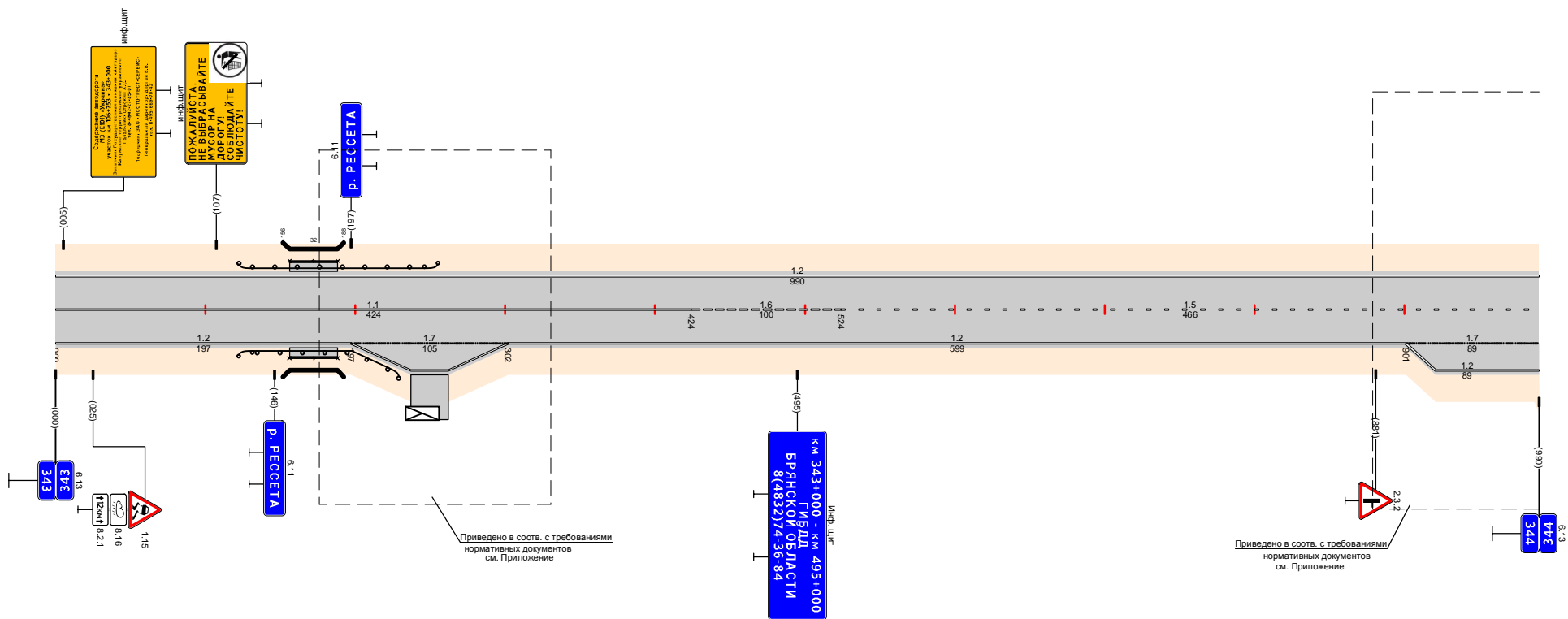


Проект организации дорожного движения  
 М-3 "Украина" Москва-Калуга-Брянск-граница с Украиной  
 343,000-343,990

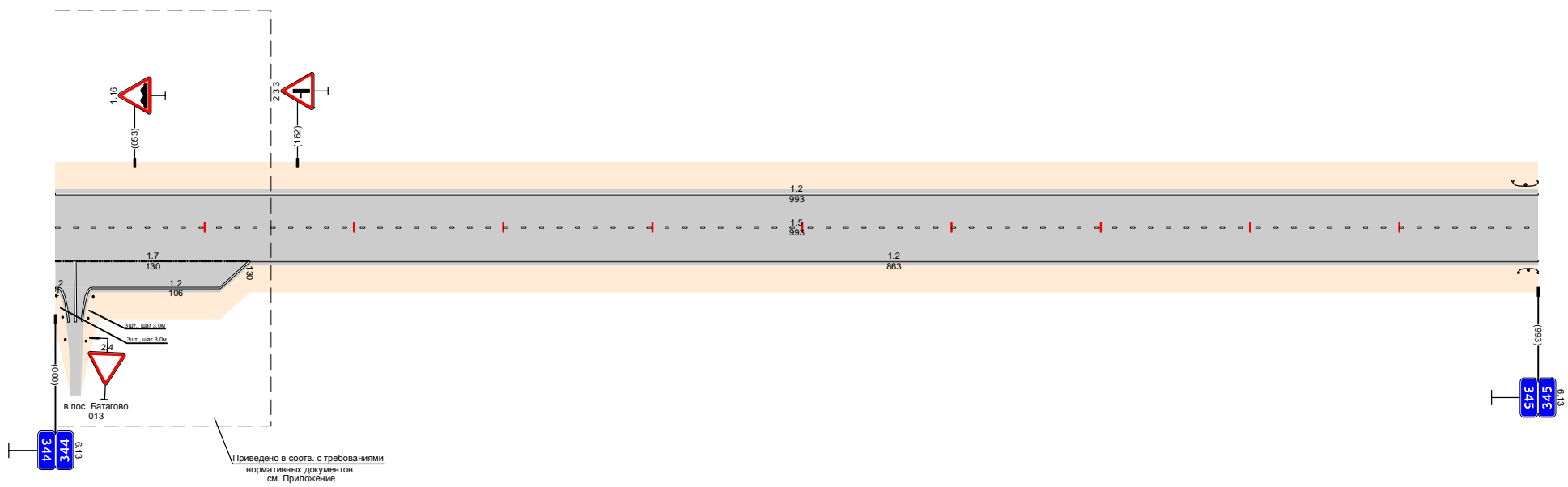
Тротуары слева	156 - 188 (32 м) а/б ± 1,0 м
Дорожные ограждения и направляющие устройства слева	010-1 156 - 188 10 [50] 122 - 265
На обочине	
На разделительной	
Дорожная разметка слева	12 000 - 990
Элементы в плане	
Продольный профиль	



Дорожная разметка справа	Осевая линия	11 000 - 424	1,6 424 - 524	1,5 524 - 990
	1-я от осевой	1,2 000 - 197	1,7 197 - 302	1,7 901 - 990
	2-я от осевой			1,2 901 - 990
Дорожные ограждения и направляющие устройства справа	На разделительной			
	На обочине	010-1 156 - 188 10 [50] 122 - 230		
Тротуары справа	156 - 188 (32 м) а/б ± 1,0 м			

Проект организации дорожного движения  
 М-3 "Украина" Москва-Калуга-Брянск-граница с Украиной  
 343,990-344,983

Тротуары следа	107 (50)
Дорожные ограждения и направляющие устройства следа	476 - 993
На обочине	
На разделительной	
Дорожная разметка следа	12 000 - 993
Элементы в плане	
Продольный профиль	



Дорожная разметка справа	Осевая линия	15 000 - 993	
	1-я от осевой	17 000 - 130	12 130 - 993
	2-я от осевой	040 042	12 024 - 130
Дорожные ограждения и направляющие устройства справа	На разделительной		
	На обочине		
Тротуары справа			

Тротуары следа

Дорожные ограждения и направляющие устройства следа

На обочине

Д0 (50)  
000 - 069

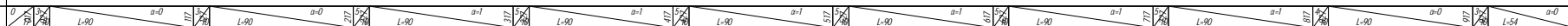
На разделительной

Дорожная разметка следа

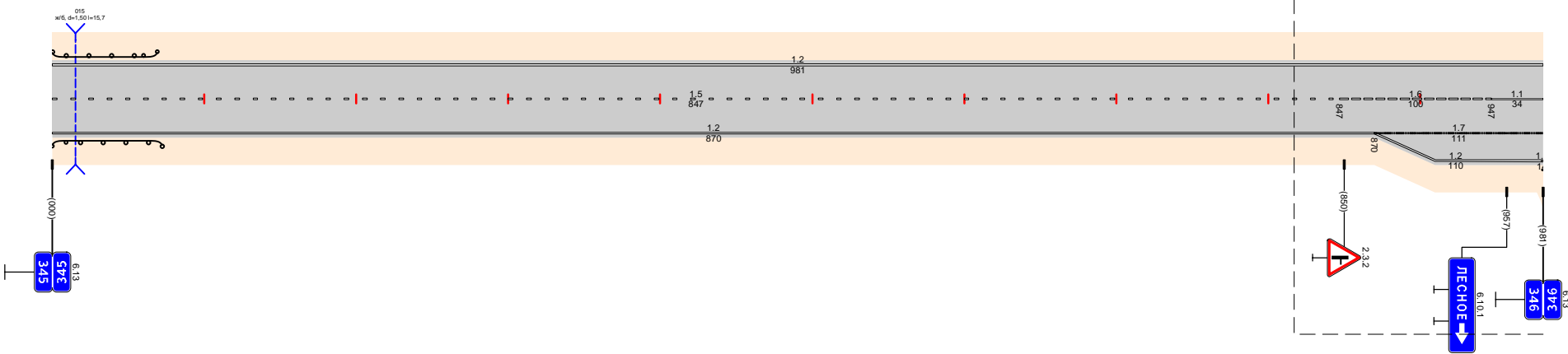
12  
000 - 981

Элементы в плане

Продольный профиль



Проект организации дорожного движения  
 М-3 "Украина" Москва-Калуга-Брянск-граница с Украиной  
 344,983-345,964

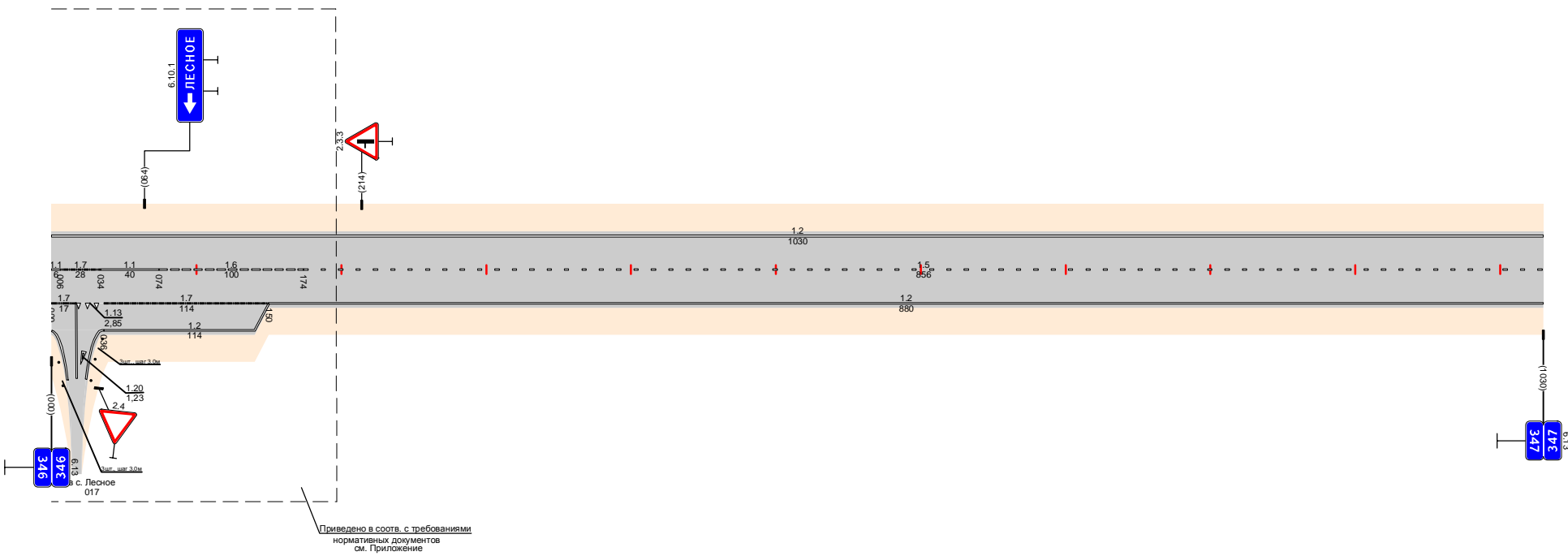


Приведено в соотв. с требованиями  
нормативных документов  
см. Приложение

Дорожная разметка следа	Осевая линия	15 000 - 847	16 847 - 947	17 947 - 981
	1-я от осевой	12 000 - 870		17 870 - 981
	2-я от осевой			12 870 - 981
Дорожные ограждения и направляющие устройства следа	На разделительной			
	На обочине	Д0 (50) 000 - 072		
Тротуары следа				

Проект организации дорожного движения  
 М-3 "Украина" Москва-Калуга-Брянск-граница с Украиной  
 345,964-346,994

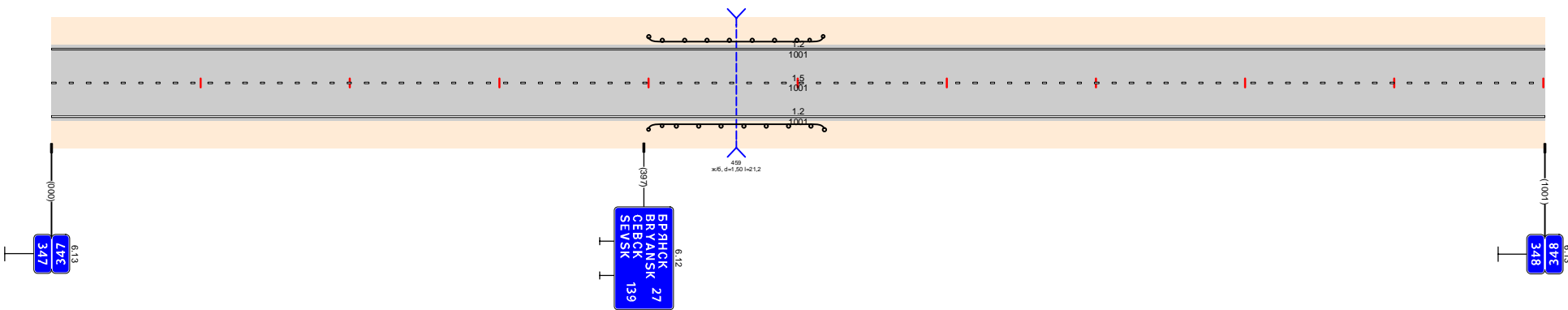
Тротуары следа	
Дорожные ограждения и направляющие устройства следа	На обочине
	На разделительной
Дорожная разметка следа	12 000 - 1030
Элементы в плане	
Продольный профиль	



Дорожная разметка справа	Осевая линия	074	17 006 - 024	11 034 - 074	18 074 - 174	15 174 - 1030
	1-я от осевой	000	017 036	17 036 - 150	12 150 - 1030	
	2-я от осевой			12 036 - 150		
Дорожные ограждения и направляющие устройства справа	На разделительной					
	На обочине					
Тротуары справа						

Проект организации дорожного движения  
 М-3 "Украина" Москва-Калуга-Брянск-граница с Украиной  
 346,994-347,995

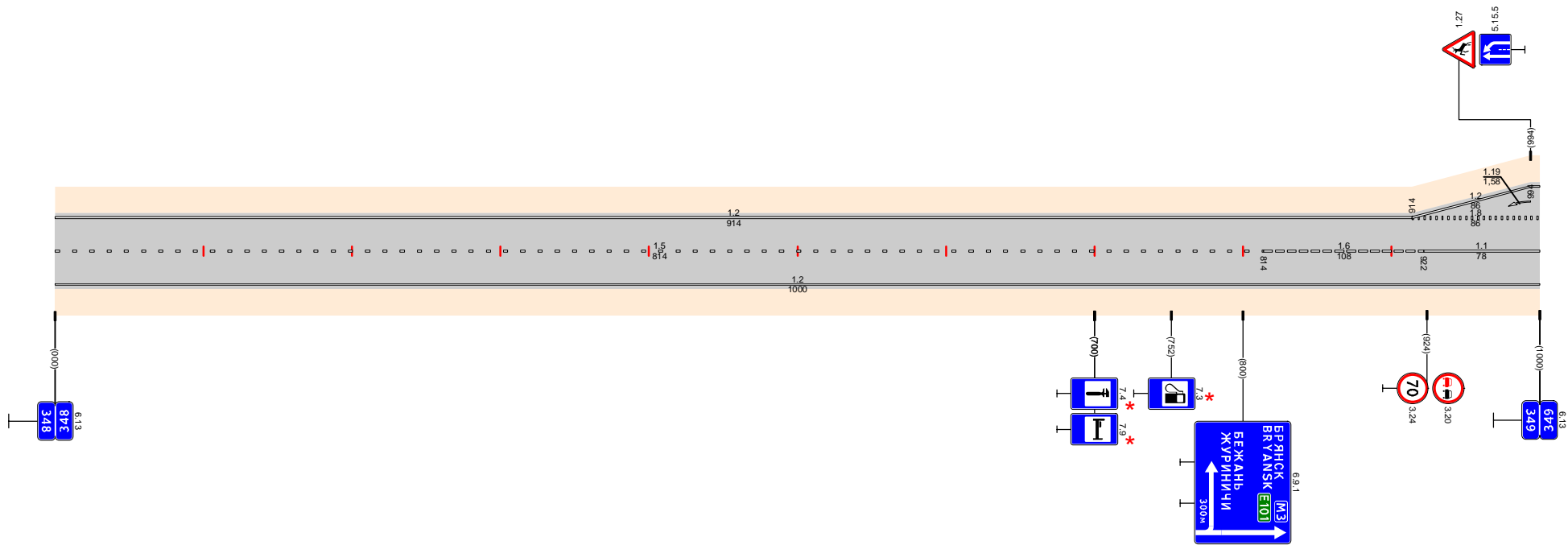
Тротуары следа	ДП (59) 400 - 517
Дорожные ограждения и направляющие устройства следа	
На обочине	
На разделительной	
Дорожная разметка следа	12 000 - 1001
Элементы в плане	
Продольный профиль	



Дорожная разметка справа	Осевая линия	15 000 - 1001
	1-я от осевой	12 000 - 1001
Дорожные ограждения и направляющие устройства справа	На разделительной	
	На обочине	
Тротуары справа	ДП (59) 400 - 518	

Проект организации дорожного движения  
 М-3 "Украина" Москва-Калуга-Брянск-граница с Украиной  
 347,995-348,995

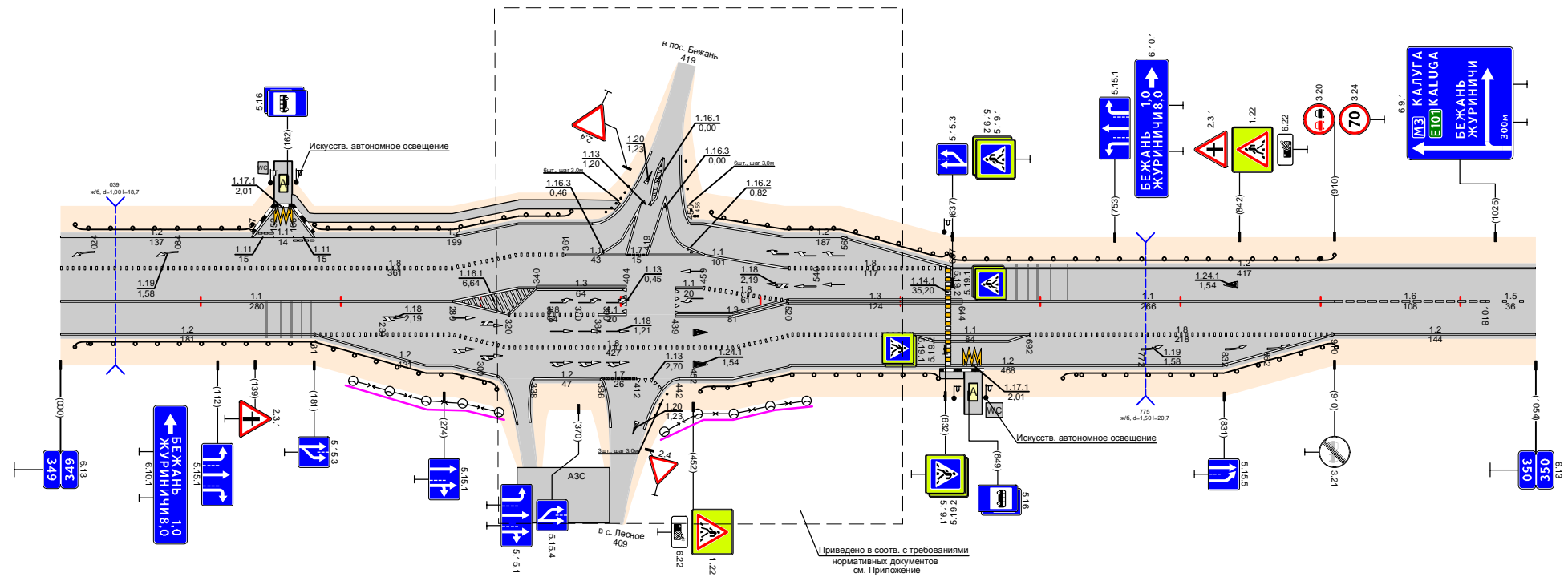
Тротуары слева			
Дорожные ограждения и направляющие устройства слева	На обочине		
	На разделительной		
Дорожная разметка слева	2-я от осевой		1,2 914 - 1000
	1-я от осевой		1,8 914 - 1000
Элементы в плане			
Продольный профиль			



Дорожная разметка справа	Осевая линия	15 000 - 814	16 814 - 922	17 922 - 1000
	1-я от осевой		12 000 - 1000	
Дорожные ограждения и направляющие устройства справа	На разделительной			
	На обочине			
Тротуары справа				

Тротуары слева		165 - 399 (234 м, а/д ш 10 м)		11 (53) 411 - 425		10 (53) 464 - 632		10 (53) 636 - 910	
Дорожные ограждения и направляющие устройства слева		На обочине		11 (53) 165 - 399		11 (53) 411 - 425		11 (53) 464 - 632	
Дорожная разметка слева		На разделительной		11 (53) 165 - 399		11 (53) 411 - 425		11 (53) 464 - 632	
		4-я от осевой		11 (53) 165 - 399		11 (53) 411 - 425		11 (53) 464 - 632	
		3-я от осевой		11 (53) 165 - 399		11 (53) 411 - 425		11 (53) 464 - 632	
		2-я от осевой		12 000 - 137		12 181 - 380		12 450 - 637	
		1-я от осевой		18 000 - 361		11 361 - 404		17 404 - 419	
				11 419 - 520		11 419 - 520		18 520 - 637	
Элементы в плане									
Продольный профиль									

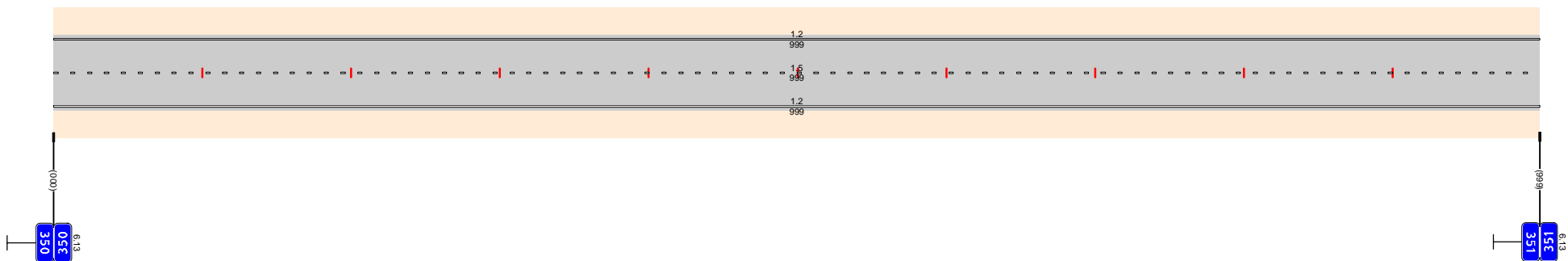
Проект организации дорожного движения  
 М-3 "Украина" Москва-Калуга-Брянск-граница с Украиной  
 348,995-350,049



Дорожная разметка справа		Осевая линия		11 000 - 280		13 340 - 404		13 439 - 520		13 520 - 644		16 644 - 910		16 910 - 1018		15 1018 - 1054	
		1-я от осевой		12 000 - 181		18 320 - 384		11 384 - 404		11 439 - 459		11 608 - 692		18 692 - 910		12 910 - 1054	
		2-я от осевой				12 181 - 312		12 338 - 386		11/13 386 - 412		11/13 412 - 423		12 442 - 910			
Дорожные ограждения и направляющие устройства справа		На разделительной															
Тротуары справа		На обочине		10 (53) 000 - 312		10 (53) 457 - 627		628 - 645 (17 м) а/д ш 10 м		10 (53) 716 - 910							

Проект организации дорожного движения  
 М-3 "Украина" Москва-Калуга-Брянск-граница с Украиной  
 350,049-351,048

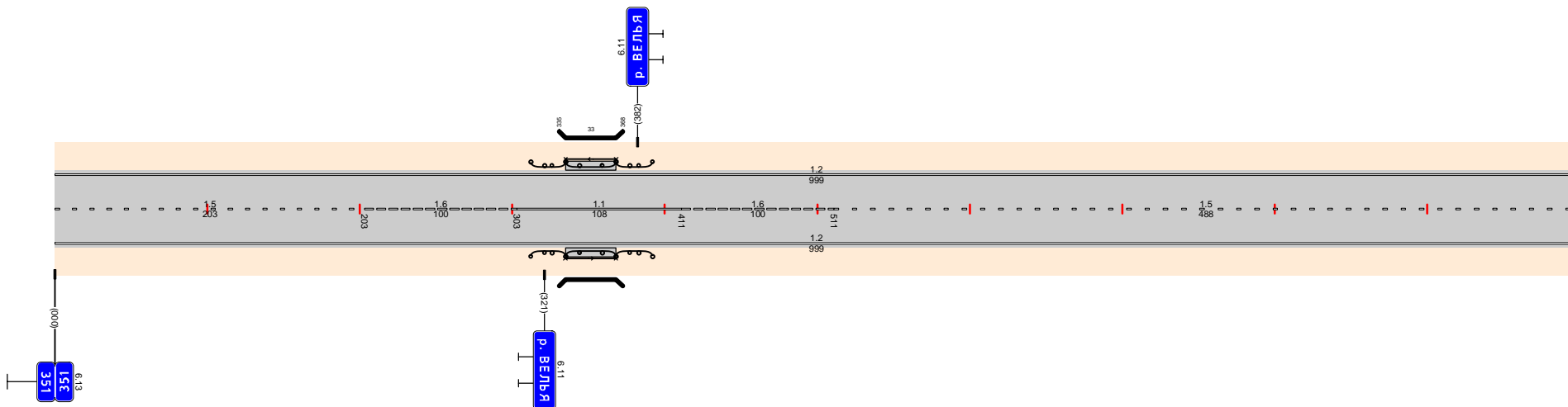
Тротуары следа	12 000 - 999
Дорожные ограждения и направляющие устройства следа	На обочине
	На разделительной
Дорожная разметка следа	12 000 - 999
Элементы в плане	
Продольный профиль	



Дорожная разметка справа	Осевая линия	15 000 - 999
	1-я от осевой	12 000 - 999
Дорожные ограждения и направляющие устройства справа	На разделительной	
	На обочине	
Тротуары справа		

Проект организации дорожного движения  
 М-3 "Украина" Москва-Калуга-Брянск-граница с Украиной  
 351,048-352,047

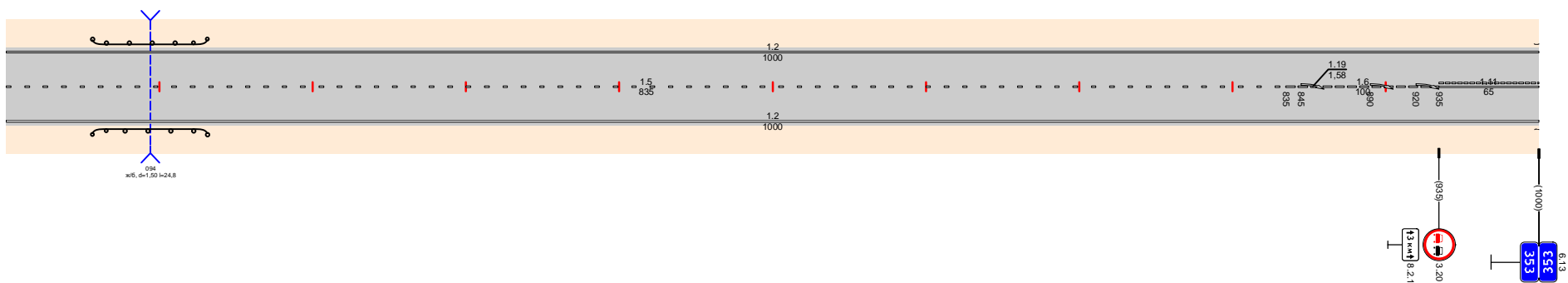
Тротуары слева		335 - 368 (33 м) а/б. ш. 1,0 м
Дорожные ограждения и направляющие устройства слева	На обочине	0,0 (0,3) 312 - 335 1,0 (0,3) 335 - 368 0,0 (0,3) 368 - 392
	На разделительной	0,0 (0,3) 312 - 335 1,0 (0,3) 335 - 368
Дорожная разметка слева	12 000 - 999	
Элементы в плане		
Продольный профиль		



Дорожная разметка справа	Осевая линия	15 000 - 203	16 203 - 303	11 303 - 411	16 411 - 511	15 511 - 999
	1-я от осевой	12 000 - 999				
Дорожные ограждения и направляющие устройства справа	На разделительной					
	На обочине	0,0 (0,3) 312 - 335 1,0 (0,3) 335 - 368 0,0 (0,3) 368 - 392	1,0 (0,3) 335 - 368 0,0 (0,3) 368 - 392	1,0 (0,3) 335 - 368 0,0 (0,3) 368 - 392	1,0 (0,3) 335 - 368 0,0 (0,3) 368 - 392	1,0 (0,3) 335 - 368 0,0 (0,3) 368 - 392
Тротуары справа	335 - 368 (33 м) а/б. ш. 1,0 м					

Проект организации дорожного движения  
 М-3 "Украина" Москва-Калуга-Брянск-граница с Украиной  
 352,047-353,047

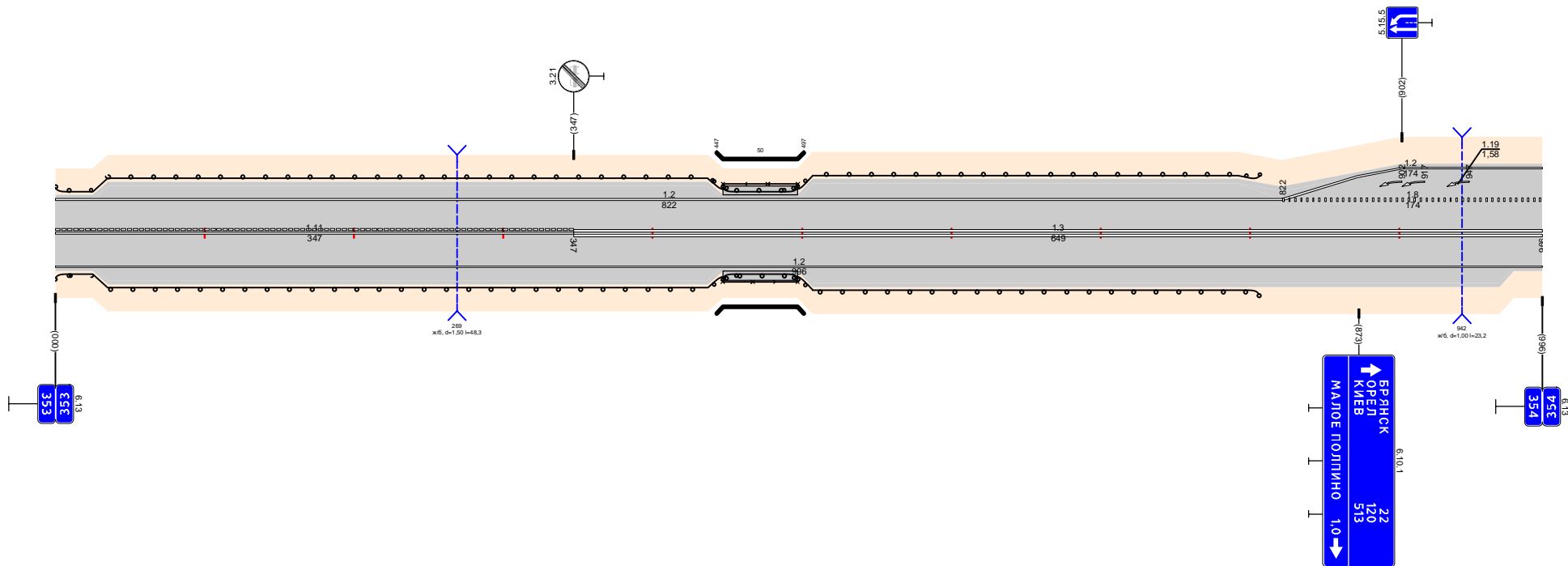
Тротуары слева	Дорожные ограждения и направляющие устройства слева	10 638 086 - 131	20 997 1000
На обочине	На разделительной		
Дорожная разметка слева	Элементы в плане	12 000 - 1000	
Продольный профиль			



Дорожная разметка справа	Осевая линия	15 000 - 835	16 835 - 925	111 925 - 1000
Дорожные ограждения и направляющие устройства справа	1-я от осевой	12 000 - 1000		
Тротуары справа	На разделительной	111 638 086 - 131	20 997 1000	10
	На обочине			

Проект организации дорожного движения  
 М-3 "Украина" Москва-Калуга-Брянск-граница с Украиной  
 353,047-354,043

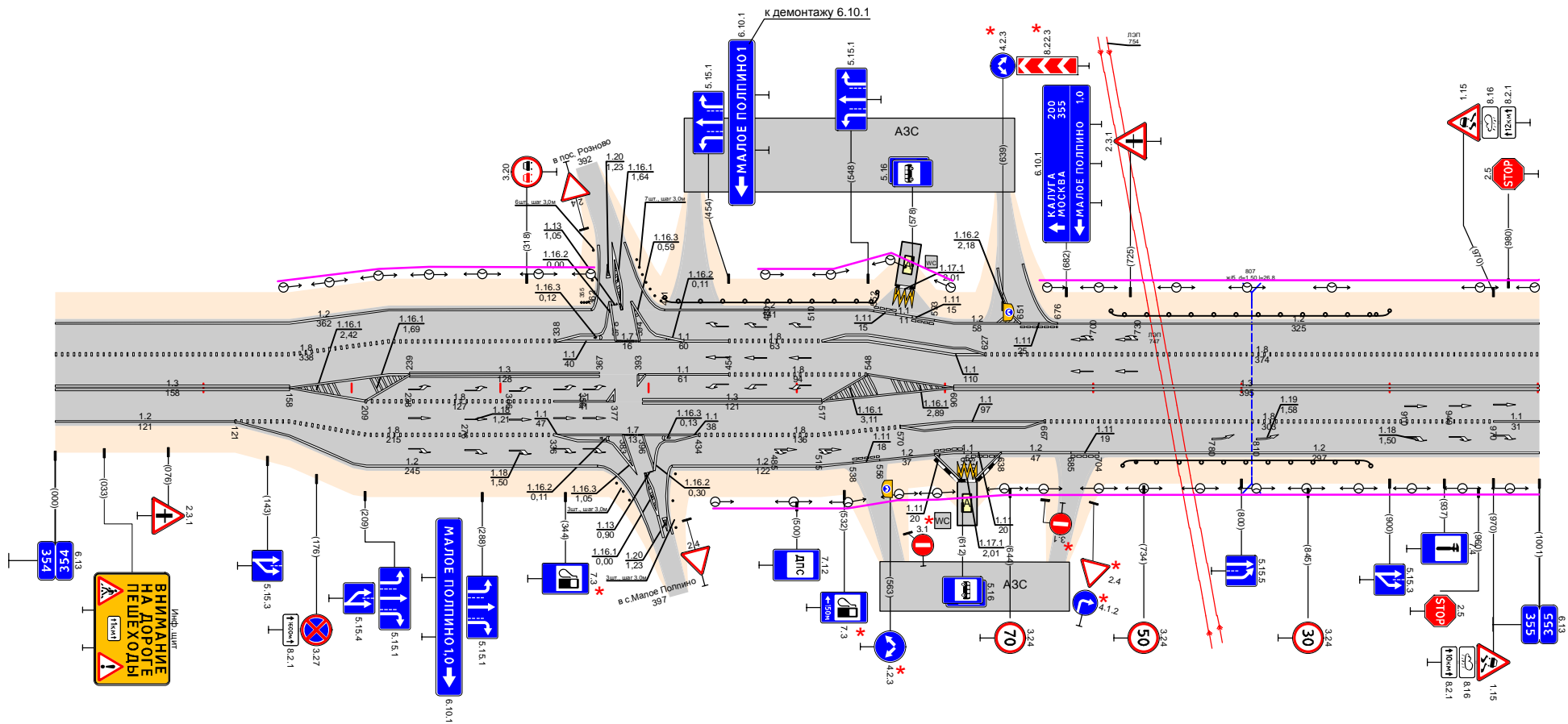
Тротуары слева	Дорожные ограждения и направляющие устройства слева	На обочине	до (вз) 000 - 447	447 - 497 (50 м) а/в ш 10 м	до (вз) 497 - 806	
Дорожная разметка слева	На разделительной	2-я от осевой			12 822 - 996	
	1-я от осевой				18 822 - 996	
Элементы в плане	Продольный профиль					



Дорожная разметка справа	Осевая линия	11 000 - 347	12 347 - 996	
	1-я от осевой		12 000 - 996	
Дорожные ограждения и направляющие устройства справа	На разделительной			
Тротуары справа	На обочине	до (вз) 000 - 447	447 - 497 (50 м) а/в ш 10 м	до (вз) 497 - 806

Проект организации дорожного движения  
 М-3 "Украина" Москва-Калуга-Брянск-граница с Украиной  
 354,043-355,044

Дорожная разметка слева	На обочине										
	На разделительной										
	4-я от осевой										
	3-я от осевой										
Элементы в плане	1-я от осевой	000 - 338	338 - 378	378 - 394	394 - 454	454 - 517	517 - 627	627 - 1001			
	2-я от осевой										
	3-я от осевой										
Продольный профиль											

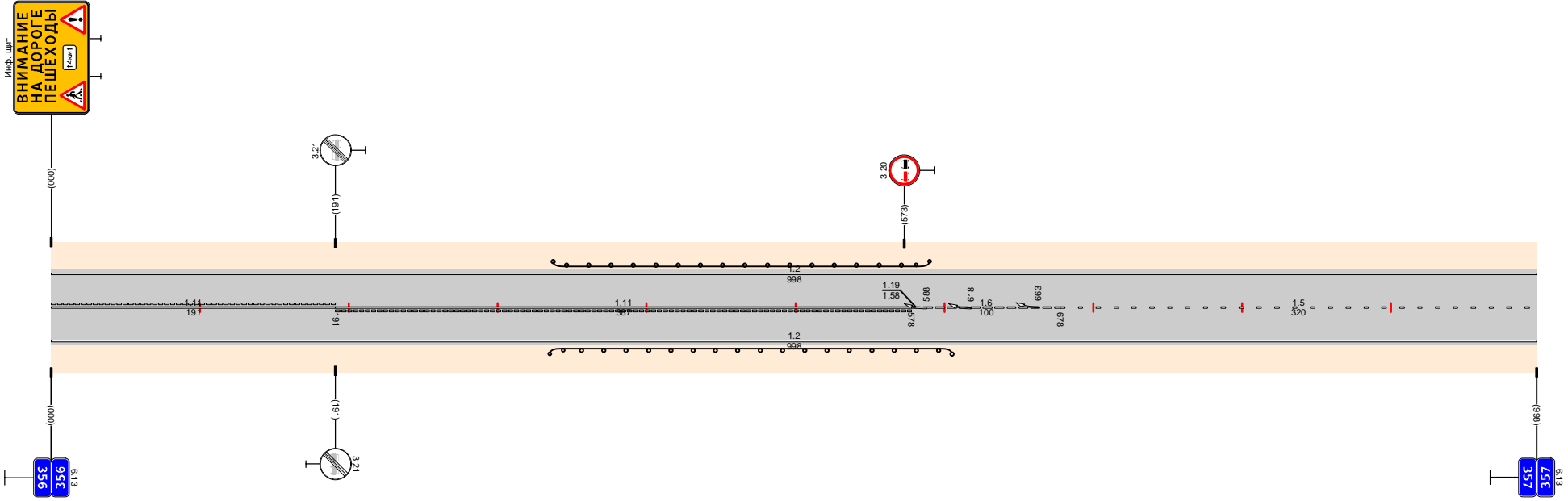


Дорожная разметка справа	Осевая линия	13	13				13				13
	1-я от осевой	000 - 121	121 - 336	336 - 383	383 - 396	396 - 434	434 - 570	570 - 667	667 - 970	970 - 1001	
	2-я от осевой										
	3-я от осевой										
Дорожные ограждения и направляющие устройства справа	На разделительной										
	На обочине										
Тротуары справа											



Тротуары следа	На обочине	10 (50) 337 - 590
Дорожные ограждения и направляющие устройства следа	На разделительной	
Дорожная разметка следа		12 000 - 998
Элементы в плане		
Продольный профиль		

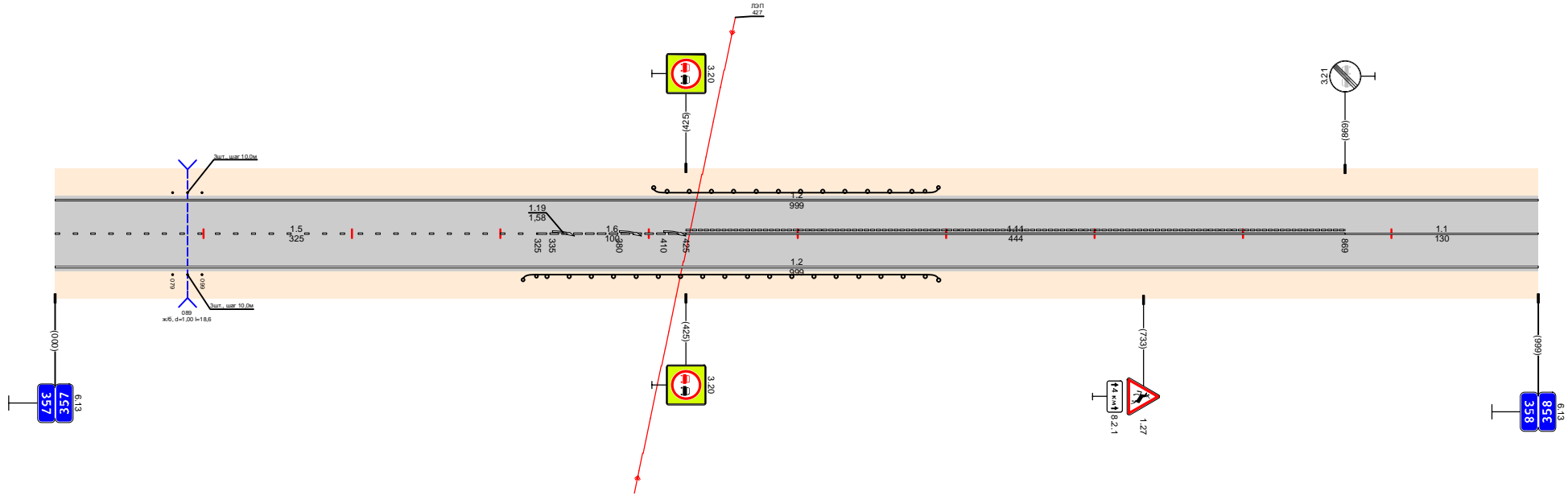
Проект организации дорожного движения  
 М-3 "Украина" Москва-Калуга-Брянск-граница с Украиной  
 356,041-357,039



Дорожная разметка справа	Осевая линия	111 000 - 191	111 191 - 578	16 578 - 678	15 678 - 998
	1-я от осевой			12 000 - 998	
Дорожные ограждения и направляющие устройства справа	На разделительной				
	На обочине			10 (50) 335 - 605	
Тротуары справа					

Проект организации дорожного движения  
 М-3 "Украина" Москва-Калуга-Брянск-граница с Украиной  
 357,039-358,038

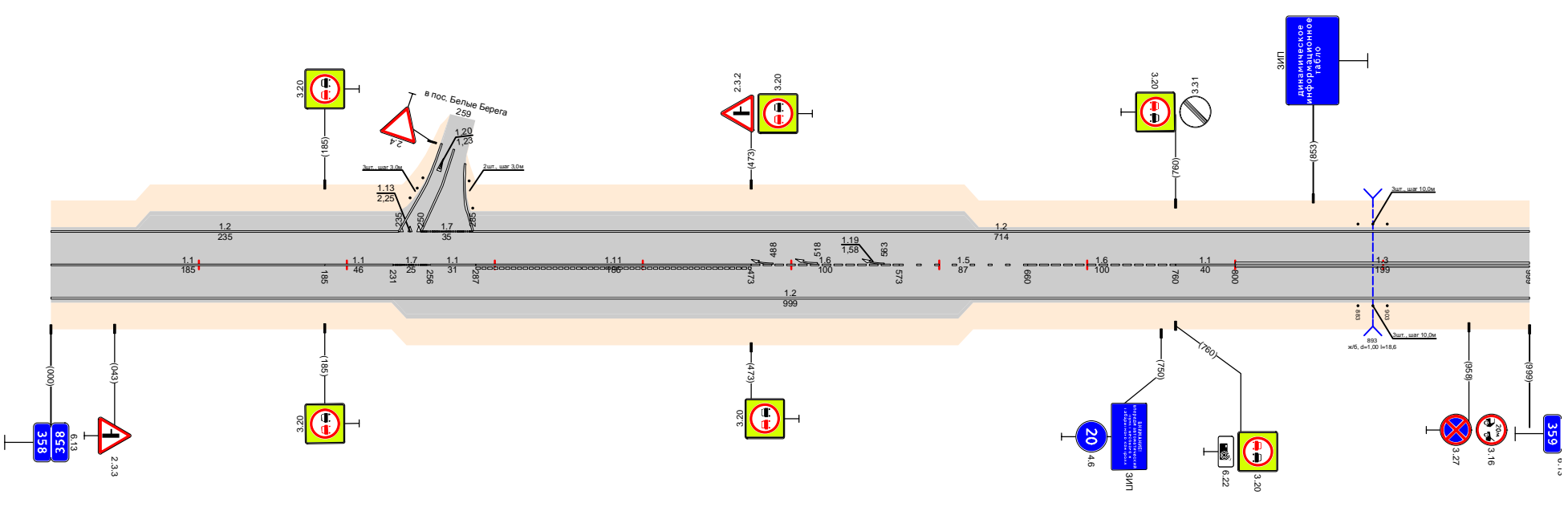
Тротуары следа	На обочине	10 (50) 079 - 094	10 (50) 403 - 595
Дорожные ограждения и направляющие устройства следа	На разделительной		
Дорожная разметка следа	Элементы в плане	12 000 - 999	
Продольный профиль			



Дорожная разметка справа	Осевая линия	15 000 - 325	16 325 - 425	111 425 - 869	11 869 - 999
	1-я от осевой	12 000 - 999			
Дорожные ограждения и направляющие устройства справа	На разделительной				
Тротуары справа	На обочине	10 (50) 079 - 094	10 (50) 315 - 595		

Тротуары слева										L(м) 883 - 904			
Дорожные ограждения и направляющие устройства слева	На обочине												
	На разделительной												
Дорожная разметка слева	12	12	17	12	12	12	12	12	12	12	12	12	
Элементы в плане													
Продольный профиль													

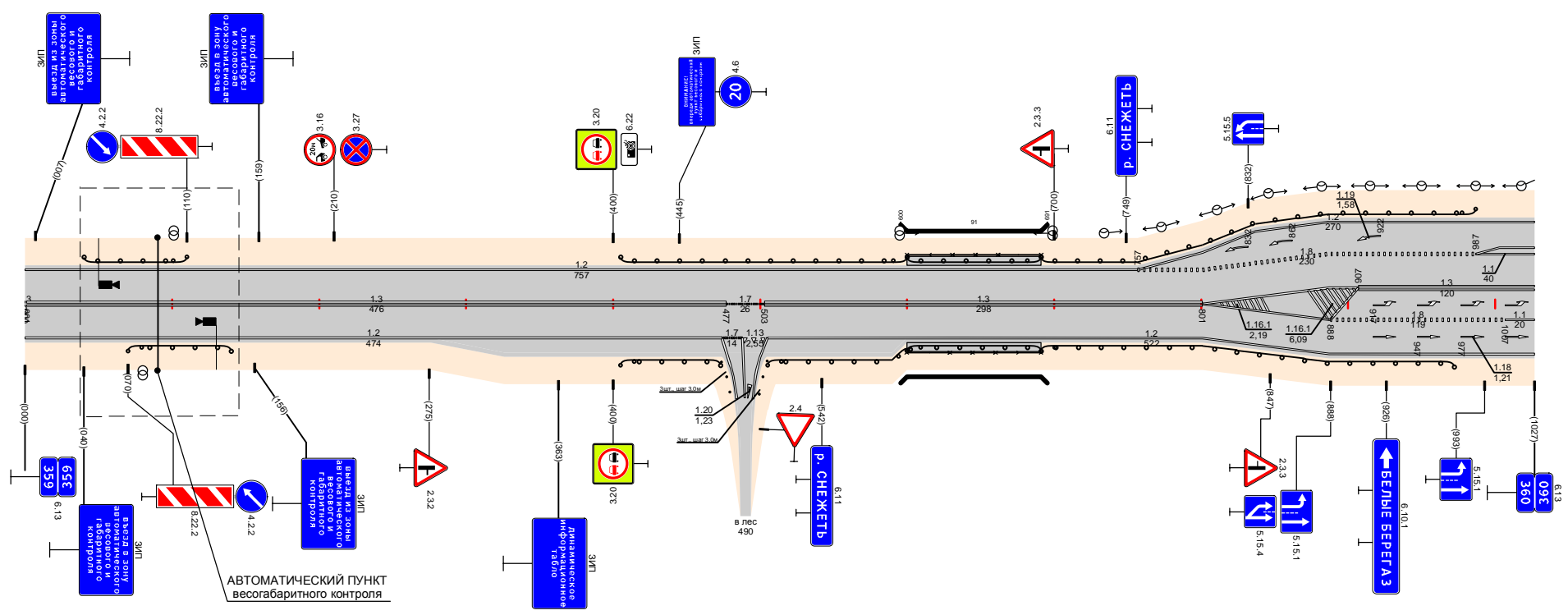
Проект организации дорожного движения  
 М-3 "Украина" Москва-Калуга-Брянск-граница с Украиной  
 358,038-359,037



Дорожная разметка справа	Осевая линия	11	11	17	11	11	16	15	16	11	13
	1-я от осевой	000 - 185	185 - 231	231 - 256	256 - 287	287 - 473	473 - 573	573 - 660	660 - 760	760 - 800	800 - 999
Дорожные ограждения и направляющие устройства справа	На разделительной										
	На обочине										
Тротуары справа											
											L(м) 883 - 904

Проект организации дорожного движения  
 М-3 "Украина" Москва-Калуга-Брянск-граница с Украиной  
 359,037-360,064

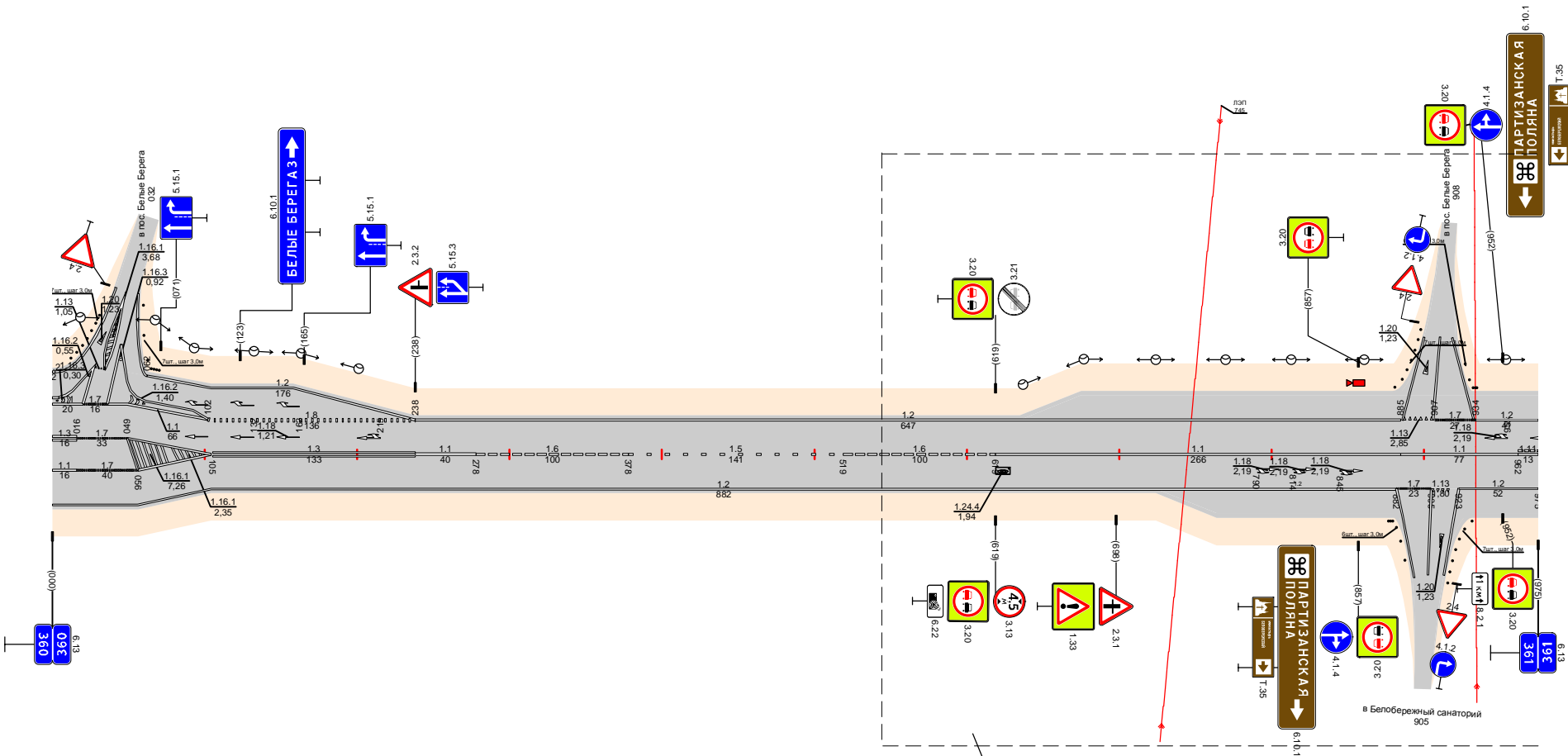
Тротуары слева		Дорожные ограждения и направляющие устройства слева		Дорожная разметка слева		Тротуары справа	
На обочине		На разделительной		2-я от осевой		На обочине	
до (53) 040 - 110		до (53) 040 - 110		до (53) 405 - 600		до (53) 600 - 691	
до (53) 405 - 600		до (53) 600 - 691		до (53) 691 - 987		до (53) 691 - 987	
12 000 - 757		12 757 - 1027		11 987 - 1027			
Элементы в плане		Элементы в плане		Элементы в плане		Элементы в плане	
Продольный профиль		Продольный профиль		Продольный профиль		Продольный профиль	



Дорожная разметка справа	Осевая линия	13 001 - 477		1,7 477 - 503		13 503 - 801		13 907 - 1027	
	1-я от осевой	12 000 - 474		1,7 474 - 488		12 488 - 505		11 888 - 1007	
Дорожные ограждения и направляющие устройства справа	На разделительной	до (53) 070 - 140		до (53) 405 - 473		до (53) 505 - 600		до (53) 691 - 972	
	На обочине	до (53) 070 - 140		до (53) 405 - 473		до (53) 505 - 600		до (53) 691 - 972	
Тротуары справа		до (53) 070 - 140		до (53) 405 - 473		до (53) 505 - 600		до (53) 691 - 972	

Проект организации дорожного движения  
 М-3 "Украина" Москва-Калуга-Брянск-граница с Украиной  
 360,064-361,039

Тротуары слева		1/10										1/10		
Дорожные ограждения и направляющие устройства слева		0,67 - 0,70										0,67 - 0,70		
Дорожная разметка слева	На обочине													
	На разделительной													
	3-я от осевой													
Элементы в плане	1-я от осевой	11	17	11	12	18	12	113	17	12				
	2-я от осевой	0,00	0,20	0,36 - 10,2	0,62 - 238	1,02 - 238	238 - 685	887	907 - 924	924 - 975				
Продольный профиль	1-я от осевой	a=0										a=1		

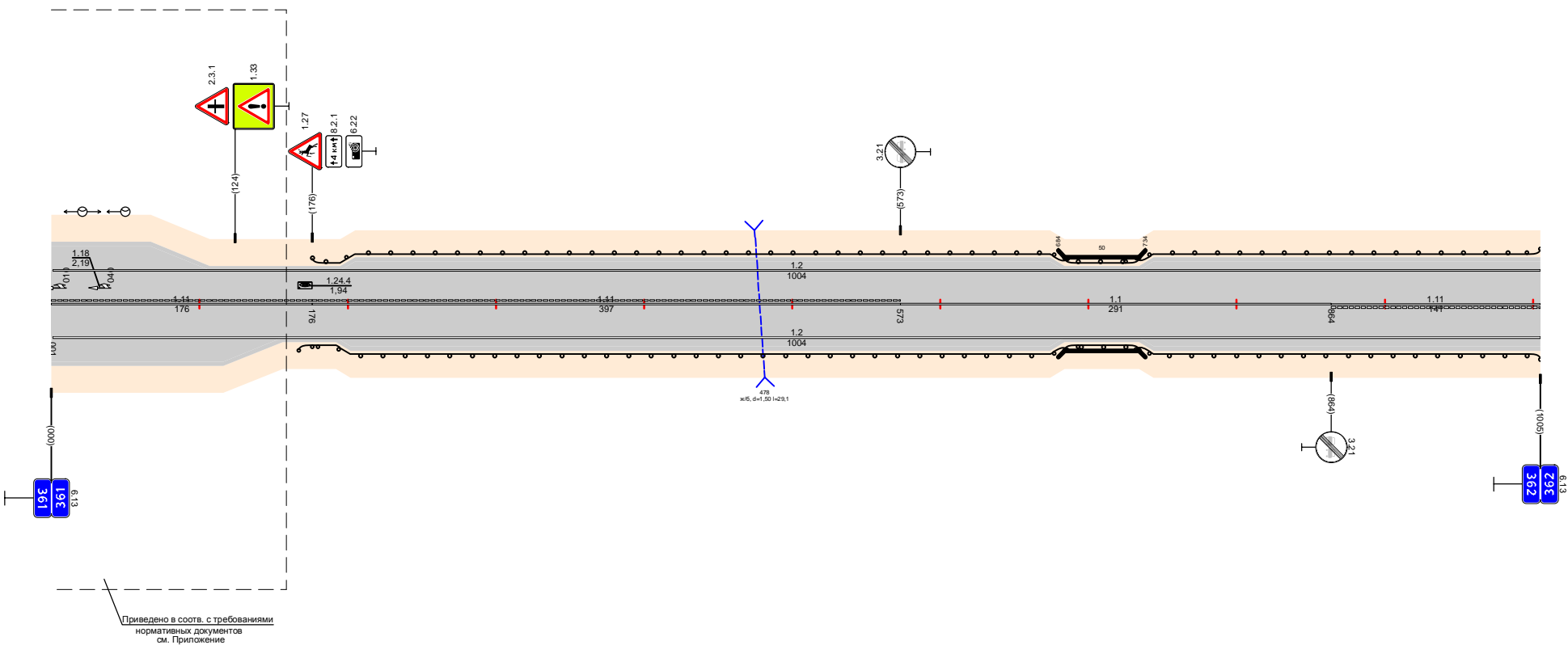


Приведено в соотв. с требованиями нормативных документов см. Приложение

Дорожная разметка справа	Осевая линия	15	17	13	11	16	15	16	11	11	111
	1-я от осевой	0,00	0,16 - 0,49	1,05 - 238	238 - 278	278 - 378	378 - 519	519 - 619	619 - 885	885 - 922	922 - 975
Дорожные ограждения и направляющие устройства справа	На разделительной	0,67 - 0,70									
	На обочине	0,67 - 0,70									
Тротуары справа		0,67 - 0,70									

Тротуары следа	На обочине	10 (50) 176 - 684	10 (50) 684 - 734	10 (50) 734 - 1005
Дорожные ограждения и направляющие устройства следа	На разделительной			
Дорожная разметка следа		12 001 - 684		12 684 - 1005
Элементы в плане				
Продольный профиль		L-61	L-90	L-90

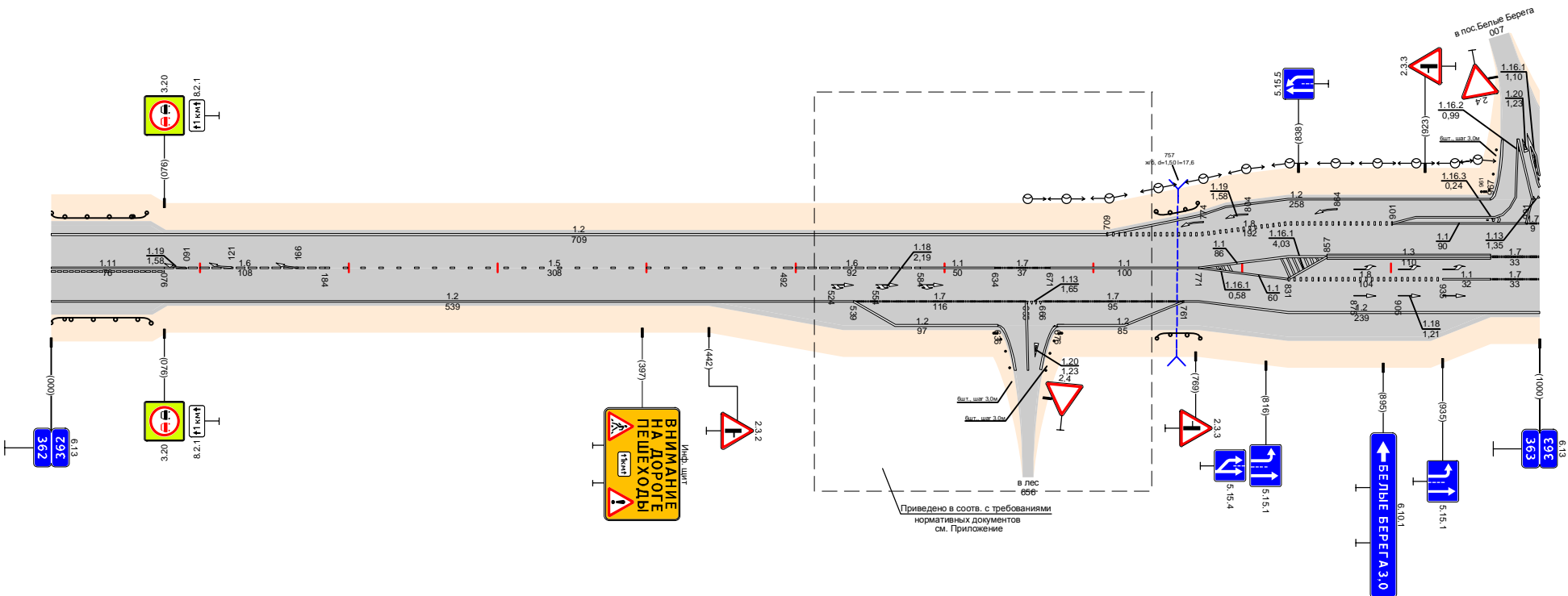
Проект организации дорожного движения  
 М-3 "Украина" Москва-Калуга-Брянск-граница с Украиной  
 361,039-362,044



Дорожная разметка справа	Осевая линия	111 000 - 176	111 176 - 573	111 573 - 864	111 864 - 1005
	1-я от осевой			12 001 - 1005	
Дорожные ограждения и направляющие устройства справа	На разделительной				
	На обочине		10 (50) 167 - 684	10 (50) 684 - 734	10 (50) 734 - 1005
Тротуары справа					

Проект организации дорожного движения  
 М-3 "Украина" Москва-Калуга-Брянск-граница с Украиной  
 362,044-363,044

Тротуары слева	До 159 000 - 064	20159 743 - 771	1/0	81 - 91
Дорожные ограждения и направляющие устройства слева	На обочине			
	На разделительной			
Дорожная разметка слева	2-я от осевой	12 000 - 709	12 709 - 967	11 901 - 991
	1-я от осевой		1,8 709 - 901	991 000
Элементы в плане				
Продольный профиль				

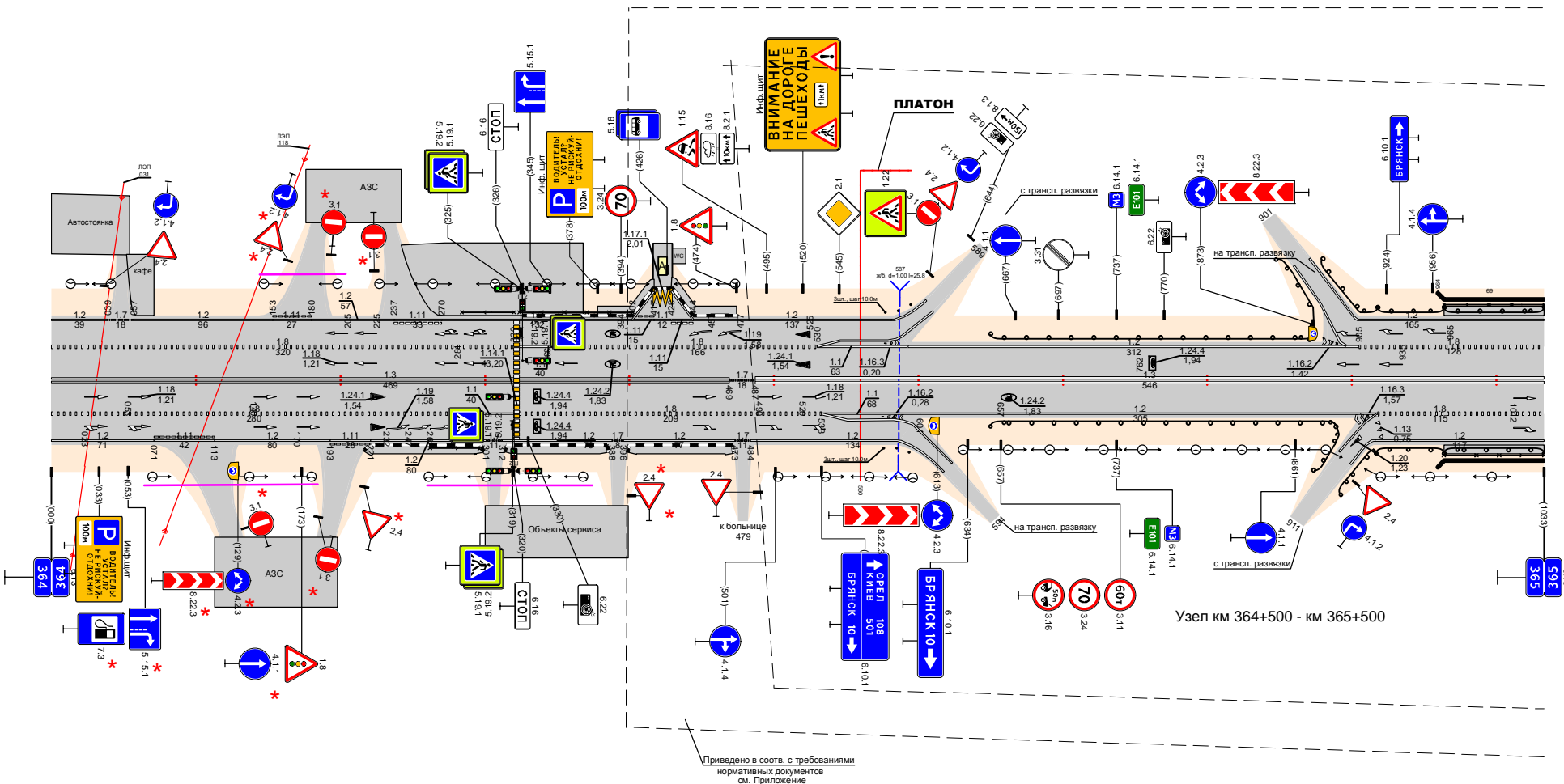


Дорожная разметка справа	Осевая линия	11 000 - 076	16 076 - 184	15 184 - 492	16 492 - 584	11 584 - 634	17 634 - 671	11 671 - 771	13 857 - 967	17 967 - 1000
	1-я от осевой			12 000 - 539		17 539 - 655	17 655 - 666	17 666 - 761	18 831 - 935	11 935 - 967
	2-я от осевой					12 539 - 636		12 676 - 761	12 761 - 1000	17 967 - 1000
Дорожные ограждения и направляющие устройства справа	На разделительной									
	На обочине	До 159 000 - 067								
Тротуары справа							1/0 642 - 644	1/0 642 - 672	До 159 743 - 772	



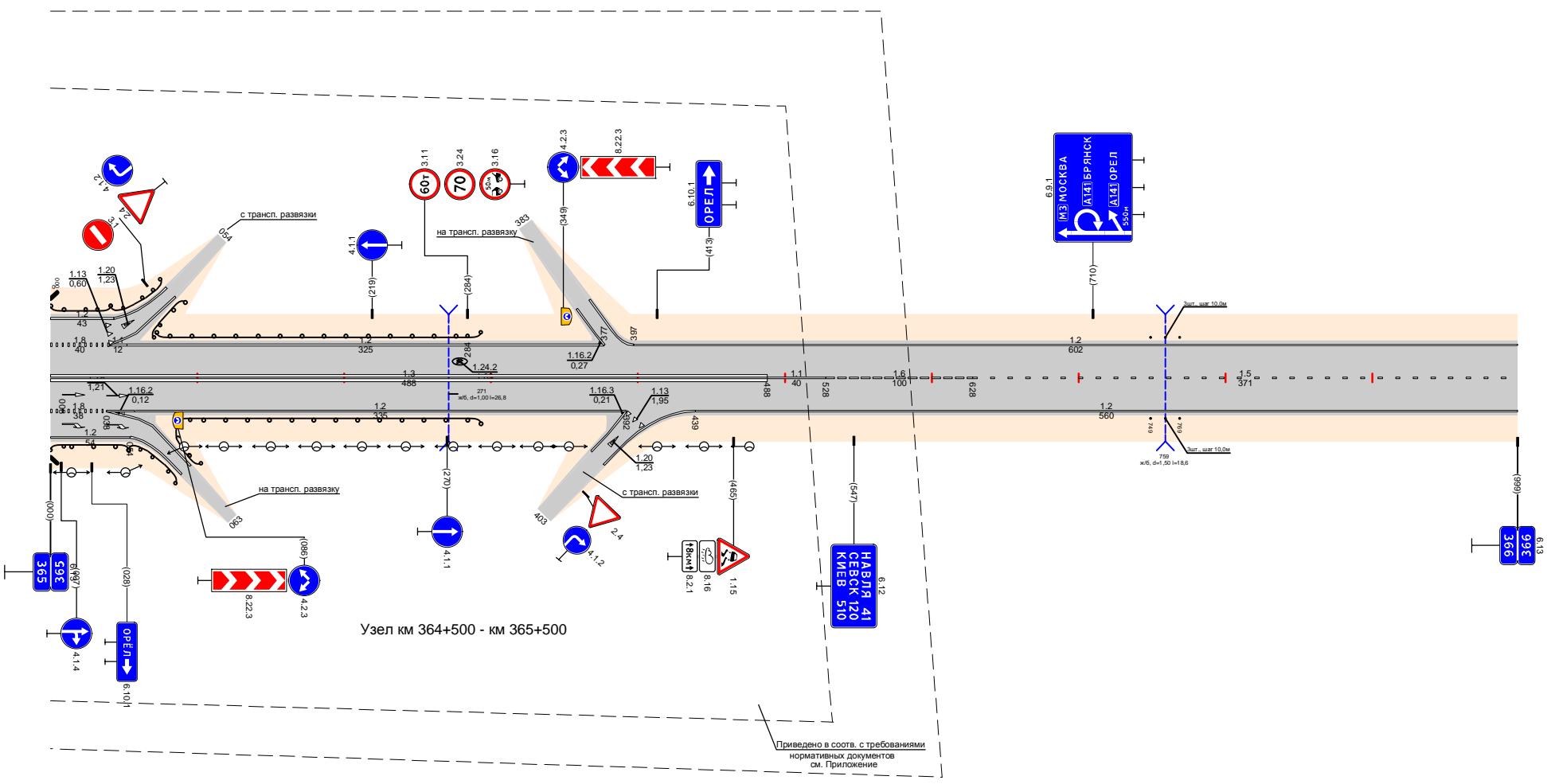
**Проект организации дорожного движения  
М-3 "Украина" Москва-Калуга-Брянск-граница с Украиной  
364,036-365,069**

Тротуары слева		010-0 284 - 320		070-0 324 - 402		См(3) 377 - 599		20 (БЗ) 650 - 874		20 (БЗ) 918 - 964		70 (БЗ) 964 - 1033 100-1 964 - 1033	
Дорожные ограждения и направляющие устройства слева		На обочине		На разделительной		4-я от осевой		117,1 416 429					
Дорожная разметка слева		3-я от осевой		2-я от осевой		1-я от осевой							
Элементы в плане		1,2 000 - 039		1,2 057 - 153		1,2 180 - 237		1,2 237 - 270		1,2 270 - 402		1,2 444 - 581	
Продольный профиль		1,2 000 - 320		1,1 324 - 364		1,1 364 - 530		1,1 530 - 593		1,2 593 - 905		1,2 905 - 1033	



Проект организации дорожного движения  
 М-3 "Украина" Москва-Калуга-Брянск-граница с Украиной  
 365,069-366,068

Тротуары слева	Дорожные ограждения и направляющие устройства слева	На обочине 000 - 041	12 000 - 043	11 040 - 042	12 052 - 377	12 397 - 999	См. [2] 49 - 764
Дорожная разметка слева	На разделительной	2-я от осевой 000 - 043	1-я от осевой 000 - 040				
Элементы в плане	Продольный профиль						



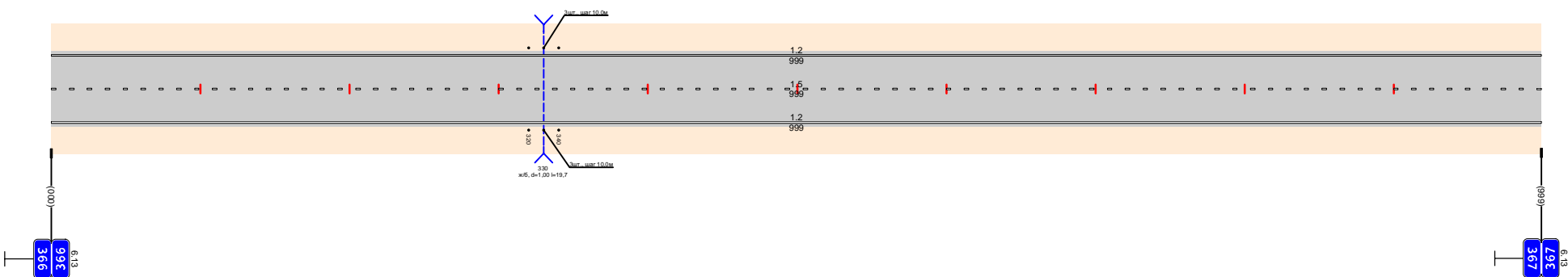
Узел км 364+500 - км 365+500

Приведено в соотв. с требованиями  
 нормативных документов  
 см. Приложение

Дорожная разметка справа	Осевая линия	13 000 - 488	11 488 - 528	16 528 - 628	15 628 - 999
	1-я от осевой	18 000 - 038	12 057 - 392		12 439 - 999
	2-я от осевой	17 038 - 054			
Дорожные ограждения и направляющие устройства справа	На разделительной	12 000 - 054			
	На обочине	12 000 - 053	12 054 - 293		См. [2] 49 - 764
Тротуары справа					

Проект организации дорожного движения  
 М-3 "Украина" Москва-Калуга-Брянск-граница с Украиной  
 366,068-367,067

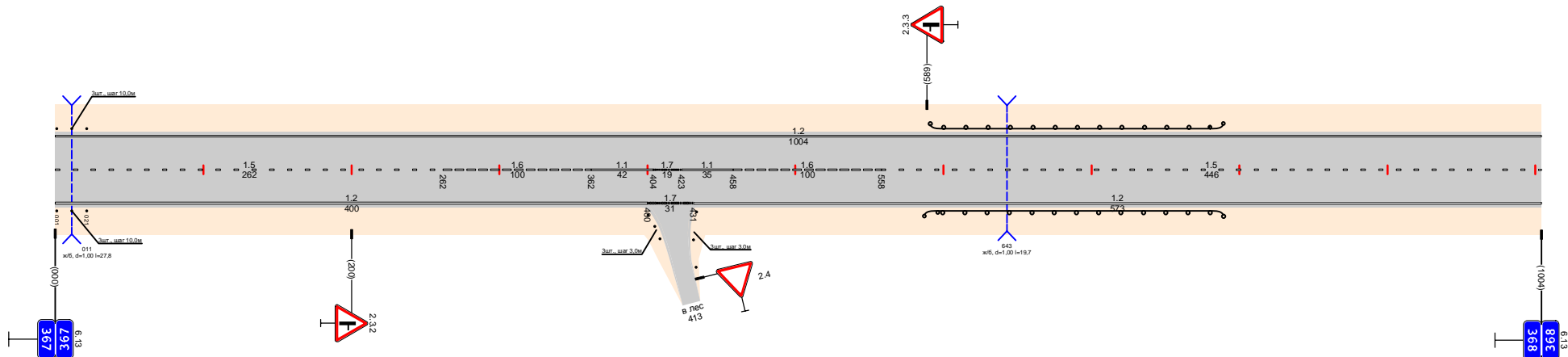
Тротуары слева	На обочине	Л(т(2)) 220 - 340
Дорожные ограждения и направляющие устройства слева	На разделительной	
Дорожная разметка слева		12 000 - 999
Элементы в плане		
Продольный профиль		



Дорожная разметка справа	Осевая линия	15 000 - 999
	1-я от осевой	12 000 - 999
Дорожные ограждения и направляющие устройства справа	На разделительной	
Тротуары справа	На обочине	Л(т(2)) 220 - 340

Проект организации дорожного движения  
 М-3 "Украина" Москва-Калуга-Брянск-граница с Украиной  
 367,067-368,071

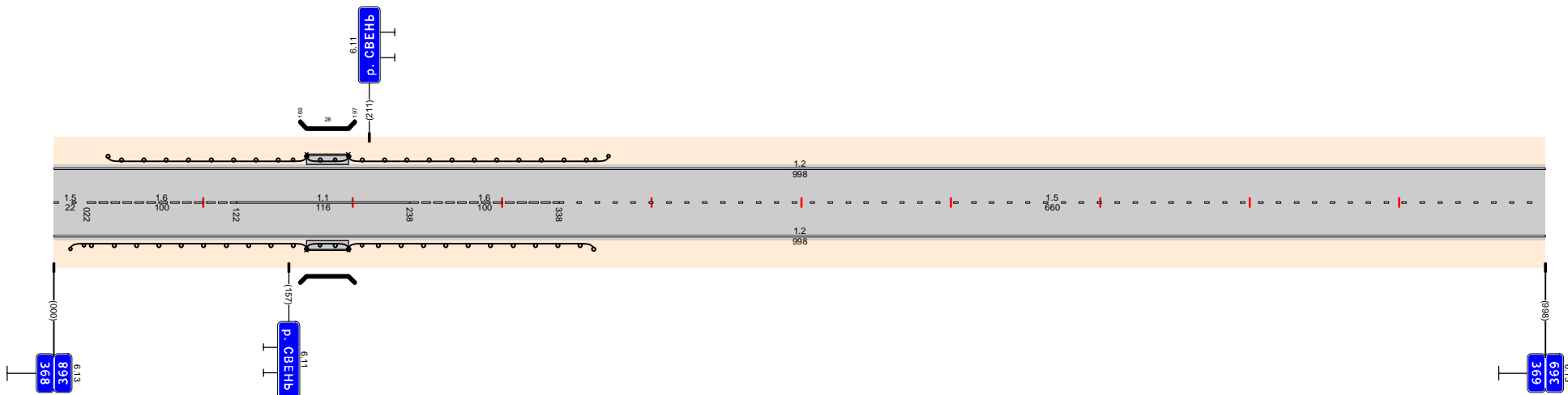
Тротуары слева	Л(ПЗ) 001 - 021	20 (15) 591 - 789
Дорожные ограждения и направляющие устройства слева	На обочине	
	На разделительной	
Дорожная разметка слева	12 000 - 1004	
Элементы в плане		
Продольный профиль		



Дорожная разметка справа	Осевая линия	15 000 - 262	16 262 - 362	17 362 - 404	17 404 - 423	11 423 - 458	16 458 - 558	15 558 - 1004
	1-я от осей	12 000 - 400		17 400 - 431	12 431 - 1004			
Дорожные ограждения и направляющие устройства справа	На разделительной							
	На обочине	Л(ПЗ) 001 - 021						П(ПЗ) 597 - 789
Тротуары справа								

Проект организации дорожного движения  
 М-3 "Украина" Москва-Калуга-Брянск-граница с Украиной  
 368,071-369,069

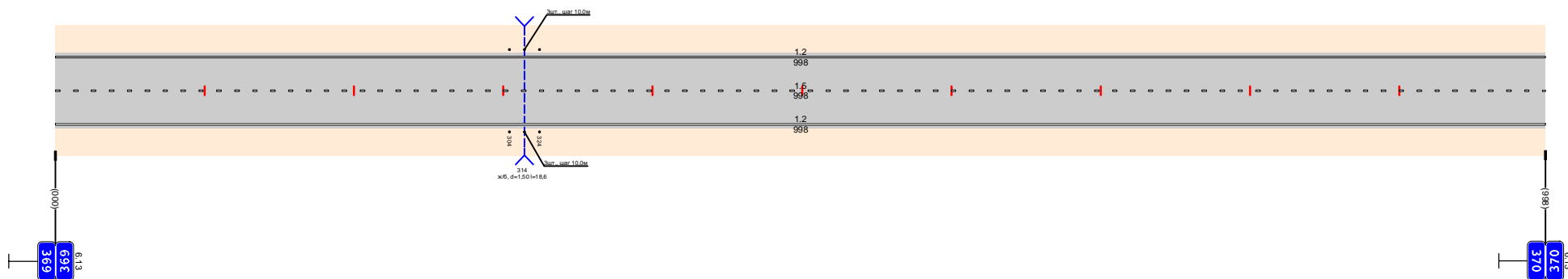
Тротуары слева		169 - 197 (28 м), а/д ш. 10 м	
Дорожные ограждения и направляющие устройства слева	На обочине	до (53) 036 - 169	до (53) 197 - 371
	На разделительной	до (53) 169 - 197	до (53) 197 - 197
Дорожная разметка слева	12 000 - 998		
Элементы в плане			
Продольный профиль			



Дорожная разметка справа	Осевая линия	13 000 - 022	16 022 - 122	11 122 - 238	16 238 - 338	15 338 - 998
	1-я от осевой	12 000 - 998				
Дорожные ограждения и направляющие устройства справа	На разделительной					
	На обочине	до (53) 011 - 169	до (53) 169 - 197	до (53) 197 - 361		
Тротуары справа	169 - 197 (28 м), а/д ш. 10 м					

Проект организации дорожного движения  
 М-3 "Украина" Москва-Калуга-Брянск-граница с Украиной  
 369,069-370,067

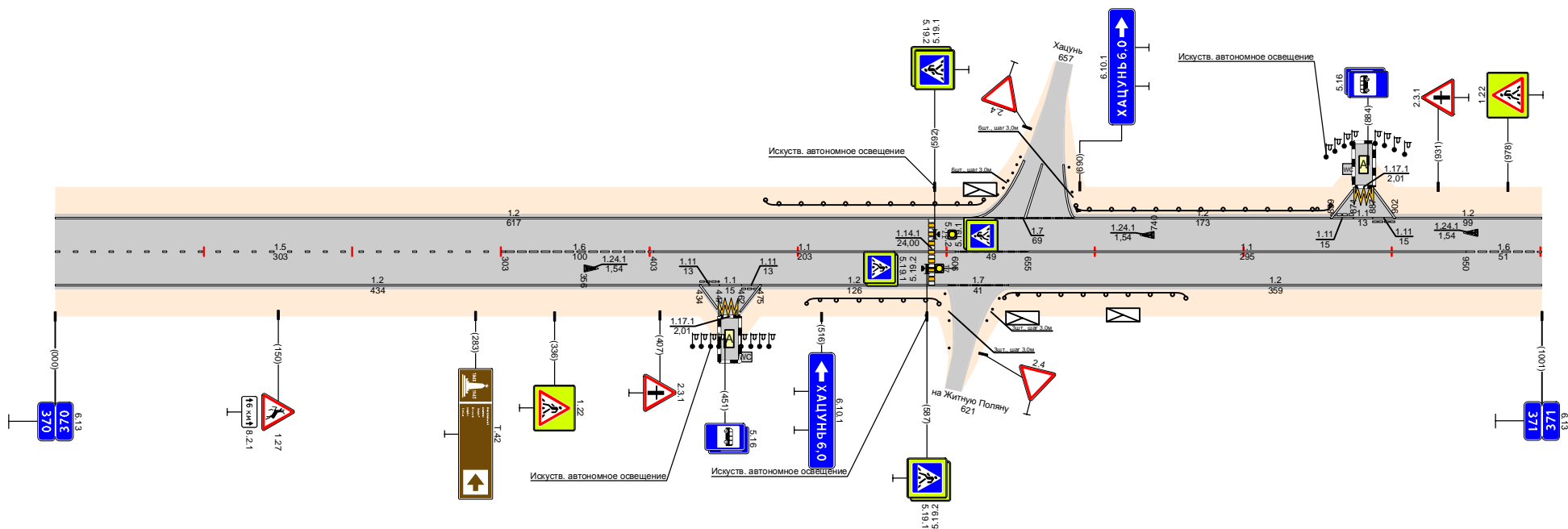
Тротуары слева	См. 10
Дорожные ограждения и направляющие устройства слева	На обочине
	На разделительной
Дорожная разметка слева	12 000 - 998
Элементы в плане	
Продольный профиль	



Дорожная разметка справа	Осевая линия	15 000 - 998
	1-я от осевой	12 000 - 998
Дорожные ограждения и направляющие устройства справа	На разделительной	
	На обочине	См. 10
Тротуары справа		

Проект организации дорожного движения  
 М-3 "Украина" Москва-Калуга-Брянск-граница с Украиной  
 370.067-371.068

Тротуары слева	На обочине	10 (59) 478 - 625	10 (50) 687 - 859
Дорожные ограждения и направляющие устройства слева	На разделительной		
	3-я от осевой		177,1 875 887
	2-я от осевой		
Дорожная разметка слева	1-я от осевой	12 000 - 617	17 617 - 686
	2-я от осевой		12 686 - 859
Элементы в плане		11 859 874	11 887 902
Продольный профиль		12 902 - 1001	

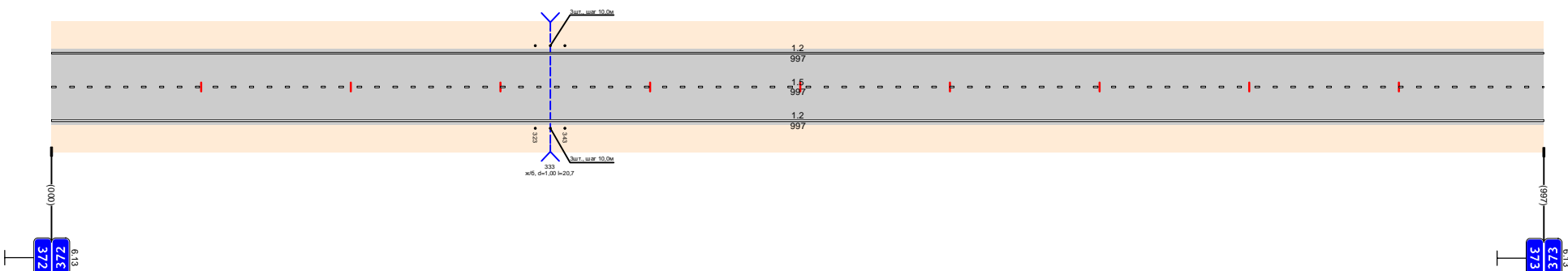


Дорожная разметка справа	Осевая линия	15 000 - 303	16 303 - 403	11 403 - 606	17 606 - 655	11 655 - 960	16 960 - 1001
	1-я от осевой	12 000 - 434		11 434 447	12 462 475	12 642 - 1001	
	2-я от осевой						
	3-я от осевой			177,1 887 899			
Дорожные ограждения и направляющие устройства справа	На разделительной						
	На обочине			10 (59) 506 - 595	10 (59) 639 - 761		
Тротуары справа							



Проект организации дорожного движения  
 М-3 "Украина" Москва-Калуга-Брянск-граница с Украиной  
 372,068-373,065

Тротуары следа	На обочине	1.0(0) 22 - 34
Дорожные ограждения и направляющие устройства следа	На разделительной	
Дорожная разметка следа		12 000 - 997
Элементы в плане		
Продольный профиль		

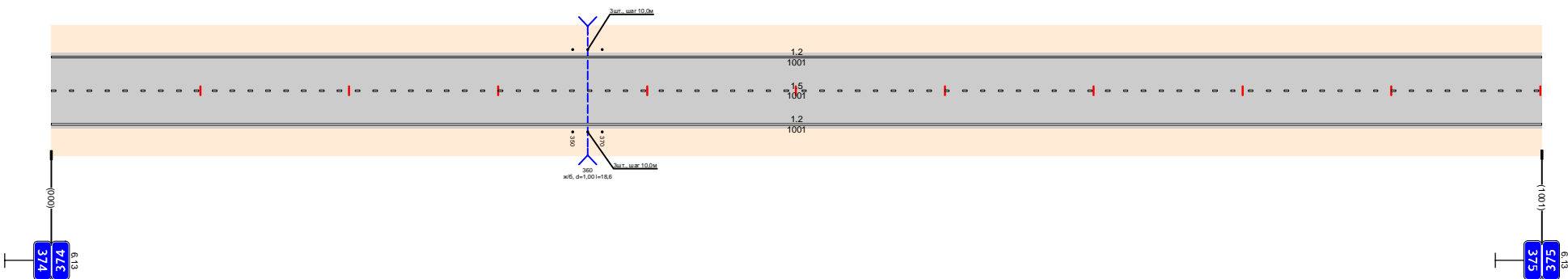


Дорожная разметка справа	Осевая линия	15 000 - 997
	1-я от осевой	12 000 - 997
Дорожные ограждения и направляющие устройства справа	На разделительной	
Тротуары справа	На обочине	1.0(0) 22 - 34



Проект организации дорожного движения  
 М-3 "Украина" Москва-Калуга-Брянск-граница с Украиной  
 374,066-375,067

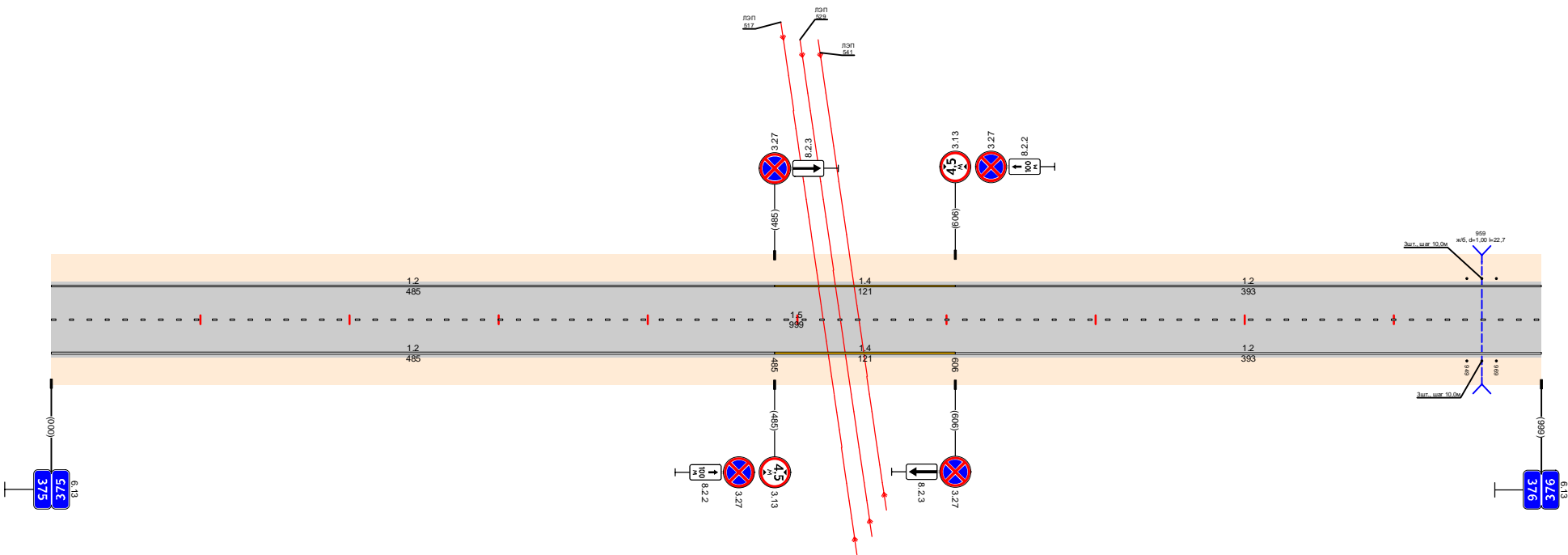
Тротуары слева	На обочине	Л(ц)З 890 - 374
Дорожные ограждения и направляющие устройства слева	На разделительной	
Дорожная разметка слева		12 000 - 1001
Элементы в плане		
Продольный профиль		



Дорожная разметка справа	Осевая линия	15 000 - 1001
	1-я от осевой	12 000 - 1001
Дорожные ограждения и направляющие устройства справа	На разделительной	
	На обочине	Л(ц)З 890 - 374
Тротуары справа		

Проект организации дорожного движения  
 М-3 "Украина" Москва-Калуга-Брянск-граница с Украиной  
 375,067-376,066

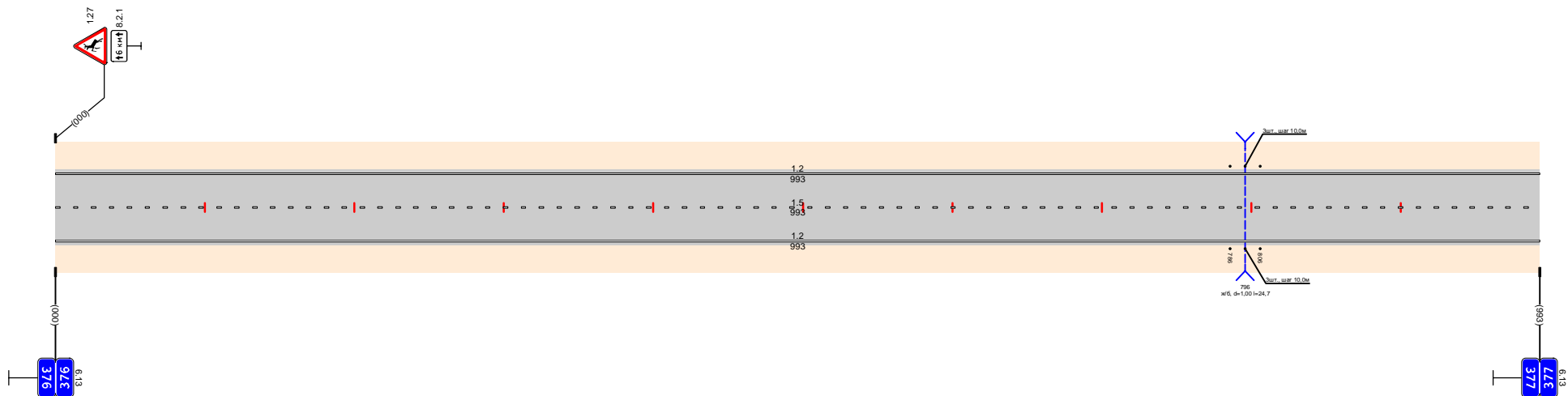
Тротуары слева				1,6(2) 249 - 964
Дорожные ограждения и направляющие устройства слева	На обочине			
	На разделительной			
Дорожная разметка слева	1,2 000 - 485	1,4 485 - 606	1,2 606 - 999	
Элементы в плане				
Продольный профиль				



Дорожная разметка справа	Осевая линия	1,5 000 - 999		
	1-я от осевой	1,2 000 - 485	1,4 485 - 606	1,2 606 - 999
Дорожные ограждения и направляющие устройства справа	На разделительной			
	На обочине			
Тротуары справа				1,6(2) 249 - 964

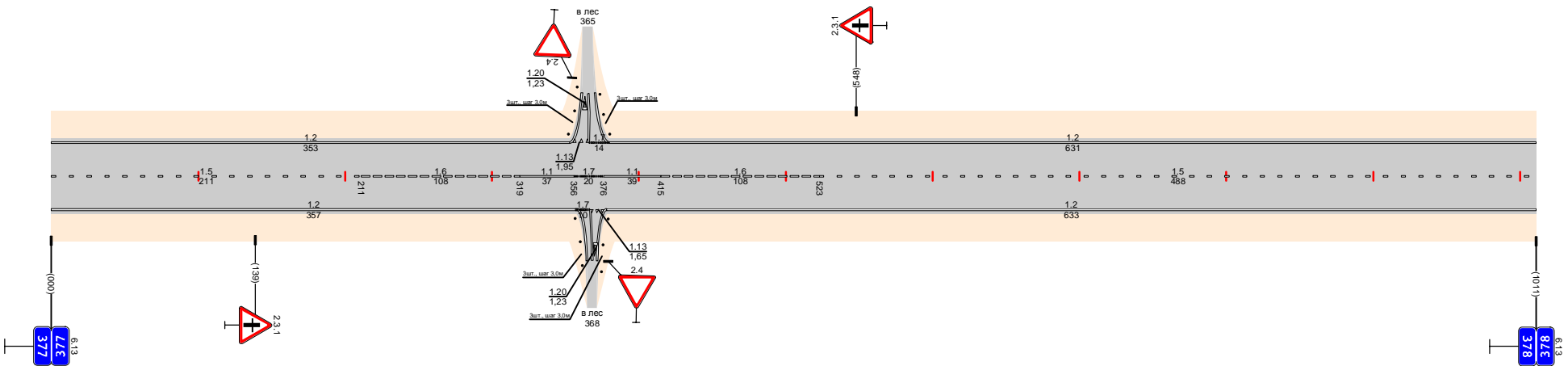
Проект организации дорожного движения  
 М-3 "Украина" Москва-Калуга-Брянск-граница с Украиной  
 376,066-377,059

Тротуары следа	12 000 - 993	ЛП/ДП 286 - 804
Дорожные ограждения и направляющие устройства следа		
На обочине		
На разделительной		
Дорожная разметка следа		
Элементы в плане		
Продольный профиль		



Проект организации дорожного движения  
 М-3 "Украина" Москва-Калуга-Брянск-граница с Украиной  
 377,059-378,070

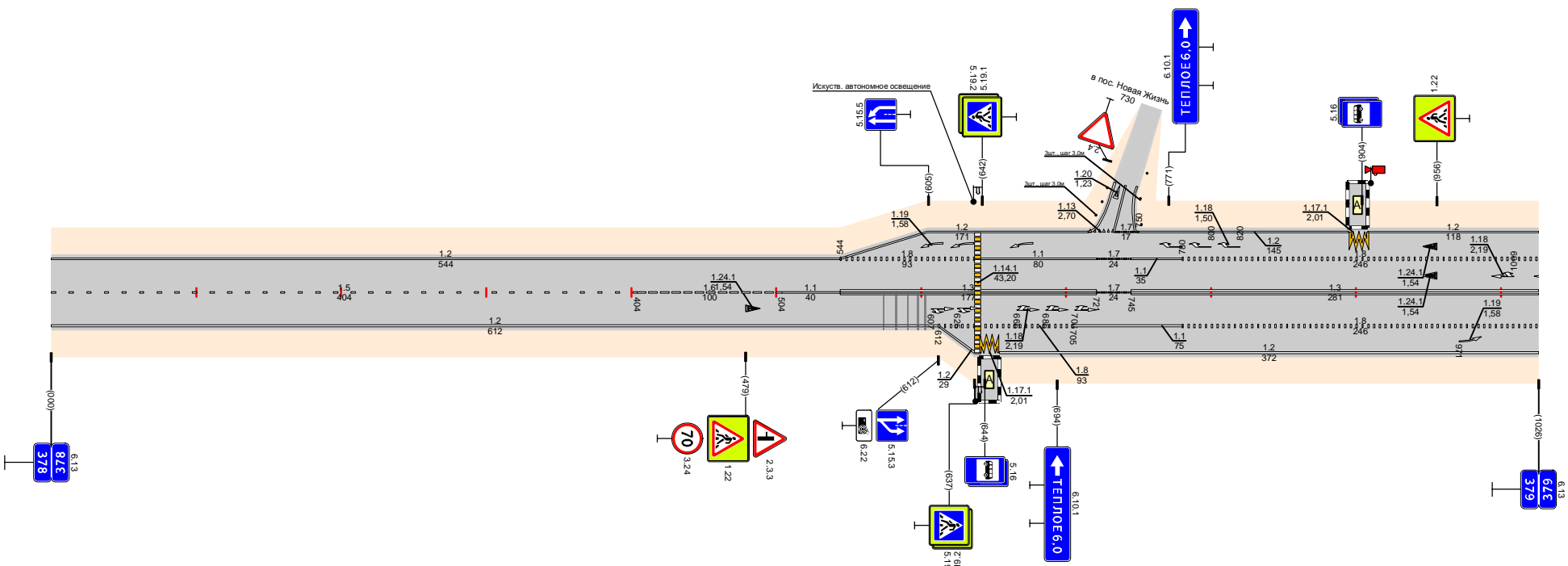
Тротуары следа	На обочине		
Дорожные ограждения и направляющие устройства следа	На разделительной		
Дорожная разметка следа	12 000 - 353	12 353 - 366 366 - 390	12 380 - 1011
Элементы в плане			
Продольный профиль			



Дорожная разметка справа	Осевая линия	15 000 - 211	16 211 - 319	11 319 - 356	17 356 - 376 376 - 415	16 415 - 523	15 523 - 1011
	1-я от осевой	12 000 - 357			12 378 - 1011		
Дорожные ограждения и направляющие устройства справа	На разделительной						
	На обочине						
Тротуары справа							

Проект организации дорожного движения  
 М-3 "Украина" Москва-Калуга-Брянск-граница с Украиной  
 378,070-379,096

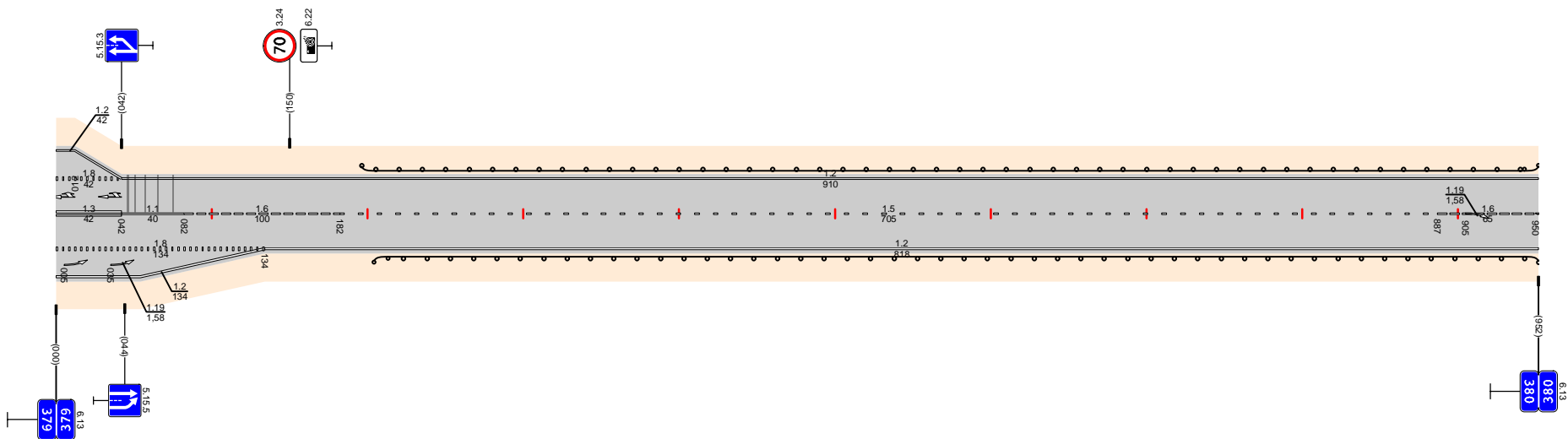
Тротуары слева													
Дорожные ограждения и направляющие устройства слева		На обочине											
Дорожная разметка слева		На разделительной											
		2-я от осевой											
		1-я от осевой											
Элементы в плане		L2 000 - 544											
Продольный профиль													



Дорожная разметка справа	Осевая линия	15 000 - 404				18 404 - 504		11 504 - 544		13 544 - 721			17 721 - 745		13 745 - 1026	
	1-я от осевой	12 000 - 612														
Дорожные ограждения и направляющие устройства справа	2-я от осевой	12 000 - 612						18 612 - 705		11 705 - 780		18 780 - 1026				
	На разделительной	12 612 - 641														
Тротуары справа		654 654														
		12 654 - 1026														

Проект организации дорожного движения  
 М-3 "Украина" Москва-Калуга-Брянск-граница с Украиной  
 379,096-380,048

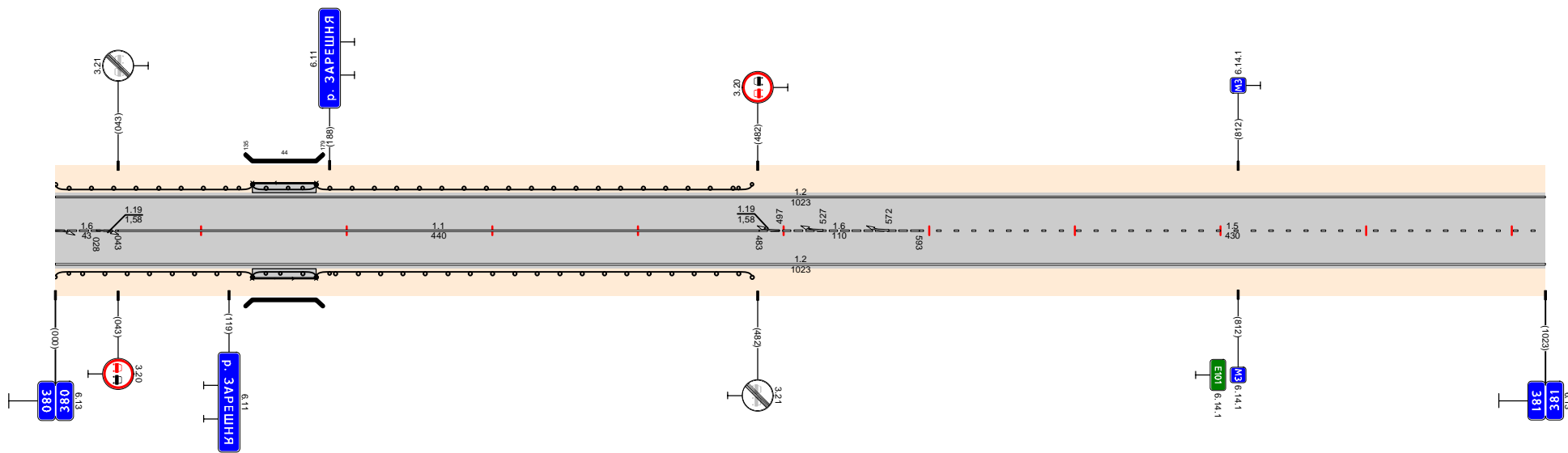
Тротуары слева	На обочине			20 (50) 196 - 952
Дорожная разметка слева	2-я от осевой	12 000 - 042		
	1-я от осевой	18 000 - 042		12 042 - 952
Элементы в плане				



Дорожная разметка справа	Осевая линия	13 000 - 042	11 042 - 082	16 082 - 182	15 182 - 887	16 887 - 952
	1-я от осевой		18 000 - 134		12 134 - 952	
	2-я от осевой		12 000 - 134			
Дорожные ограждения и направляющие устройства справа	На разделительной					
	На обочине				20 (50) 204 - 952	
Тротуары справа						

Проект организации дорожного движения  
 М-3 "Украина" Москва-Калуга-Брянск-граница с Украиной  
 380,048-381,071

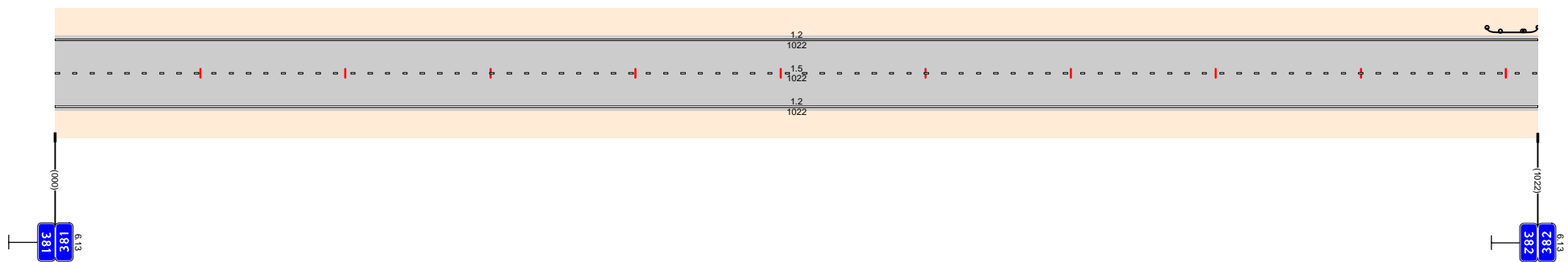
Тротуары слева	135 - 179 (44 м) а/б ш 1,0 м	179 (53) 135 - 179 010-2 135 - 179	20 (43) 179 - 478
Дорожные ограждения и направляющие устройства слева	На обочине		
	На разделительной		
Дорожная разметка слева	12 000 - 1023		
Элементы в плане			
Продольный профиль			



Дорожная разметка справа	Осевая линия	16 000 - 043	11 043 - 483	16 483 - 593	15 593 - 1023
	1-я от осевой	12 000 - 1023			
Дорожные ограждения и направляющие устройства справа	На разделительной				
	На обочине	20 (43) 000 - 135	70 (53) 135 - 179 010-2 135 - 179	20 (43) 179 - 478	
Тротуары справа	135 - 179 (44 м) а/б ш 1,0 м				

Тротуары следа	20 (23)
Дорожные ограждения и направляющие устройства следа	987 - 1022
На обочине	
На разделительной	
Дорожная разметка следа	12 000 - 1022
Элементы в плане	
Продольный профиль	

Проект организации дорожного движения  
 М-3 "Украина" Москва-Калуга-Брянск-граница с Украиной  
 381,071-382,093



Дорожная разметка справа	Осевая линия	15 000 - 1022
	1-я от осевой	12 000 - 1022
Дорожные ограждения и направляющие устройства справа	На разделительной	
	На обочине	
Тротуары справа		

