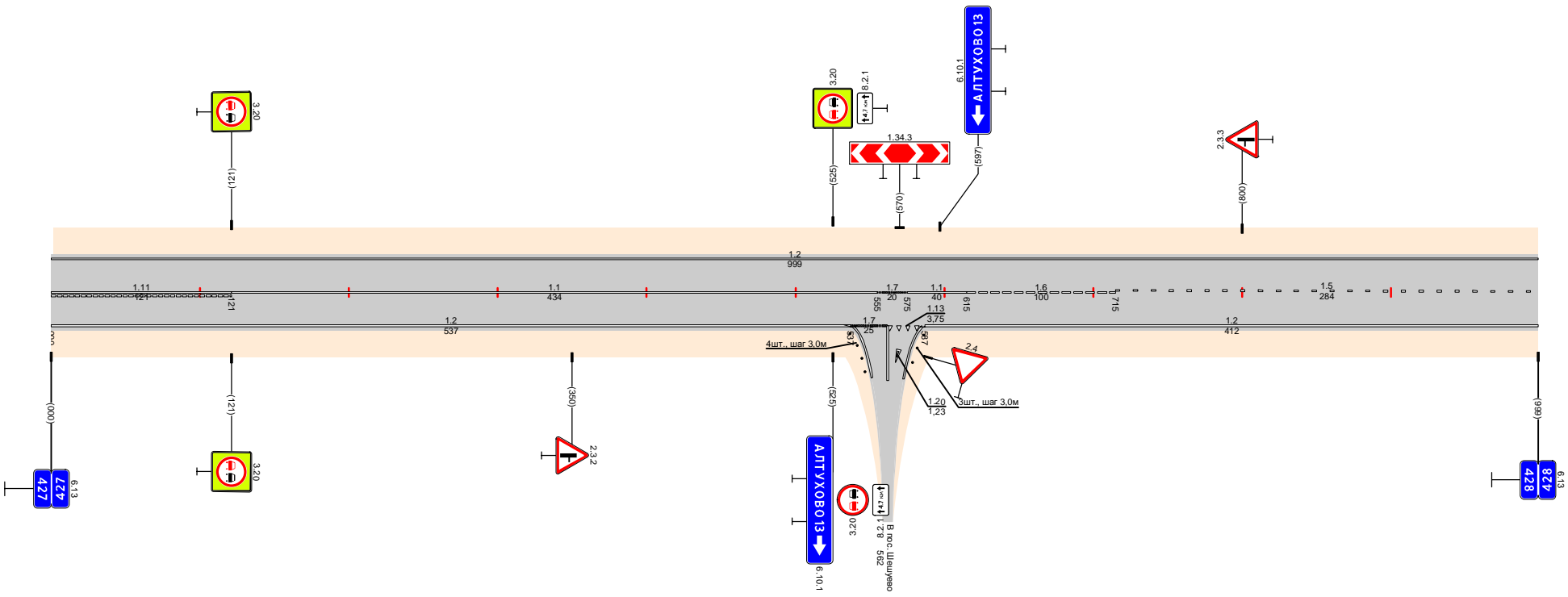


Тротуары следа	На обочине	
Дорожные ограждения и направляющие устройства следа	На разделительной	
Дорожная разметка следа		12 000 - 999
Элементы в плане		
Продольный профиль		

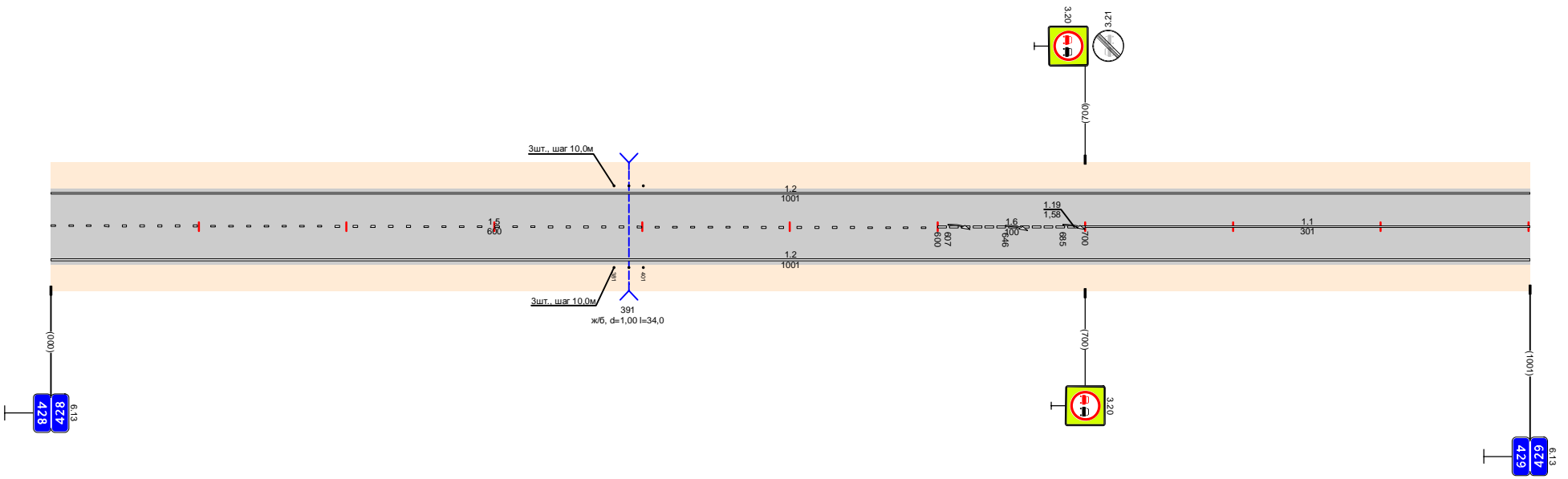
Проект организации дорожного движения  
 М-3 "Украина" Москва-Калуга-Брянск-граница с Украиной  
 427,000-427,999



Дорожная разметка справа	Осевая линия	111 000 - 121	11 121 - 555	17 555 - 575	11 575 - 615	16 615 - 715	15 715 - 999
	1-я от осевой			17 537 - 562	10 562 - 587		12 587 - 999
Дорожные ограждения и направляющие устройства следа	На разделительной						
	На обочине						
Тротуары следа							

Тротуары слева	См.Б) 381 - 401
Дорожные ограждения и направляющие устройства слева	На обочине
	На разделительной
Дорожная разметка слева	12 000 - 1001
Элементы в плане	
Продольный профиль	

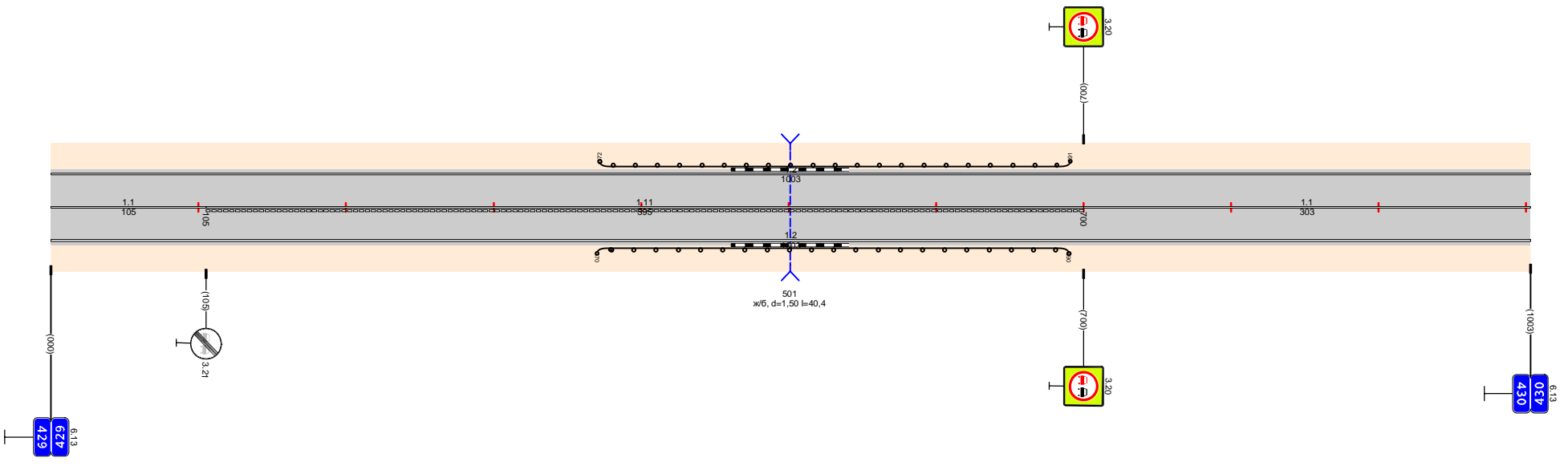
Проект организации дорожного движения  
 М-3 "Украина" Москва-Калуга-Брянск-граница с Украиной  
 427,999-429,000



Дорожная разметка справа	Осевая линия	15 000 - 600	16 600 - 700	11 700 - 800
	1-я от осевой	12 000 - 1001		
Дорожные ограждения и направляющие устройства справа	На разделительной			
	На обочине	См.Б) 381 - 401		
Тротуары справа				

Тротуары следа	На обочине	20 (50) 372 - 691
Дорожные ограждения и направляющие устройства следа	На разделительной	
Дорожная разметка следа		L2 000 - 1003
Элементы в плане		
Продольный профиль		

Проект организации дорожного движения  
 М-3 "Украина" Москва-Калуга-Брянск-граница с Украиной  
 429,000-430,003

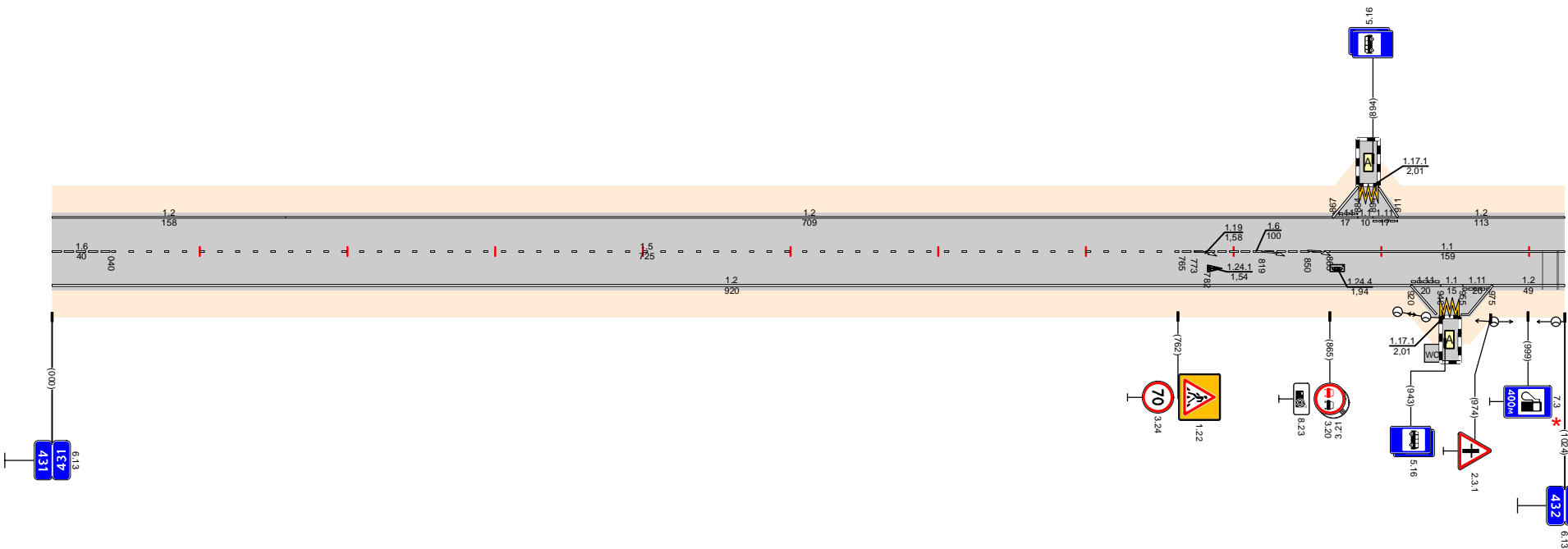


Дорожная разметка справа	Осевая линия	11 000 - 105	111 105 - 700	11 700 - 1003
	1-я от осевой		L2 000 - 1003	
Дорожные ограждения и направляющие устройства справа	На разделительной			
	На обочине		20 (50) 370 - 691	
Тротуары справа				



Проект организации дорожного движения  
 М-3 "Украина" Москва-Калуга-Брянск-граница с Украиной  
 430,981-432,005

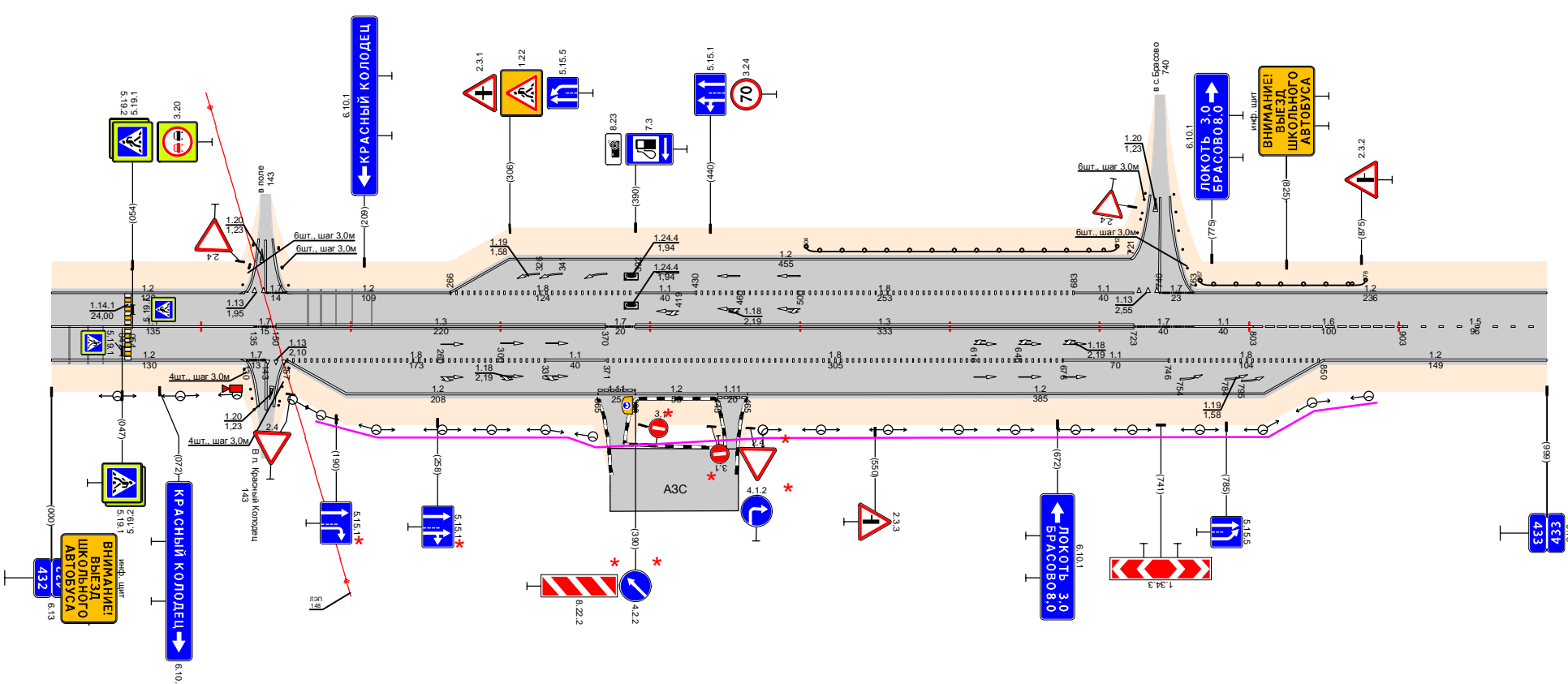
Дорожные ограждения и направляющие устройства слева	На обочине								
	На разделительной								
	3-я от осевой							177 884 897	
	2-я от осевой								
Дорожная разметка слева	1-я от осевой	12 000 - 158		12 158 - 867		111 867 884		111 884 894	111 911 911
								12 911 - 1024	
Элементы в плане									
Продольный профиль									



Дорожная разметка справа	Осевая линия	16 000 - 040	15 040 - 745	16 765 - 865	11 865 - 924	111 920 940	111 955 - 925	12 975 - 1024
	1-я от осевой							
	2-я от осевой							
Дорожные ограждения и направляющие устройства справа	На разделительной							177 901 911
	На обочине							
Тротуары справа								

Тротуары слева	На обочине											20 (10)	20 (10)
Дорожные ограждения и направляющие устройства слева	На разделительной											504 - 712	767 - 878
Дорожная разметка справа	2-я от осевой											12	12
	1-я от осевой	12	17	12	18	11	11	18	11	17	17	12	
		000 - 128	130 - 143	143 - 167	167 - 266	266 - 390	390 - 430	430 - 663	663 - 723	723 - 740	740 - 763	763 - 999	
Элементы в плане													
Продольный профиль													

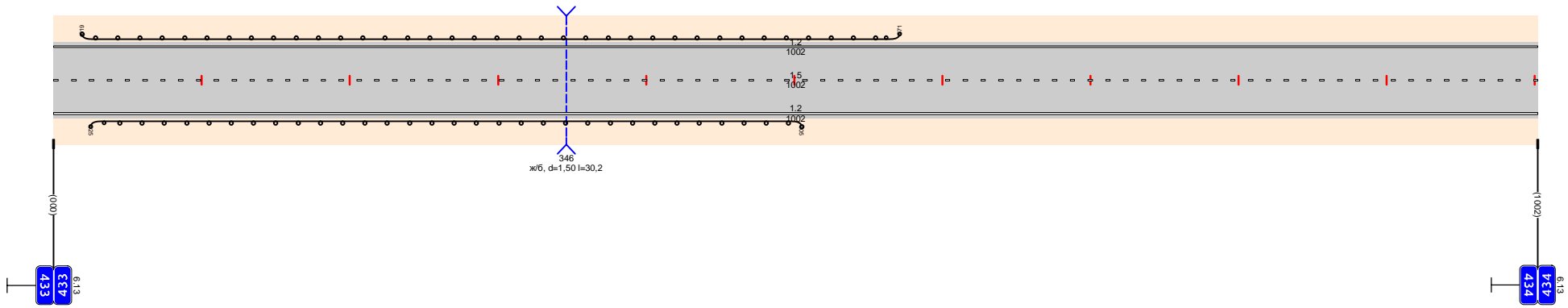
Проект организации дорожного движения  
 М-3 "Украина" Москва-Калуга-Брянск-граница с Украиной  
 432,005-433,004



Дорожная разметка справа	Осевая линия	11	17	17	13	17	17	18	11	18	15
	1-я от осевой	000 - 135	135 - 159	159 - 330	330 - 370	370 - 390	390 - 723	723 - 763	763 - 803	803 - 903	903 - 999
	2-я от осевой	12	17	12	18	11	11	18	11	18	12
		000 - 130	130 - 143	143 - 167	167 - 330	330 - 370	371 - 676	676 - 746	746 - 850	850 - 999	
Дорожные ограждения и направляющие устройства справа	На разделительной										
	На обочине										
Тротуары справа											

Тротуары следа	На обочине	Д0 (БЗ) 019 - 571
Дорожные ограждения и направляющие устройства следа	На разделительной	
Дорожная разметка следа		12 000 - 1002
Элементы в плане		
Продольный профиль		

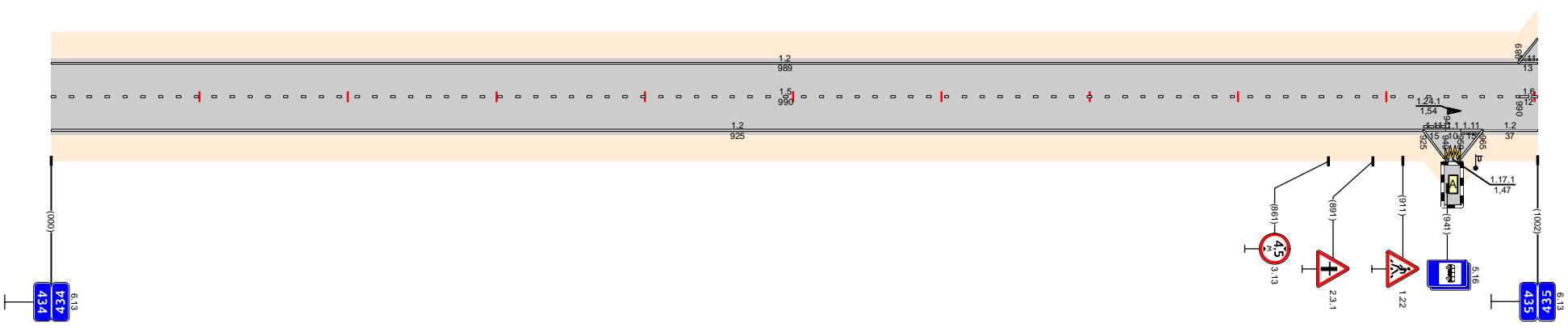
Проект организации дорожного движения  
 М-3 "Украина" Москва-Калуга-Брянск-граница с Украиной  
 433,004-434,006



Дорожная разметка справа	Осевая линия	15 000 - 1002
	1-я от осевой	12 000 - 1002
Дорожные ограждения и направляющие устройства справа	На разделительной	
	На обочине	Д0 (БЗ) 028 - 506
Тротуары справа		

Проект организации дорожного движения  
 М-3 "Украина" Москва-Калуга-Брянск-граница с Украиной  
 434,006-435,008

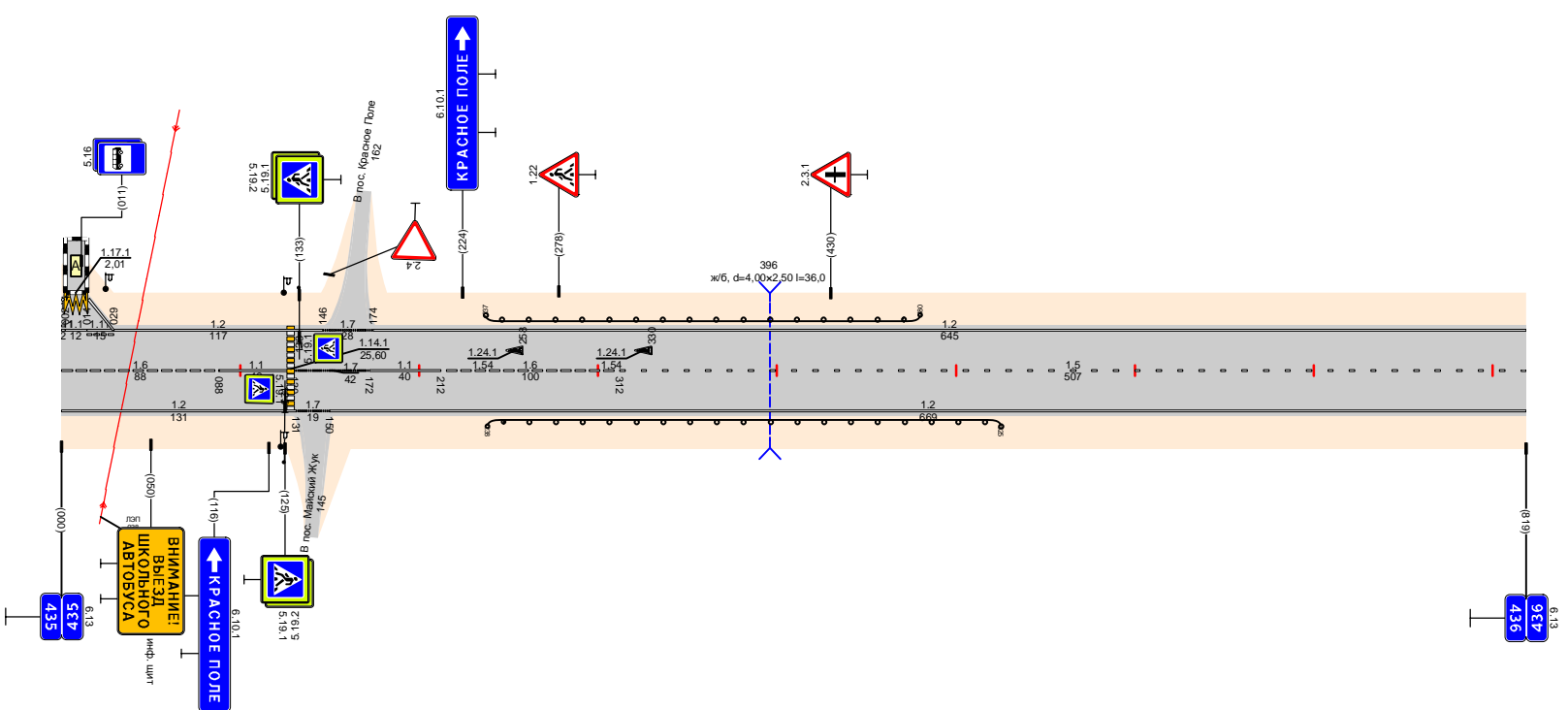
Тротуары слева	
Дорожные ограждения и направляющие устройства слева	На обочине
	На разделительной
Дорожная разметка слева	12 000 - 989
Элементы в плане	
Продольный профиль	



Дорожная разметка справа	Осевая линия	15 000 - 990	177 990 1002
	1-я от осевой	12 000 - 925	177 925 950
	2-я от осевой		177 950 965
	3-я от осевой		177 965 1002
Дорожные ограждения и направляющие устройства справа	На разделительной		177 965 1002
	На обочине		
Тротуары справа			

Проект организации дорожного движения  
 М-3 "Украина" Москва-Калуга-Брянск-граница с Украиной  
 435,008-435,827

Тротуары слева		На обочине		20 (53) 237 - 480	
Дорожные ограждения и направляющие устройства слева		На разделительной			
Дорожная разметка слева		3-я от осевой		12 029 - 146	
		2-я от осевой		17 146 - 174	
		1-я от осевой		12 174 - 819	
Элементы в плане					
Продольный профиль					

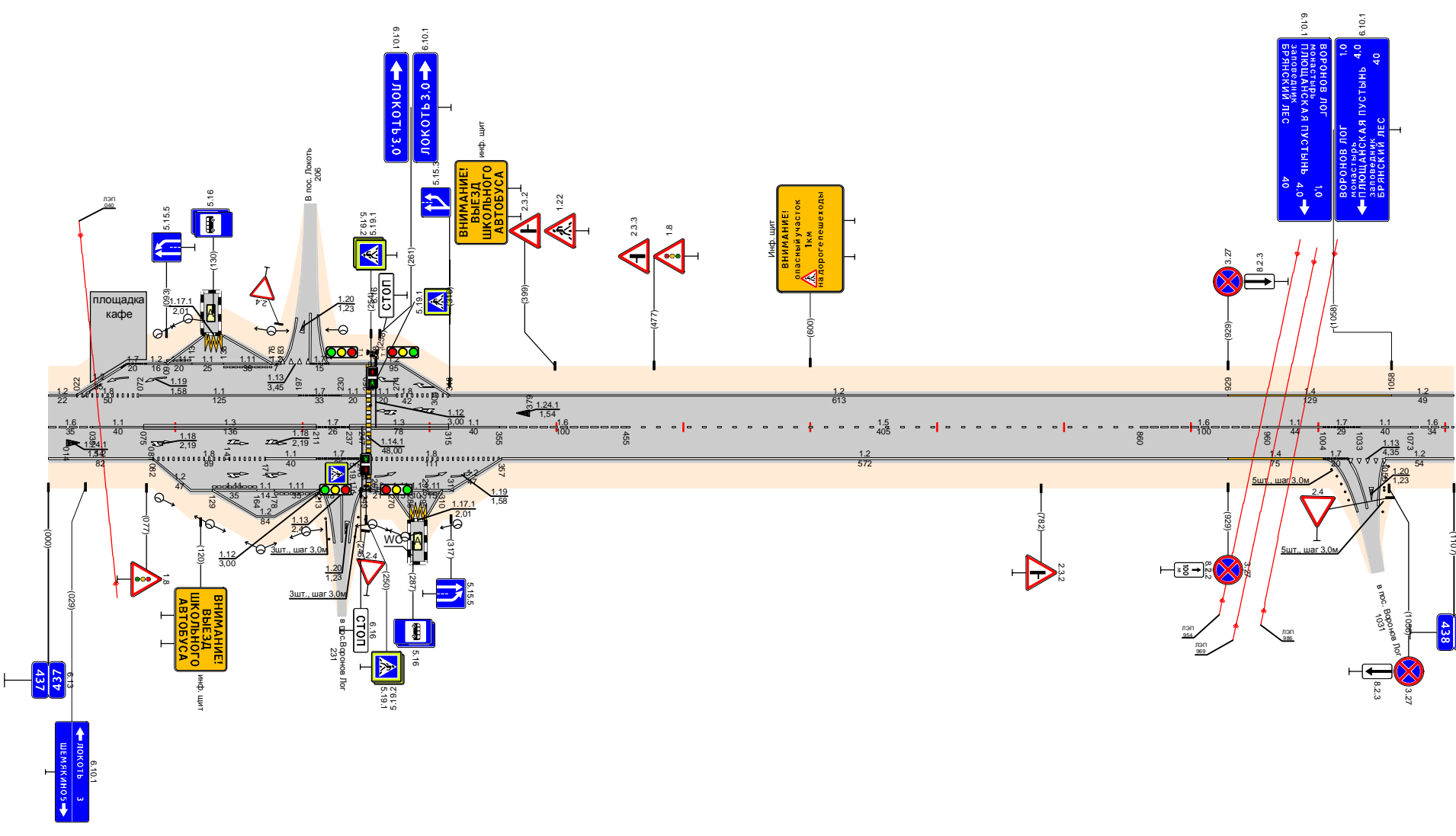


Дорожная разметка справа	Осевая линия	16 000 - 088	11 088 - 130	17 130 - 172	11 172 - 212	16 212 - 312	15 312 - 819
	1-я от осевой	12 000 - 131		17 131 - 150		12 150 - 819	
Дорожные ограждения и направляющие устройства справа	На разделительной						
	На обочине			20 (53) 238 - 525			
Тротуары справа							



Проект организации дорожного движения  
 М-3 "Украина" Москва-Калуга-Брянск-граница с Украиной  
 436,913-438,020

Дорожная разметка слева	Тротуары слева																
	На обочине																
	На разделительной																
	4-я от осевой		177/181/202														
	3-я от осевой																
Дорожная разметка справа	1-я от осевой		12	12	12	12	11	11	11	11	11	11	11	12	14	12	
	2-я от осевой		000-022	022-057	057-077	077-092	092-110	110-138	138-176	176-183	183-206	206-221	221-316	316-529	529-929	929-1058	1058-1107
	3-я от осевой		12	18	17	17	11	11	17	17	17	17	18	12	14	12	
	4-я от осевой		000-022	022-072	072-092	092-110	110-138	138-176	176-183	183-206	206-221	221-316	316-529	529-929	929-1058	1058-1107	
Элементы в плане																	
Продольный профиль																	

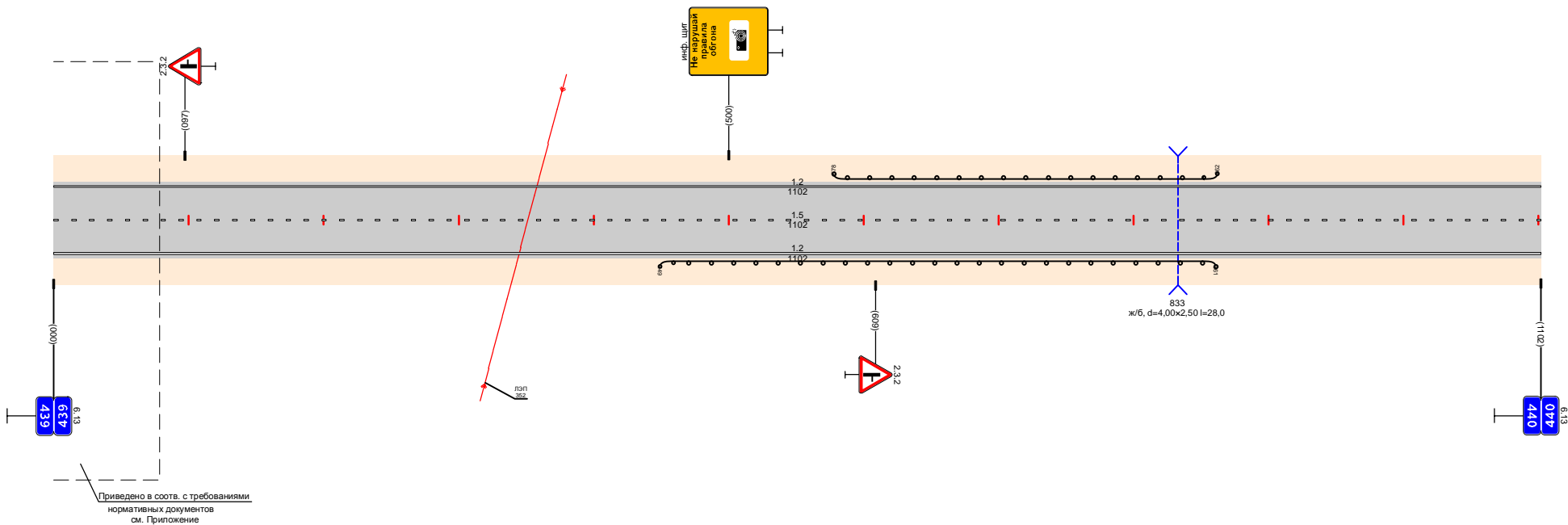


Дорожная разметка справа	Осевая линия	16	11	13	17	13	11	16	15	11	16	11	17	16	
	1-я от осевой	000-035	035-075	075-211	211-237	237-315	315-355	355-455	455-860	860-960	960-1004	1004-1033	1033-1073	1073-1107	
	2-я от осевой	12	18	11	17	12	12	12	12	12	14	13	12		
	3-я от осевой	000-082	082-171	171-211	211-246	246-357	357-529	529-929	929-1004	1004-1024	1024-1053	1053-1107			
Дорожные ограждения и направляющие устройства справа	На разделительной	12	11	11	11	11	11	11	11	11	11	11	11	11	
	На обочине	12	12	12	12	12	12	12	12	12	12	12	12	12	
Тротуары справа															



Проект организации дорожного движения  
 М-3 "Украина" Москва-Калуга-Брянск-граница с Украиной  
 438,921-440,023

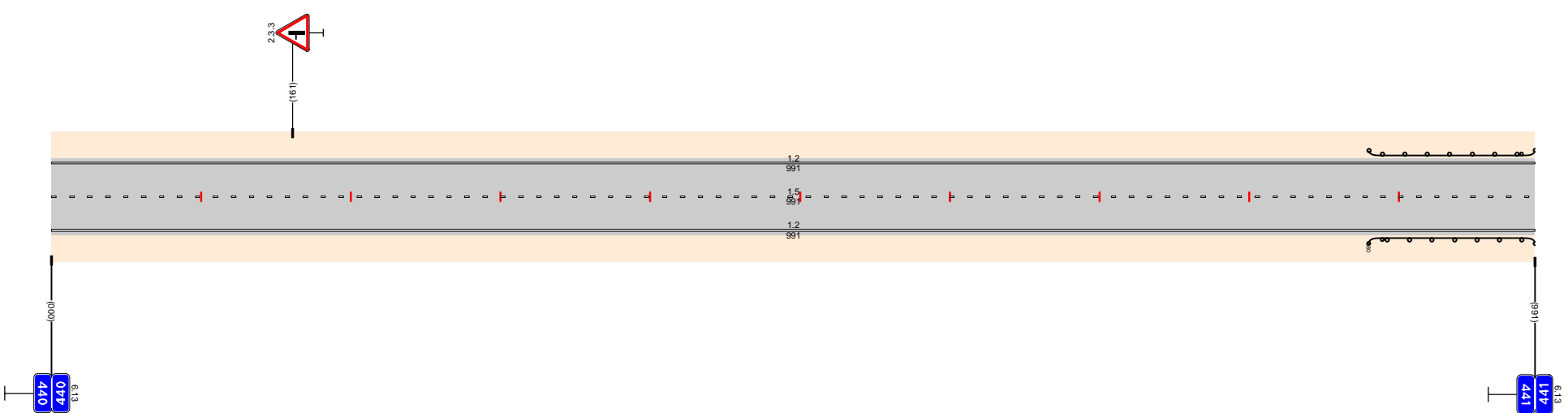
Тротуары следа	На обочине	10 (50) 578 - 842
Дорожные ограждения и направляющие устройства следа	На разделительной	
Дорожная разметка следа		12 000 - 102
Элементы в плане		
Продольный профиль		



Дорожная разметка справа	Осевая линия	15 000 - 102
	1-я от осевой	12 000 - 102
Дорожные ограждения и направляющие устройства справа	На разделительной	
	На обочине	10 (50) 449 - 861
Тротуары справа		

Тротуары следа	На обочине	10 (53)
Дорожные ограждения и направляющие устройства следа	На разделительной	880 - 991
Дорожная разметка следа		12 000 - 991
Элементы в плане		
Продольный профиль		

Проект организации дорожного движения  
 М-3 "Украина" Москва-Калуга-Брянск-граница с Украиной  
 440,023-441,014

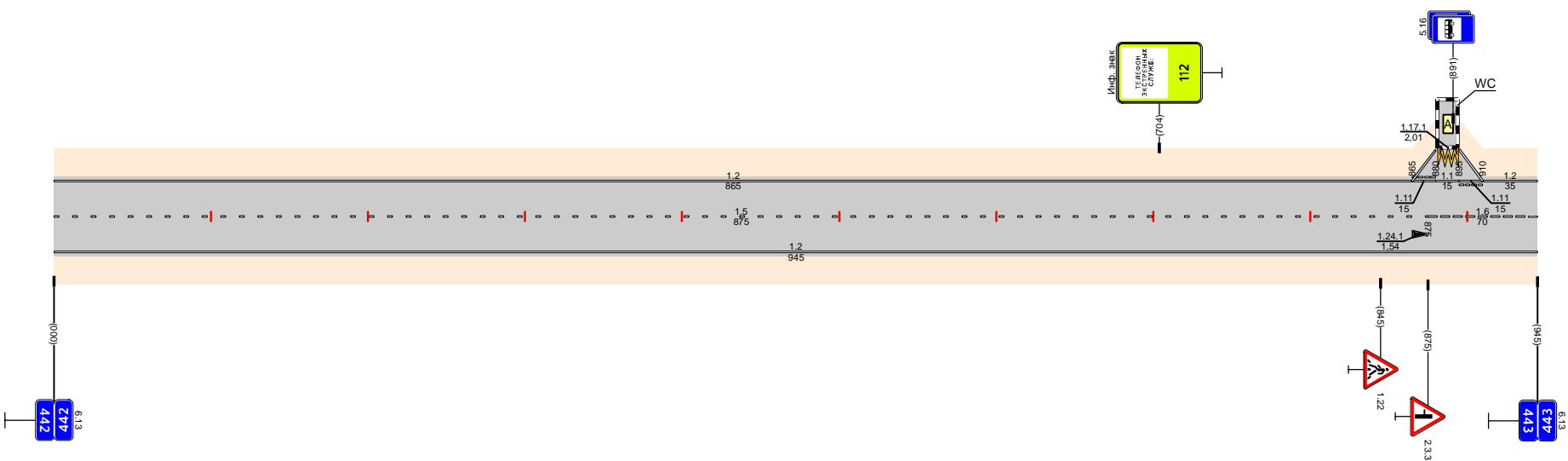


Дорожная разметка справа	Осевая линия	15 000 - 991
	1-я от осевой	12 000 - 991
Дорожные ограждения и направляющие устройства справа	На разделительной	
	На обочине	
Тротуары справа		10 (53) 880 - 991



Проект организации дорожного движения  
 М-3 "Украина" Москва-Калуга-Брянск-граница с Украиной  
 442,027-442,972

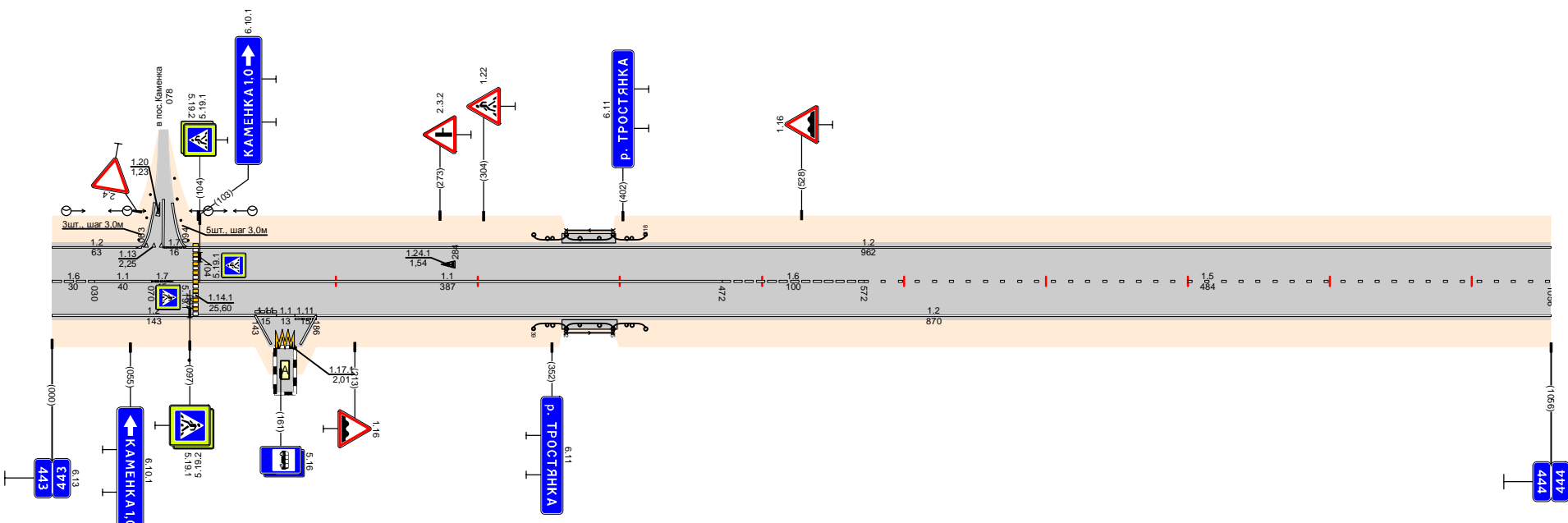
Дорожные ограждения и направляющие устройства слева	Тротуары слева	На обочине	
	На разделительной		
	3-я от осевой		1,77 880 884
	2-я от осевой		
Дорожная разметка слева	1-я от осевой		1,11 865 889
			1,11 890 894
Элементы в плане		1,2 000 - 865	1,2 910 - 945
Продольный профиль			



Дорожная разметка справа	Осевая линия	15 000 - 875	16 875 - 945
	1-я от осевой	1,2 000 - 945	
Дорожные ограждения и направляющие устройства справа	На разделительной		
	На обочине		
Тротуары справа			

Проект организации дорожного движения  
 М-3 "Украина" Москва-Калуга-Брянск-граница с Украиной  
 442,972-444,028

Тротуары слева	359		397,68 м с/д ш 10 м	
Дорожные ограждения и направляющие устройства слева	На обочине		0,0 (63) 339 - 362	0,0 (60) 395 - 418
	На разделительной			
Дорожная разметка слева	1,2 002 - 063	1,5 063 078	1,7 078 094	1,2 094 - 1056
Элементы в плане				
Продольный профиль				

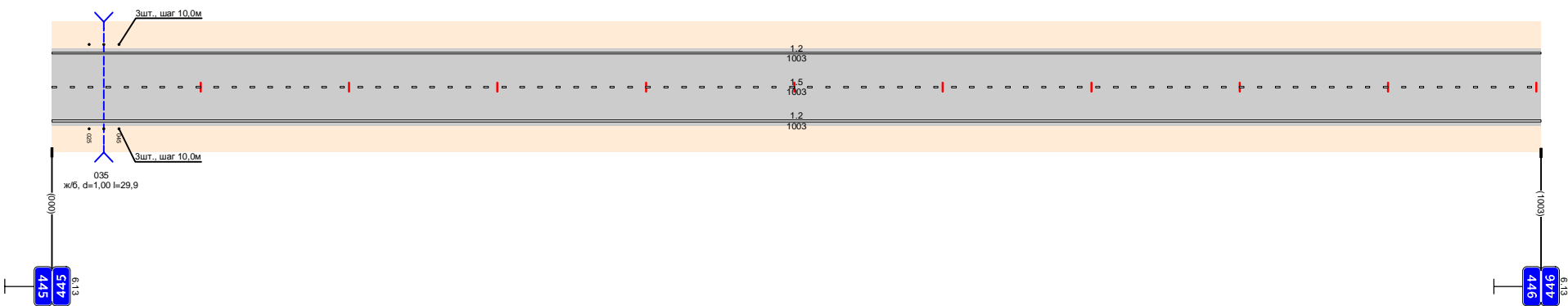


Дорожная разметка справа	Осевая линия	1,6 000 - 030	1,1 030 - 070	1,7 070 086	1,1 085 - 472	1,6 472 - 572	1,5 572 - 806	
	1-я от осевой	1,2 000 - 143		1,1 143 158	1,1 158 171	1,1 171 186	1,2 186 - 1056	
	2-я от осевой							
	3-я от осевой							
Дорожные ограждения и направляющие устройства справа	На разделительной							
	На обочине	0,0 (63) 339 - 362		0,0 (60) 395 - 418				
Тротуары справа	359							



Проект организации дорожного движения  
 М-3 "Украина" Москва-Калуга-Брянск-граница с Украиной  
 445,031-446,034

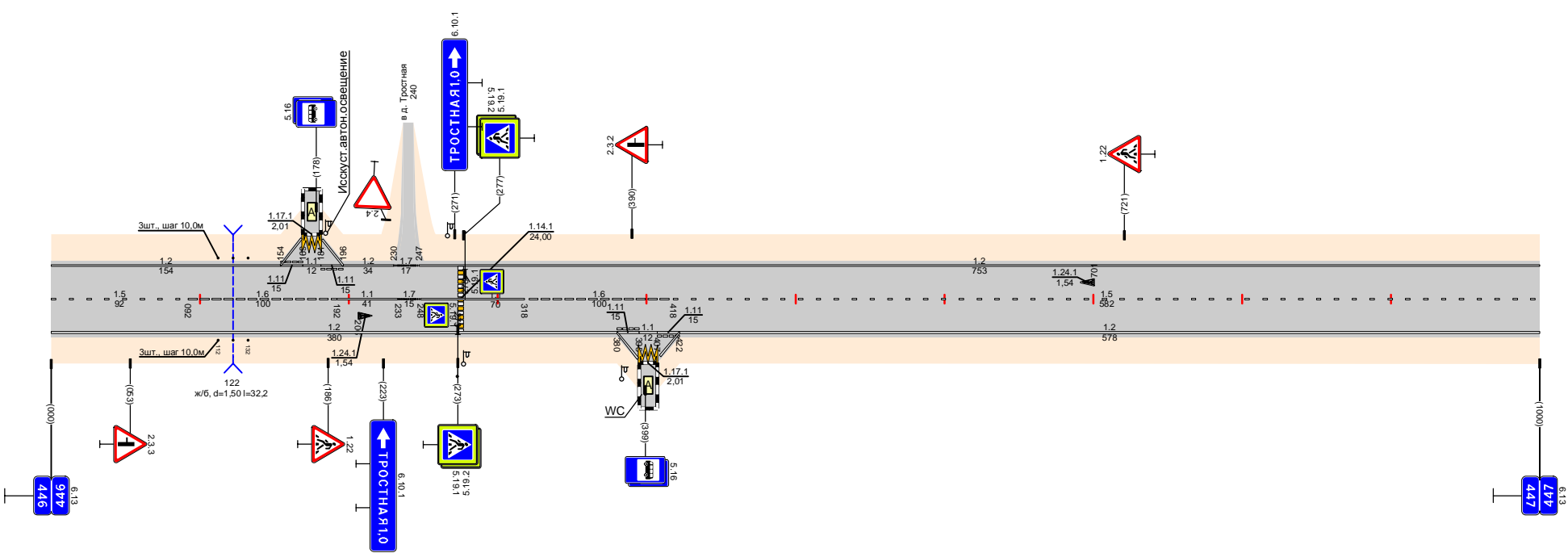
Тротуары следа	Ст.КВ 025 - 045
Дорожные ограждения и направляющие устройства следа	На обочине
	На разделительной
Дорожная разметка следа	12 000 - 1003
Элементы в плане	
Продольный профиль	



Дорожная разметка справа	Осевая линия	15 000 - 1003
	1-я от осевой	12 000 - 1003
Дорожные ограждения и направляющие устройства справа	На разделительной	
	На обочине	Ст.КВ 025 - 045
Тротуары справа		

Проект организации дорожного движения  
 М-3 "Украина" Москва-Калуга-Брянск-граница с Украиной  
 446,034-447,034

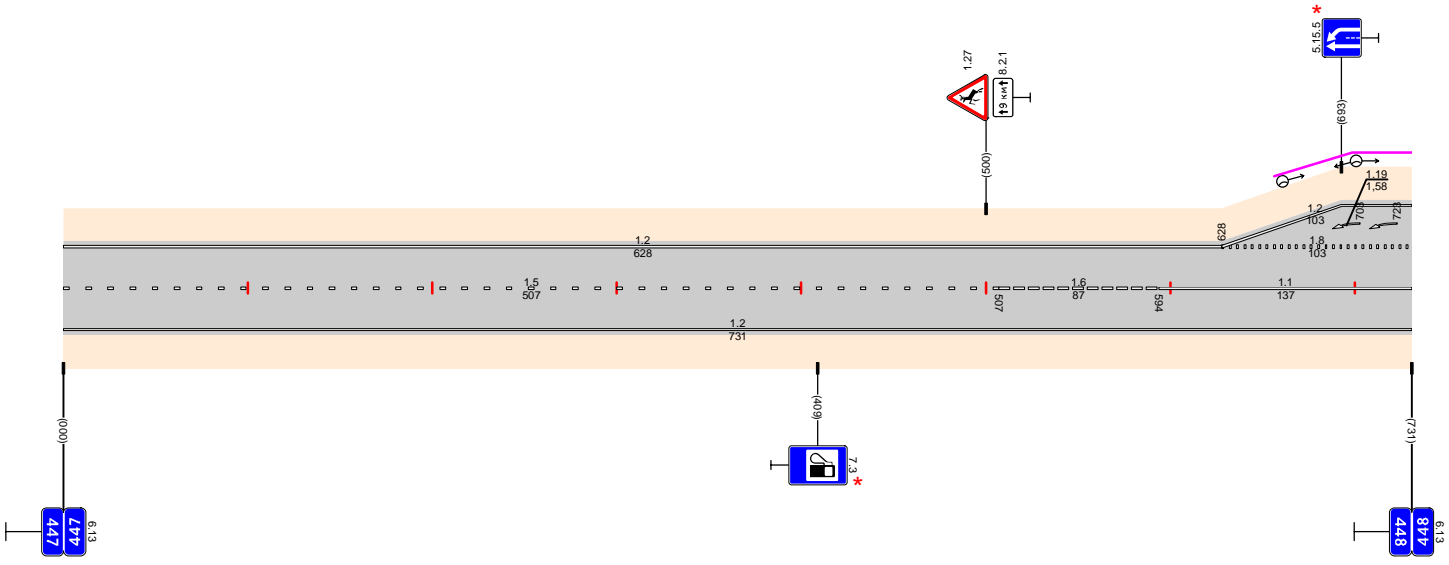
Дорожные ограждения и направляющие устройства слева	Тротуары слева	Ст/В 112 - 132											
	На обочине												
	На разделительной												
	3-я от осевой	117/1 385 407											
Дорожная разметка слева	2-я от осевой												
	1-я от осевой	12 000 - 154	11 854 869 881	11 881 896	12 196 - 230	17 230 247	12 247 - 3000						
	Элементы в плане												
Продольный профиль													



Дорожные ограждения и направляющие устройства справа	Тротуары справа	Ст/В 112 - 132											
	На обочине												
	На разделительной												
	3-я от осевой	117/1 385 407											
Дорожная разметка справа	2-я от осевой												
	1-я от осевой	15 000 - 092	16 092 - 192	17 192 - 233	17 233 248	17 248 - 318	16 318 - 418	17 418 380 395 407	17 407 422	15 418 - 3000			
	Осевая линия												

Тротуары слева		На обочине	
Дорожные ограждения и направляющие устройства слева		На разделительной	
Дорожная разметка слева	2-я от осевой	12 000 - 628	12 628 - 731
	1-я от осевой	18 000 - 628	18 628 - 731
Элементы в плане			
Продольный профиль			

Проект организации дорожного движения  
 М-3 "Украина" Москва-Калуга-Брянск-граница с Украиной  
 447,034-447,765

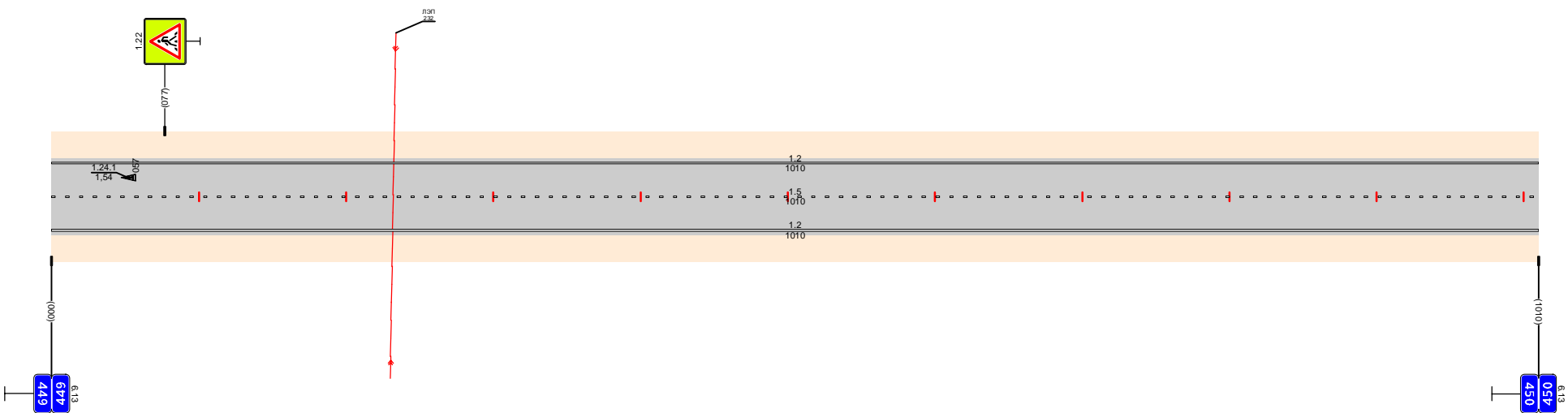


Дорожная разметка справа	Осевая линия	15 000 - 507	16 507 - 594	11 594 - 731
	1-я от осевой	12 000 - 731		
Дорожные ограждения и направляющие устройства справа	На разделительной			
	На обочине			
Тротуары справа				



Проект организации дорожного движения  
 М-3 "Украина" Москва-Калуга-Брянск-граница с Украиной  
 449,055-450,065

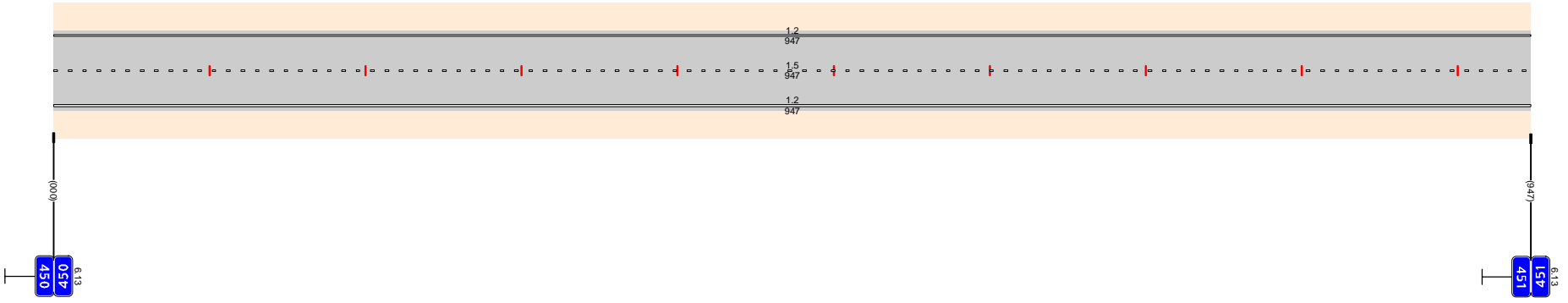
Тротуары следа	На обочине	
Дорожные ограждения и направляющие устройства следа	На разделительной	
Дорожная разметка следа		12 000 - 1010
Элементы в плане		
Продольный профиль		L=45 a=2 0,05 1/80 L=90 a=2 0,05 1/80 L=90 a=1 0,05 1/80 L=90 a=2 0,05 1/80 L=90 a=2 0,05 1/80 L=90 a=2 0,05 1/80 L=90 a=1 0,05 1/80 L=90 a=2 0,05 1/80 L=90 a=2 0,05 1/80 L=90 a=1 0,05 1/80 L=90 a=2 0,05 1/80 L=90 a=2 0,05 1/80 L=90 a=1 0,05 1/80 L=90 a=2 0,05 1/80 L=90 a=2 0,05 1/80 L=55 a=1



Дорожная разметка справа	Осевая линия	15 000 - 1010
	1-я от осевой	12 000 - 1010
Дорожные ограждения и направляющие устройства справа	На разделительной	
	На обочине	
Тротуары справа		

Тротуары следа	На обочине	
Дорожные ограждения и направляющие устройства следа	На разделительной	
Дорожная разметка следа		12 000 - 947
Элементы в плане		
Продольный профиль		

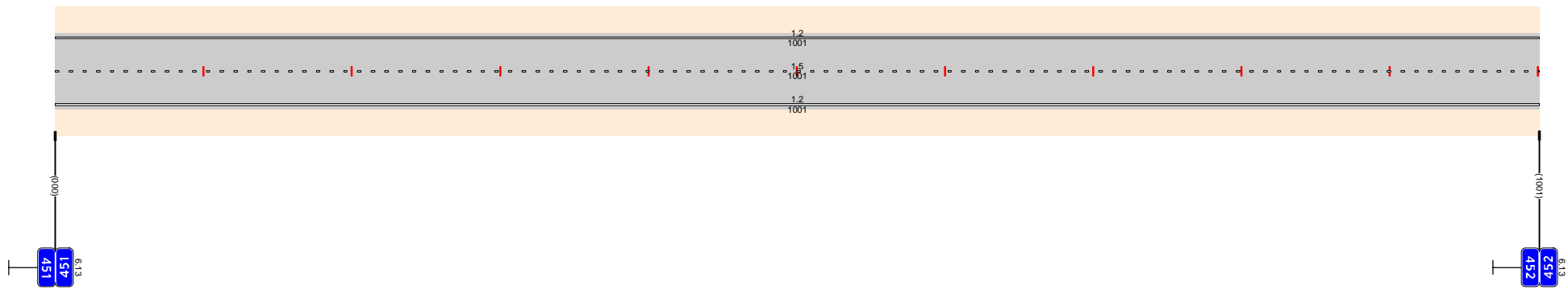
Проект организации дорожного движения  
 М-3 "Украина" Москва-Калуга-Брянск-граница с Украиной  
 450,065-451,012



Дорожная разметка справа	Осевая линия	15 000 - 947
	1-я от осевой	12 000 - 947
Дорожные ограждения и направляющие устройства справа	На разделительной	
	На обочине	
Тротуары справа		

Тротуары следа	На обочине	
Дорожные ограждения и направляющие устройства следа	На разделительной	
Дорожная разметка следа		12 000 - 1000
Элементы в плане		
Продольный профиль		

Проект организации дорожного движения  
 М-3 "Украина" Москва-Калуга-Брянск-граница с Украиной  
 451,012-452,013



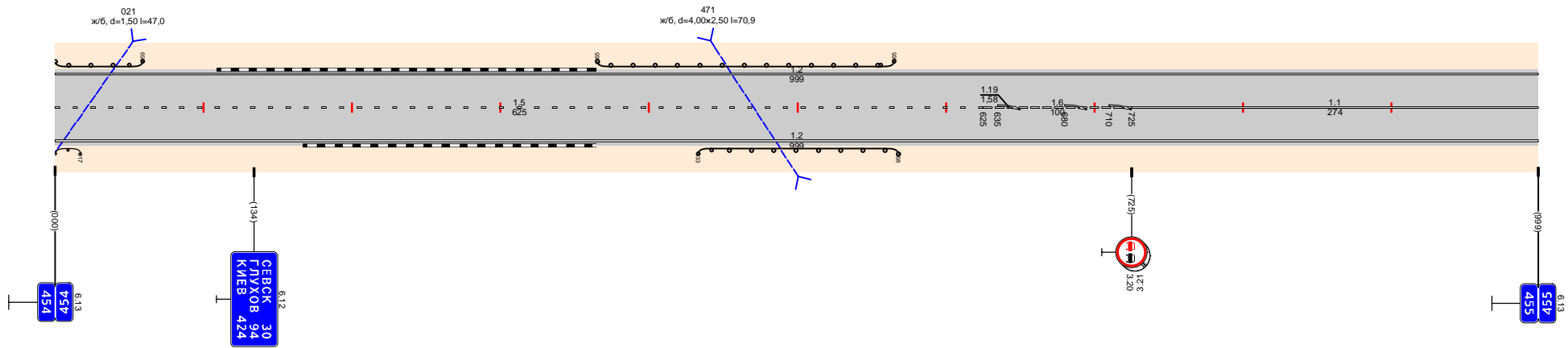
Дорожная разметка справа	Осевая линия	15 000 - 1000
	1-я от осевой	12 000 - 1000
Дорожные ограждения и направляющие устройства справа	На разделительной	
	На обочине	
Тротуары справа		





Тротуары следа	Д/0 Б/9 000 - 059	Д/0 Б/9 365 - 565
Дорожные ограждения и направляющие устройства следа	На обочине	На разделительной
Дорожная разметка следа	12 000 - 999	
Элементы в плане		
Продольный профиль		

Проект организации дорожного движения  
 М-3 "Украина" Москва-Калуга-Брянск-граница с Украиной  
 454,013-455,012

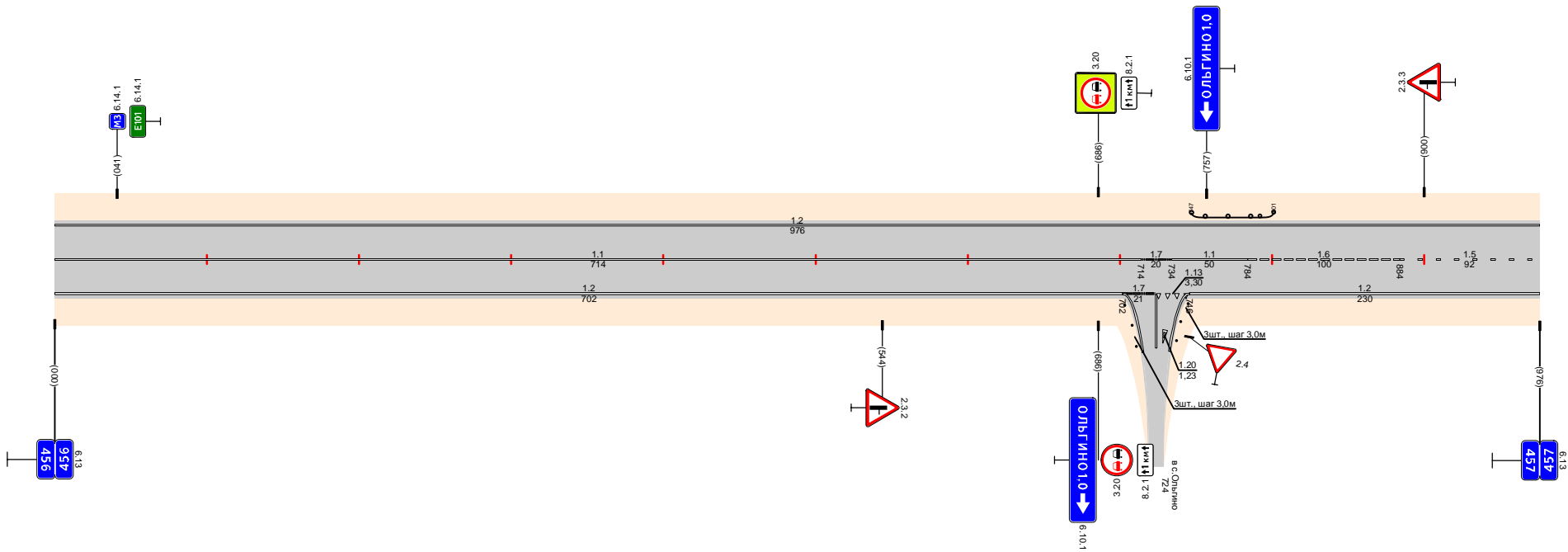


Дорожная разметка справа	Осевая линия	15 000 - 625	16 625 - 725	11 725 - 999
	1-я от осевой	12 000 - 999		
Дорожные ограждения и направляющие устройства справа	На разделительной			
	На обочине	Д/0 Б/9 000 - 011	Д/0 Б/9 433 - 568	
Тротуары справа				



Тротуары следа	20 (50) 747 - 801
Дорожные ограждения и направляющие устройства следа	
На обочине	
На разделительной	
Дорожная разметка следа	12 000 - 976
Элементы в плане	
Продольный профиль	

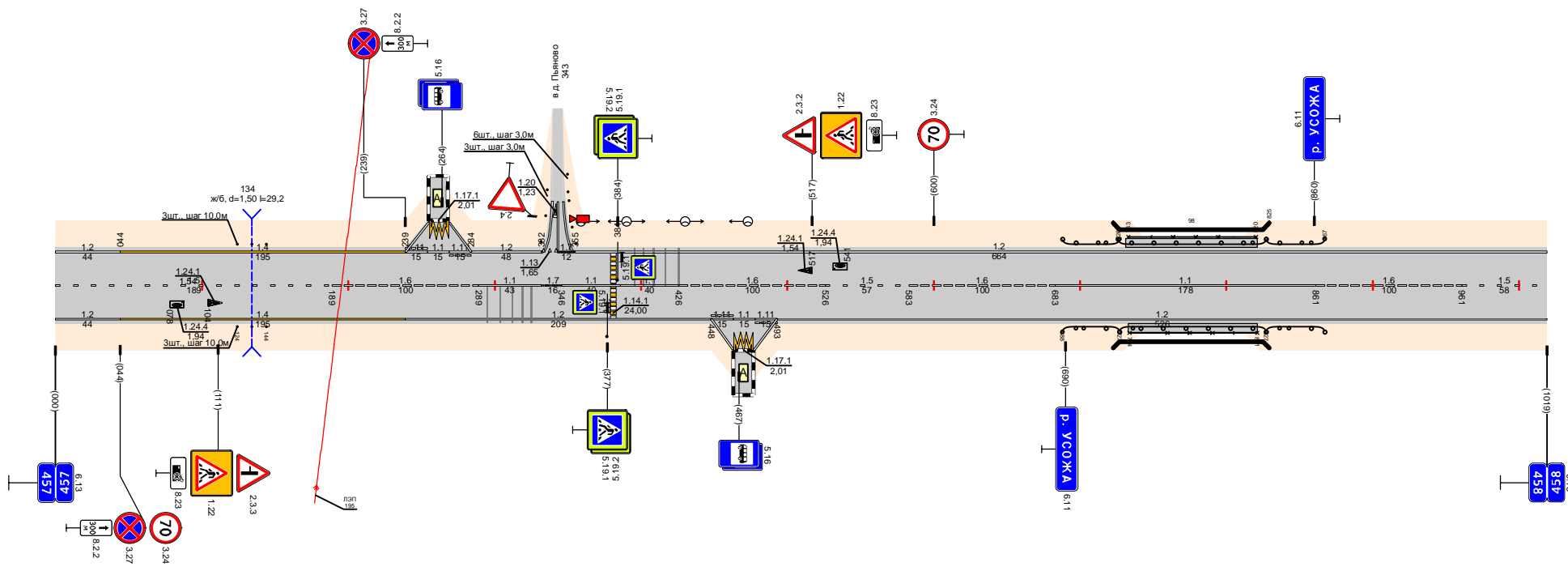
Проект организации дорожного движения  
 М-3 "Украина" Москва-Калуга-Брянск-граница с Украиной  
 456,014-456,990



Дорожная разметка справа	Осевая линия	11 000 - 714	17 714 - 734	11 734 - 784	14 784 - 884	15 884 - 976
	1-я от осевой	12 000 - 702	17 702 - 723	118 724 - 746	12 746 - 976	
Дорожные ограждения и направляющие устройства справа	На разделительной					
	На обочине					
Тротуары справа						

Проект организации дорожного движения  
 М-3 "Украина" Москва-Калуга-Брянск-граница с Украиной  
 456,990-458,009

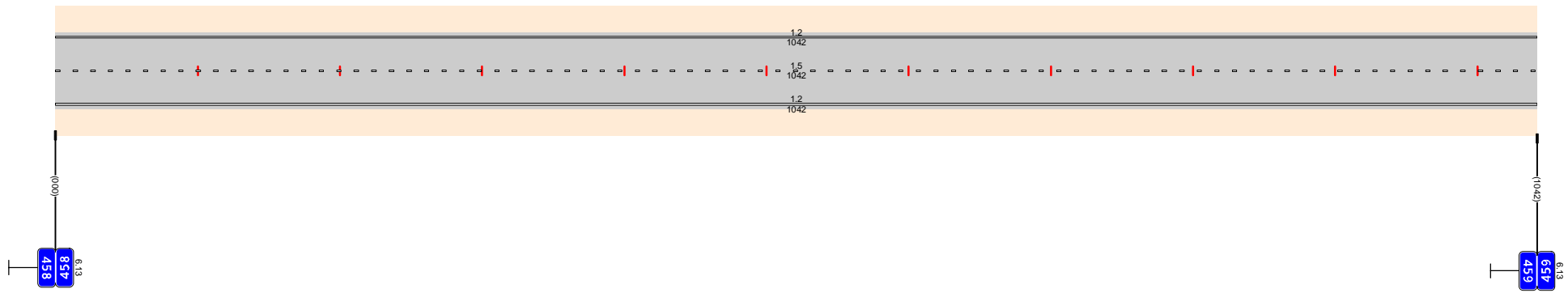
Тротуары слева	На обочине	См(В) 124 - 144	00 (БЗ) 688 - 727	010-2 733 - 820 М(БЗ) 728 - 827	00 (БЗ) 827 - 867	
Дорожная разметка справа	На разделительной					
	3-я от осевой		177 235 246			
	2-я от осевой					
	1-я от осевой	12 000 - 044	14 044 - 239	11 239 - 254 254 - 269 269 - 284	12 284 - 332 332 - 347 347 - 355	12 355 - 1019
Элементы в плане						
Продольный профиль						



Дорожная разметка справа	Осевая линия	15 000 - 189	16 189 - 289	11 289 - 332	11 346 - 386 386 - 426	16 426 - 526	15 526 - 583	16 583 - 683	11 683 - 861	16 861 - 961	15 961 - 1019
	1-я от осевой	12 000 - 044	14 044 - 239		12 239 - 448	11 448 - 463 463 - 478 478 - 492	12 492 - 1019				
	2-я от осевой										
	3-я от осевой					177 464 477					
Дорожные ограждения и направляющие устройства справа	На разделительной										
	На обочине	См(В) 124 - 144					00 (БЗ) 688 - 727	010-2 733 - 821 М(БЗ) 727 - 827	00 (БЗ) 827 - 867		
Тротуары справа								733 - 821 (88 м) с/В ш 10 м			

Тротуары следа	На обочине	
Дорожные ограждения и направляющие устройства следа	На разделительной	
Дорожная разметка следа		1,2 000 - 1042
Элементы в плане		
Продольный профиль		

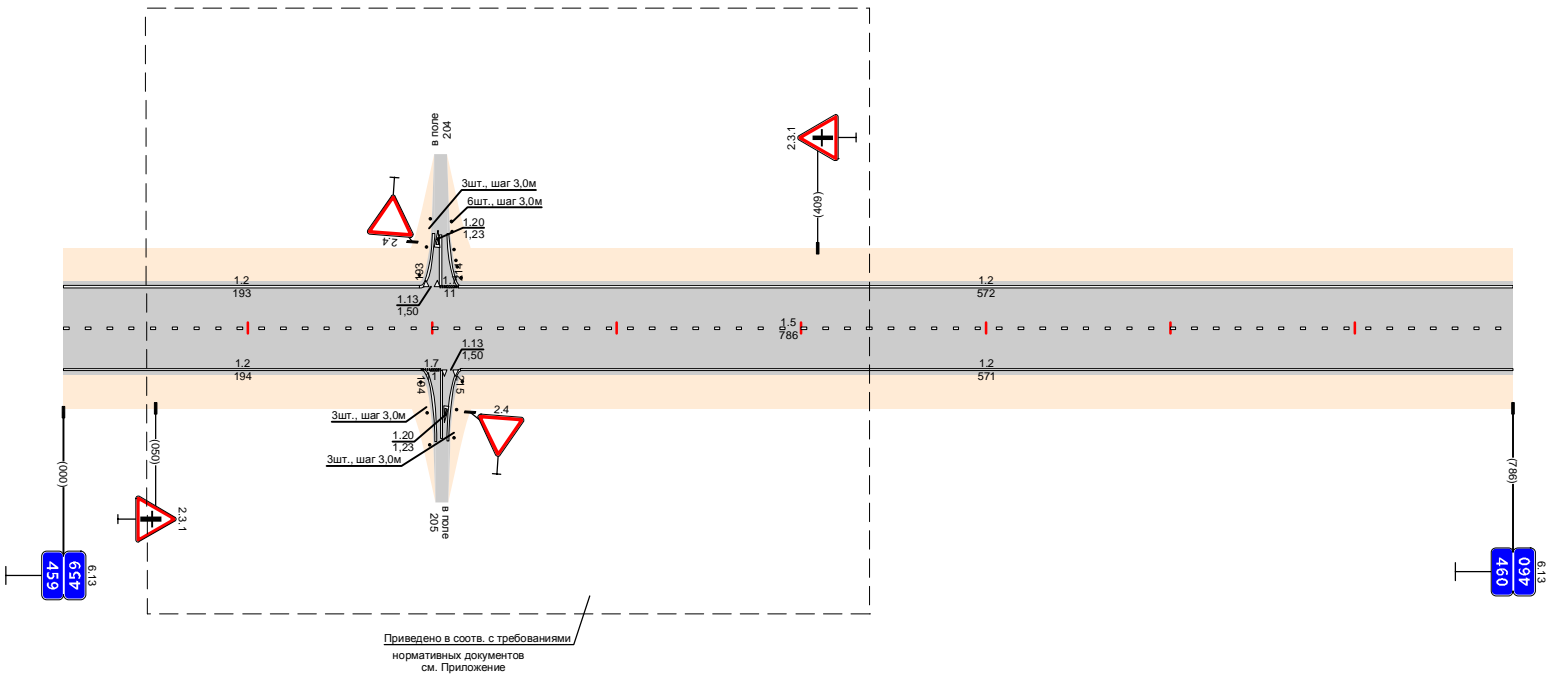
Проект организации дорожного движения  
 М-3 "Украина" Москва-Калуга-Брянск-граница с Украиной  
 458,009-459,051



Дорожная разметка справа	Осевая линия	1,5 000 - 1042
	1-я от осевой	1,2 000 - 1042
Дорожные ограждения и направляющие устройства справа	На разделительной	
	На обочине	
Тротуары справа		

Дорожные ограждения и направляющие устройства следа	Тротуары следа		
	На обочине		
	На разделительной		
Дорожная разметка следа	12 000 - 193	12 193 - 204 204 - 205	12 214 - 786
Элементы в плане			
Продольный профиль			

Проект организации дорожного движения  
 М-3 "Украина" Москва-Калуга-Брянск-граница с Украиной  
 459,051-459,837

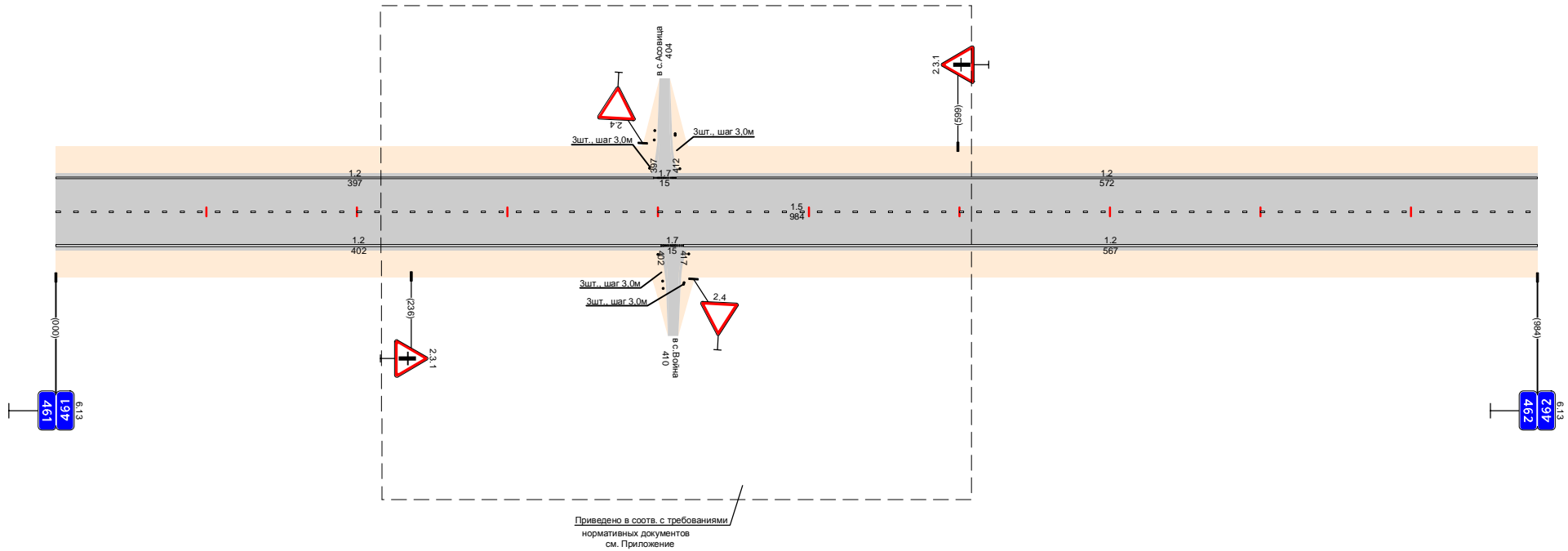


Дорожная разметка справа	Осевая линия	15 000 - 786	
	1-я от осевой	12 000 - 194	12 193 - 204 204 - 205
Дорожные ограждения и направляющие устройства справа	На разделительной		
	На обочине		
Тротуары справа			



Тротуары следа	На обочине		
Дорожные ограждения и направляющие устройства следа	На разделительной		
Дорожная разметка следа		12 000 - 397	12 412 - 984
Элементы в плане			
Продольный профиль			

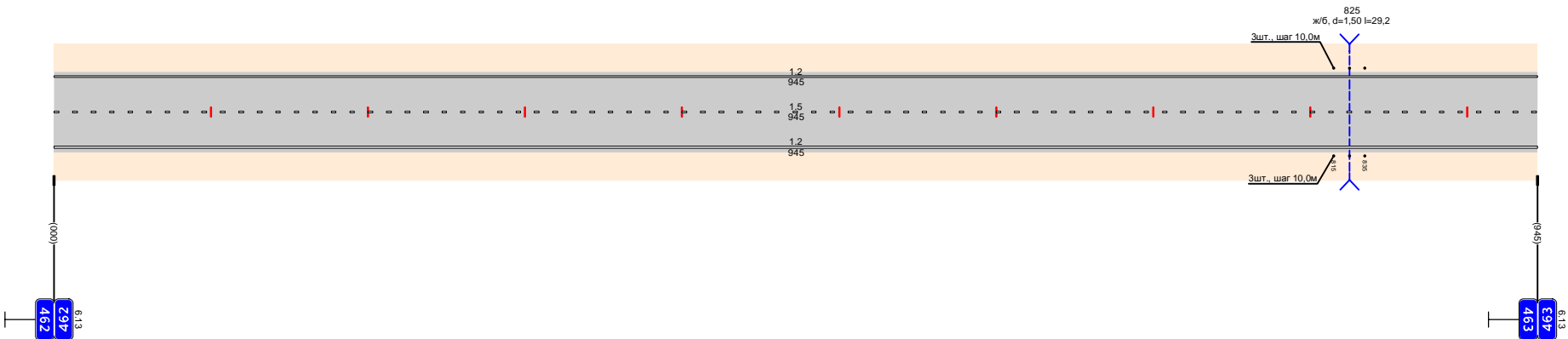
Проект организации дорожного движения  
 М-3 "Украина" Москва-Калуга-Брянск-граница с Украиной  
 460,585-461,569



Дорожная разметка справа	Осевая линия		
	1-я от осевой	12 000 - 402	12 412 - 984
Дорожные ограждения и направляющие устройства справа	На разделительной		
Тротуары справа	На обочине		

Тротуары следа	12 000 - 945	(м/ш) 875 - 835
Дорожные ограждения и направляющие устройства следа	На обочине	
	На разделительной	
Дорожная разметка следа		
Элементы в плане		
Продольный профиль		

Проект организации дорожного движения  
 М-3 "Украина" Москва-Калуга-Брянск-граница с Украиной  
 461,569-462,514

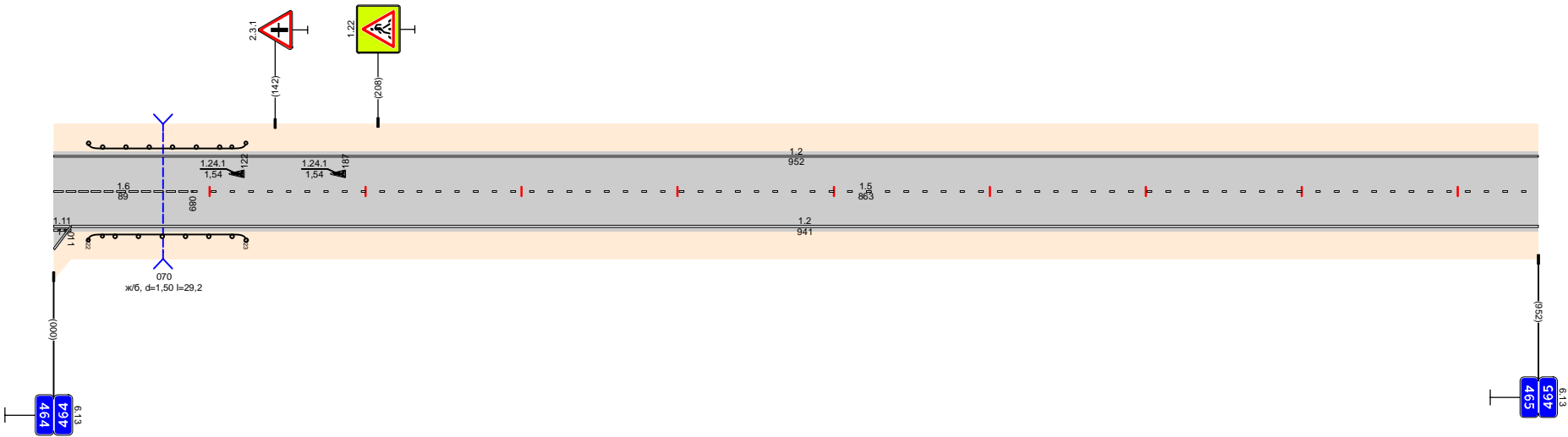


Дорожная разметка справа	Осевая линия	15 000 - 945
	1-я от осевой	12 000 - 945
Дорожные ограждения и направляющие устройства справа	На разделительной	
	На обочине	
Тротуары справа		(м/ш) 875 - 835



Проект организации дорожного движения  
 М-3 "Украина" Москва-Калуга-Брянск-граница с Украиной  
 463,501-464,453

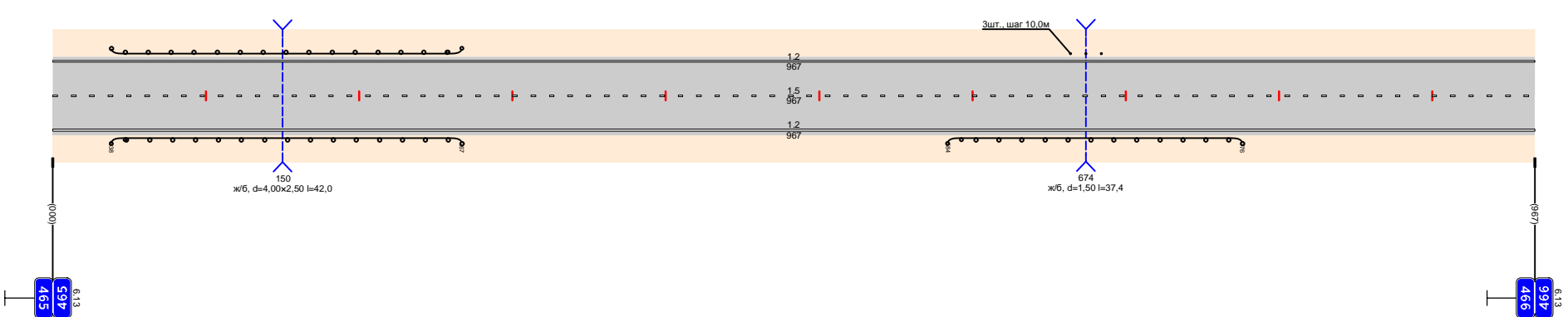
Тротуары следа	До 059 022 - 123
Дорожные ограждения и направляющие устройства следа	На обочине
	На разделительной
Дорожная разметка следа	12 000 - 952
Элементы в плане	
Продольный профиль	



Дорожная разметка справа	Осевая линия	16 000 - 089	15 089 - 952
	1-я от осевой	11 000 001	12 011 - 952
Дорожные ограждения и направляющие устройства справа	На разделительной		
	На обочине	До 059 022 - 123	
Тротуары справа			

Проект организации дорожного движения  
 М-3 "Украина" Москва-Калуга-Брянск-граница с Украиной  
 464,453-465,420

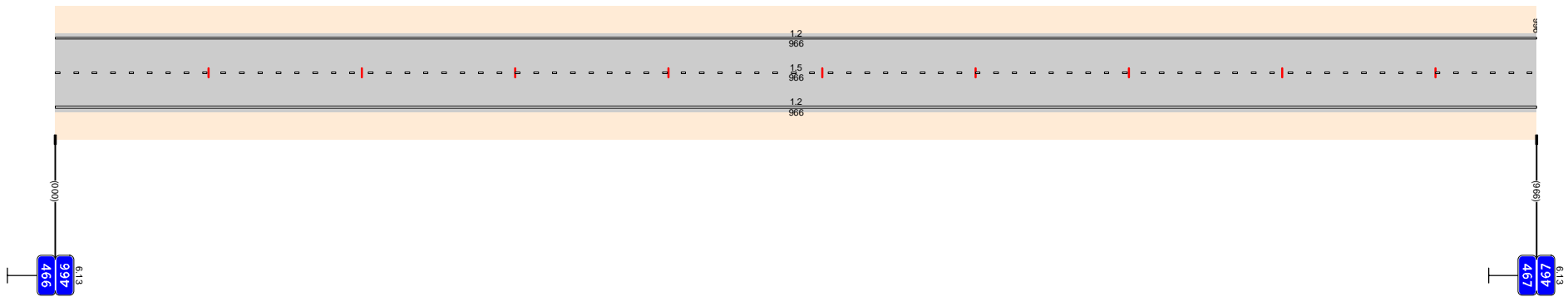
Тротуары следа	ЛО (БЗ) 038 - 267	ЛО (БЗ) 664 - 684
Дорожные ограждения и направляющие устройства следа		
На обочине		
На разделительной		
Дорожная разметка следа		1,2 000 - 967
Элементы в плане		
Продольный профиль		



Дорожная разметка справа	Осевая линия	ЛО (БЗ) 038 - 267	ЛО (БЗ) 664 - 684
	1-я от осевой		
	На разделительной		
Дорожные ограждения и направляющие устройства справа	На обочине		
Тротуары справа		ЛО (БЗ) 038 - 267	ЛО (БЗ) 664 - 684

Проект организации дорожного движения  
 М-3 "Украина" Москва-Калуга-Брянск-граница с Украиной  
 465,420-466,386

Тротуары следа	
Дорожные ограждения и направляющие устройства следа	На обочине
	На разделительной
Дорожная разметка следа	1,2 000 - 966
Элементы в плане	
Продольный профиль	



Дорожная разметка справа	Осевая линия	1,5 000 - 966
	1-я от осевой	1,2 000 - 966
Дорожные ограждения и направляющие устройства справа	На разделительной	
	На обочине	
Тротуары справа		