

КАДАСТРОВЫЙ ПАСПОРТ

здания, сооружения, объекта незавершенного строительства

Лист № 1, всего листов 2

Здание

(вид объекта недвижимого имущества)

Дата 27 06 2011 г. № 5019

Кадастровый номер _____

Инвентарный номер (ранее присвоенный учетный номер)

14645

1. Описание объекта недвижимого имущества

1.1. Наименование База противогололедных материалов

1.2. Адрес (местоположение):

Субъект Российской Федерации	<u>Воронежская область</u>
Район	<u>Рамонский</u>
Муниципальное образование	тип <u>городское поселение</u> наименование <u>Рамонское</u>
Населенный пункт	тип _____ наименование _____
Улица (проспект, переулок и т.д.)	тип _____ наименование _____
Номер дома	_____
Номер корпуса	_____
Номер строения	_____
Литера	<u>1Б</u>
Иное описание местоположения	<u>автомагистраль М-4 «Дон», 481 км лево</u>
1.3. Основная характеристика:	<u>Общая площадь</u> <u>271,9</u> кв.м (тип) (значение) (единица измерения)
степень готовности объекта незавершенного строительства	_____
1.4. Назначение:	<u>нежилое</u>
1.5. Этажность:	_____
количество этажей	<u>1</u> , количество подземных этажей _____
1.6. Год ввода в эксплуатацию (завершения строительства)	<u>1999г.</u>
1.7. Кадастровый номер земельного участка (участков), в пределах которого расположен объект недвижимого имущества	_____
1.8. Предыдущие кадастровые (условные) номера объекта недвижимого имущества:	_____
1.9. Примечание:	<u>Дата обследования: 28.12.2010г.</u>

1.10. БТИ Левобережного района г. Воронежа. Свидетельство серия РН-1, № 000002, запись в реестре № 88 от 19 августа 2005г.

(наименование органа или организации)

Директор БТИ

Левобережного района г. Воронежа

Зам. директора

Маланина Г.В.

В.А. Терентьев

(инициалы, фамилия)

Исполнитель: Сазонова Л И



КАДАСТРОВЫЙ ПАСПОРТ

Здание

(вид объекта недвижимого имущества)

Лист № 2, всего листов 2

Кадастровый номер _____

Инвентарный номер (ранее присвоенный учетный номер) 14645

2. Ситуационный план объекта недвижимого имущества



1Б

автомагистраль

Масштаб 1:500

Директор БТИ

Левобережного района г. Воронежа



Зам. директора
Копанина Г.В.

В.А. Терентьев

(инициалы, фамилия)

Исполнитель: Сазонова Л.И.

КАДАСТРОВЫЙ ПАСПОРТ
здания, сооружения, объекта незавершенного строительства

Лист № 1 , всего листов 2

Здание

(вид объекта недвижимого имущества)

Дата 27.06.2011 г. № 5017

Кадастровый номер _____
Инвентарный номер (ранее присвоенный учетный номер) _____

14645

1. Описание объекта недвижимого имущества

1.1. Наименование Закрытая стоянка дорожных машин с бытовым корпусом, в том числе котельная, подвал здания

1.2. Адрес (местоположение):

Субъект Российской Федерации	<u>Воронежская область</u>
Район	<u>Рамонский</u>
Муниципальное образование	тип <u>городское поселение</u> наименование <u>Рамонское</u>
Населенный пункт	тип _____ наименование _____
Улица (проспект, переулок и т.д.)	тип _____ наименование _____

Номер дома _____

Номер корпуса _____

Номер строения _____

Литера 1А,2А

Иное описание местоположения автомагистраль М-4 «Дон», 481 км лево

1.3. Основная характеристика: Общая площадь 784,6 кв.м
(тип) (значение) (единица измерения)

степень готовности объекта незавершенного строительства _____

1.4. Назначение: нежилое

1.5. Этажность:

количество этажей 2 , количество подземных этажей подвал

1.6. Год ввода в эксплуатацию (завершения строительства) 1999г.

1.7. Кадастровый номер земельного участка (участков), в пределах которого расположен объект недвижимого имущества _____

1.8. Предыдущие кадастровые (условные) номера объекта недвижимого имущества: _____

1.9. Примечание: Дата обследования: 28.12.2010г.

1.10. БТИ Левобережного района г. Воронежа. Свидетельство серия РН-1, № 000002, запись в реестре № 88 от 19 августа 2005г.

Директор БТИ
Левобережного района г. Воронежа

Зам. директора
Меланина Г.В.

В.А. Терентьев

(подпись)

(инициалы, фамилия)

М.П.



Исполнитель: Сазонова Л.И.

КАДАСТРОВЫЙ ПАСПОРТ

Здание


(вид объекта недвижимого имущества)

Лист № 2, всего листов 2

Кадастровый номер _____

Инвентарный номер (ранее присвоенный учетный номер) 14645

2. Ситуационный план объекта недвижимого имущества



автомагистраль М-4 "Дон"

Масштаб 1:500

Директор БТИ

Левобережного района г. Воронежа



Зам. директора
Молынина Г.В.

В.А.Терентьев

(подпись)

(инициалы, фамилия)

Исполнитель: Сазонова Л И

КАДАСТРОВЫЙ ПАСПОРТ

здания, сооружения, объекта незавершенного строительства

Лист № 1, всего листов 2

сооружение

(вид объекта недвижимого имущества)

Дата 27.06.2011 г. № 15011

Кадастровый номер _____

Инвентарный номер (ранее присвоенный учетный номер)

14645

1. Описание объекта недвижимого имущества

1.1. Наименование Выгреб из сборных ж/б конструкций

1.2. Адрес (местоположение):

Субъект Российской Федерации

Воронежская область

Район

Рамонский

Муниципальное образование

тип

городское поселение

наименование

Рамонское

Населенный пункт

тип

наименование

Улица (проспект, переулок и т.д.)

тип

наименование

Номер дома

Номер корпуса

Номер строения

Литера

1Д

Иное описание местоположения

автомагистраль М-4 «Дон», 481 км лево

1.3. Основная характеристика:

объем
(м³)

172

(м³)

м³

(единица
измерения)

степень готовности объекта незавершенного строительства

1.4. Назначение: нежилое

1.5. Этажность:

количество этажей _____ - количество подземных этажей _____

1.6. Год ввода в эксплуатацию (завершения строительства)

2005г.

1.7. Кадастровый номер земельного участка (участков), в пределах которого расположен объект недвижимого имущества _____

1.8. Предыдущие кадастровые (условные) номера объекта недвижимого имущества: _____

1.9. Примечание:

Дата обследования: 28.12.2010г.

1.10. БТИ Левобережного района г. Воронежа. Свидетельство серия РН-1, № 000002, запись в реестре № 88 от 19 августа 2005г.

Директор БТИ
Левобережного района г. Воронежа



Зам. директора
Меланина Г.В.

В.А. Терентьев

(подпись)

(инициалы, фамилия)

М.П.

Исполнитель: Сазонова Л.И.

КАДАСТРОВЫЙ ПАСПОРТ

сооружение

(вид объекта недвижимого имущества)

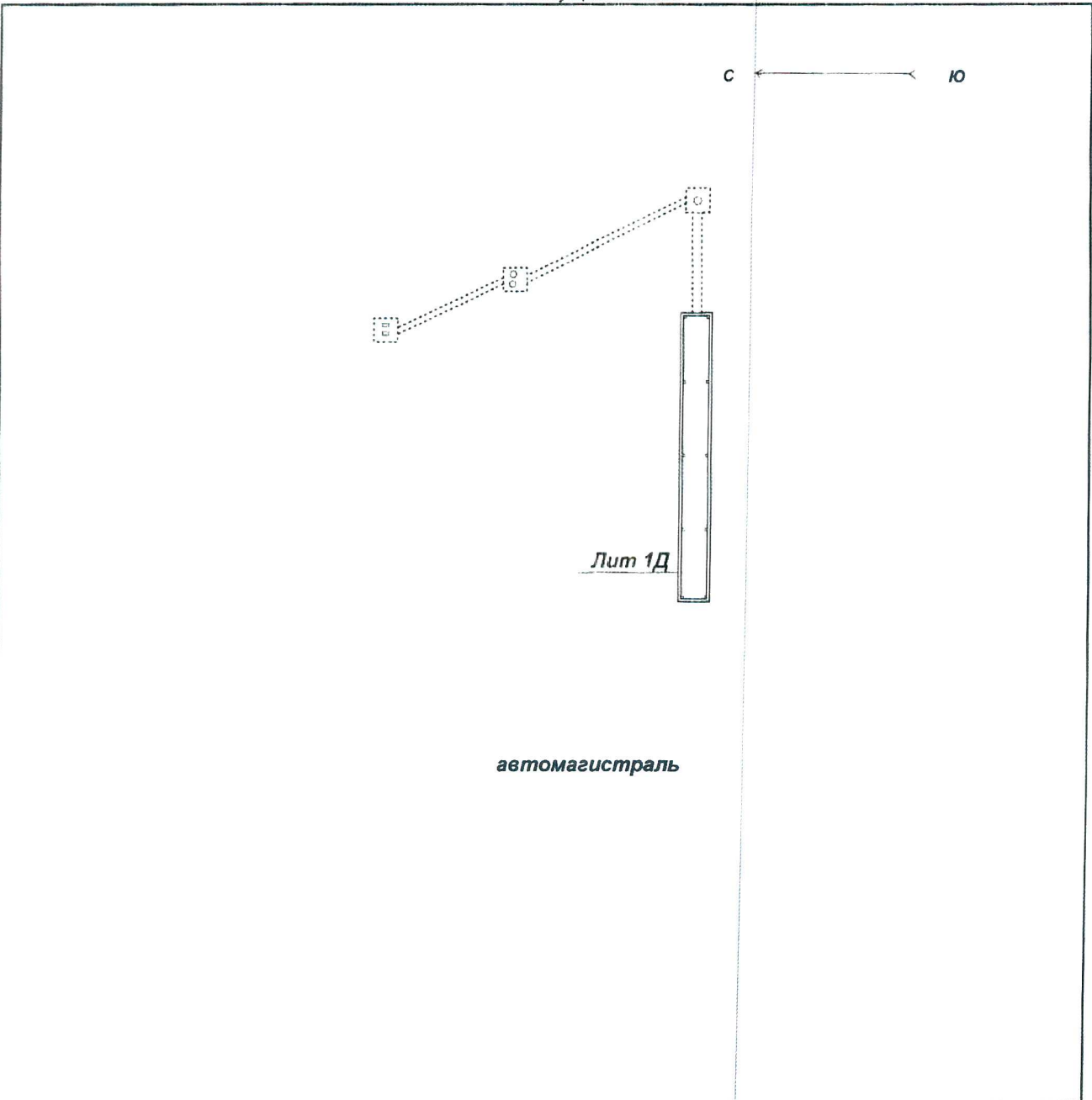
Лист № 2, всего листов 2

Кадастровый номер _____

Инвентарный номер (ранее присвоенный учетный номер) 14645

2. Ситуационный план объекта недвижимого имущества

Ситуационный план



Масштаб 1:500

Директор БТИ

Левобережного района г. Воронежа

Зам. директора
Меланина Г. В.

В.А. Терентьев

М.П.

(подпись)

(инициалы, фамилия)

Исполнитель: Сазонова Л.Н.



КАДАСТРОВЫЙ ПАСПОРТ

здания, сооружения, объекта незавершенного строительства

Лист № 1 , всего листов 2

сооружение

(вид объекта недвижимого имущества)

Дата "28" 12 2011 г. № 4995

Кадастровый номер _____

Инвентарный номер (ранее присвоенный учетный номер) 14645

1. Описание объекта недвижимого имущества

1.1. Наименование резервуар противопожарного запаса воды

1.2. Адрес (местоположение):

Субъект Российской Федерации	Воронежская область	
Район	Рамонский	
Муниципальное образование	тип	городское поселение
	наименование	Рамонское
Населенный пункт	тип	
	наименование	
Улица (проспект, переулок и т.д.)	тип	
	наименование	
Номер дома		
Номер корпуса		
Номер строения		
Литера	1К	
Иное описание местоположения	автомагистраль М-4 «Дон», 481 км. лево	

1.3. Основная характеристика: _____, _____, _____
(тип) (значение) (единица измерения)

степень готовности объекта незавершенного строительства

1.4. Назначение нежилое

1.5. Этажность:

количество этажей _____, количество подземных этажей _____

1.6. Год ввода в эксплуатацию (завершения строительства) 2005г

1.7. Кадастровый номер земельного участка (участков), в пределах которого расположен объект недвижимого имущества _____

1.8. Предыдущие кадастровые (условные) номера объекта недвижимого имущества: _____

1.9. Примечание: Дата обследования: 28.12.2010г

1.10. БТИ Левобережного района г. Воронежа. Свидетельство серия РН-1, № 000002, запись в реестре № 88 от 19 августа 2005г.

(наименование органа или организации)

Директор БТИ Левобережного района г. Воронежа



В. А. Терентьев
(инициалы, фамилия)

Исполнитель: Сазонова Л. И.

КАДАСТРОВЫЙ ПАСПОРТ

сооружение

(вид объекта недвижимого имущества)

Лист № 2, всего листов 2

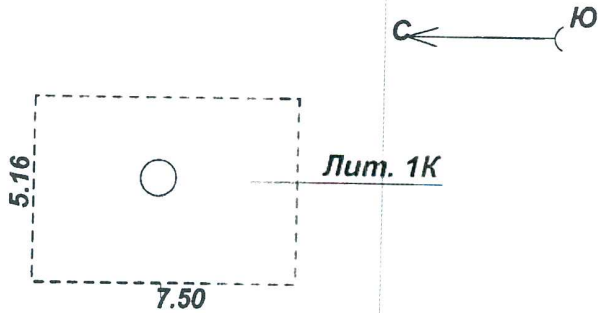
Кадастровый номер _____

Инвентарный номер (ранее присвоенный учетный номер) _____

14645

2. Ситуационный план объекта недвижимого имущества

Ситуационный план



автомагистраль М-4 "Дон"

Масштаб 1:500

Директор БТИ

Левобережного района г. Воронежа



М.П.

(подпись)

В.А. Герентьев

(инициалы, фамилия)

КАДАСТРОВЫЙ ПАСПОРТ

здания, сооружения, объекта незавершенного строительства

Лист № 1 , всего листов 2

сооружение

(вид объекта недвижимого имущества)

Дата 27.06.2011 г. № 4993

Кадастровый номер _____

Инвентарный номер (ранее присвоенный учетный номер) 14645

1. Описание объекта недвижимого имущества

1.1. Наименование КТП 10-04 кВт с трансформаторной мощностью 160кВт

1.2. Адрес (местоположение):

Субъект Российской Федерации	Воронежская область	
Район	Рамонский	
Муниципальное образование	тип	городское поселение
	наименование	Рамонское
Населенный пункт	тип	
	наименование	
Улица (проспект, переулок и т.д.)	тип	
	наименование	
Номер дома		
Номер корпуса		
Номер строения		
Литера	1Л	
Иное описание местоположения	атомогистраль М-4 «Дон», 481 км. лево	

1.3. Основная характеристика: застроенная площадь 2,9 кв. м
(min) (значение) (единица измерения)

степень готовности объекта незавершенного строительства _____

1.4. Назначение нежилое

1.5. Этажность:

количество этажей - , количество подземных этажей -

1.6. Год ввода в эксплуатацию (завершения строительства) 2005г

1.7. Кадастровый номер земельного участка (участков), в пределах которого расположен объект недвижимого имущества _____

1.8. Предыдущие кадастровые (условные) номера объекта недвижимого имущества: _____

1.9. Примечание: Дата обследования: 28.12.2010г

1.10. БТИ Левобережного района г. Воронежа. Свидетельство серия РН-1, № 000002, запись в реестре № 88 от 19 августа 2005г.

Директор БТИ Левобережного района
г. Воронежа



Зам. директора
Мозакина Г.В.

В. А. Терентьев
(инициалы, фамилия)

Исполнитель: Сазонова Л. И.

КАДАСТРОВЫЙ ПАСПОРТ

сооружение


(или объекта недвижимого имущества)

Лист № 2, всего листов 2

Кадастровый номер _____

Инвентарный номер (ранее присвоенный учетный номер) 14645

2. Ситуационный план объекта недвижимого имущества



Масштаб 1:500

Директор БТИ
Левобережного района г. Воронежа



Зам. директора
Меланина Г. В.

В.А. Терентьев

(инициалы, фамилия)

Исполнитель: Сазонова Л И

КАДАСТРОВЫЙ ПАСПОРТ
здания, сооружения, объекта незавершенного строительства

Лист № 1 , всего листов 2
сооружения

Дата 27.06.2012 г.
Кадастровый номер _____
Инвентарный номер (ранее присвоенный учетный номер) _____ 14645

1. Описание объекта недвижимого имущества

1.1. Наименование наружные сети электроосвещения

1.2. Адрес (местоположение) :

Субъект Российской Федерации	Воронежская область	
Район		
Муниципальное образование	тип	муниципальный район
	наименование	Рамонский
Населенный пункт	тип	
	наименование	
Улица (проспект, переулок и т.д.)	тип	
	наименование	
Номер дома		
Номер корпуса		
Номер строения		
Литера	5А	
Иное описание местоположения	481 км автомобильной дороги М-4 "Дон" влево	

1.3. Основная характеристика : протяженность 225,51 м
(тип) (значение) (единица измерения)

1.4. Назначение : наружные сети электроосвещения

1.5. Этажность : количество этажей _____ , количество подземных этажей _____

1.6. Год ввода в эксплуатацию (завершения строительства) _____ 2005

1.7. Кадастровый номер земельного участка (участков), в пределах которого расположен объект недвижимого имущества 36:25:6945014:76

1.8. Предыдущие кадастровые (условные) номера объекта недвижимого имущества :

1.9. Примечание : Дата обследования: 10.04.2012 г.

Дата выдачи 27.07.2012 Исх. № 9177/3

1.10. ФГУП "Ростехинвентаризация - Федеральное БТИ" аккредитовано на территории Воронежской области
(наименование органа или организации)

Свидетельство об аккредитации организации на осуществление технического учета и технической инвентаризации объектов капитального строительства от 17.10.2007 г. за № 540.

Директор
(полное наименование должности)

исп. Лебедева Е.И.
тел. 239-30-58

Руководитель группы
по инвентаризации строений
и сооружений Т.В. Горецкая
(подпись)

М.П.

Зарубин А.В.
(инициалы, фамилия)

КАДАСТРОВЫЙ ПАСПОРТ

сооружения

(вид объекта недвижимого имущества)

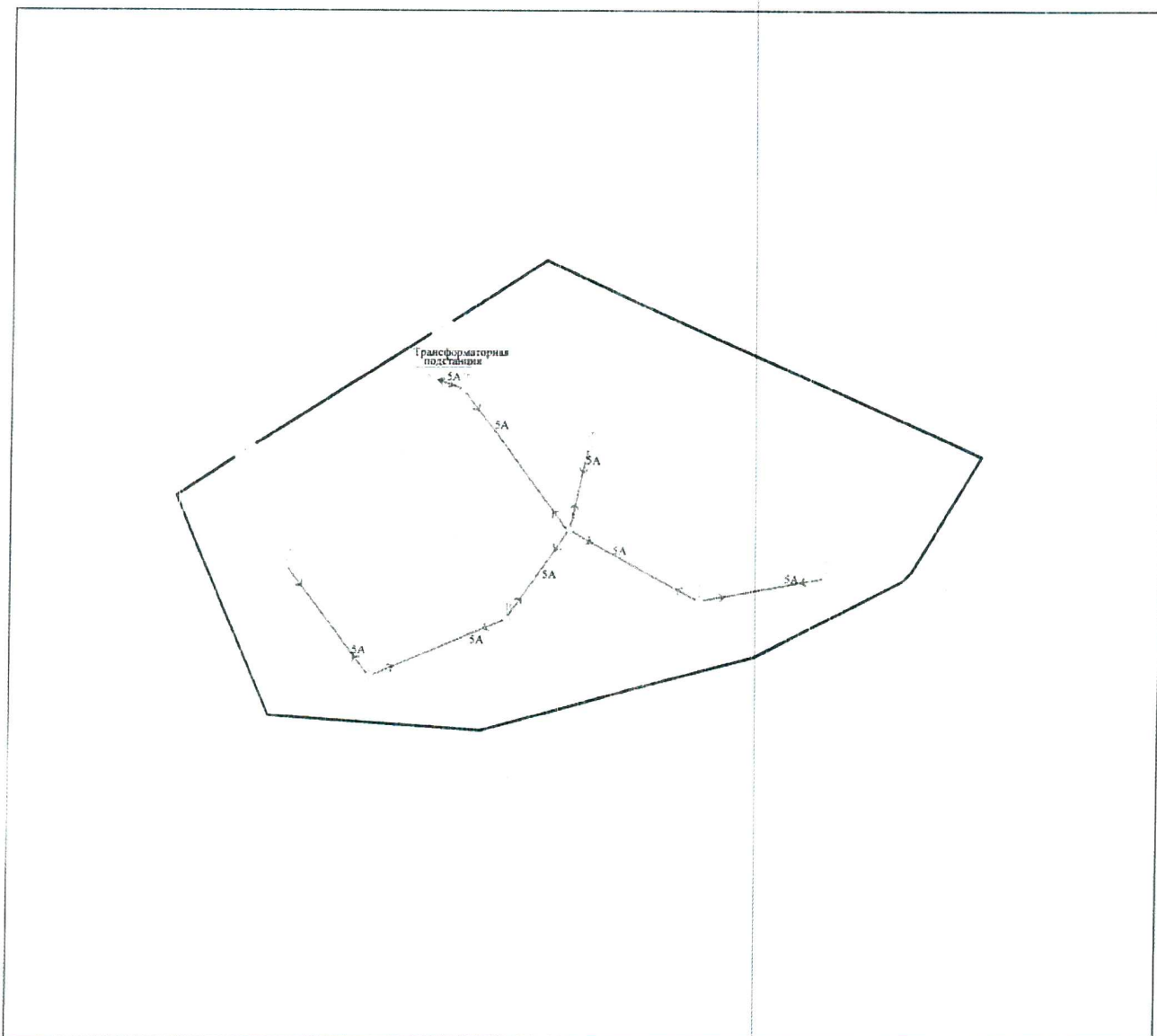
Лист № 2, всего листов 2

Кадастровый номер

Инвентарный номер (ранее присвоенный учетный номер)

14645

2. Ситуационный план объекта недвижимого имущества



Масштаб 1: 1500

Директор
(полное наименование должности)



Зарубин А.В.
(инициалы, фамилия)

КАДАСТРОВЫЙ ПАСПОРТ
здания, сооружения, объекта незавершенного строительства

Лист № 1, всего листов 2
сооружения

Дата 27.06.2012 г.

Кадастровый номер _____
Инвентарный номер (ранее присвоенный учетный номер) 14645

1. Описание объекта недвижимого имущества

1.1. Наименование наружный газопровод

1.2. Адрес (местоположение) :

Субъект Российской Федерации	Воронежская область	
Район		
Муниципальное образование	тип	муниципальный район
	наименование	Рамонский
Населенный пункт	тип	
	наименование	
Улица (проспект, переулок и т.д.)	тип	
	наименование	
Номер дома		
Номер корпуса		
Номер строения		
Литера	6А	
Иное описание местоположения	481 км автомобильной дороги М-4 "Дон" лево	

1.3. Основная характеристика : протяженность 131,15 м
(тип) (значение) (единица измерения)

степень готовности объекта незавершенного строительства _____

1.4. Назначение : наружный газопровод

1.5. Этажность :

количество этажей -, количество подземных этажей -

1.6. Год ввода в эксплуатацию (завершения строительства) 2005

1.7. Кадастровый номер земельного участка (участков), в пределах которого расположен

объект недвижимого имущества 36:25:6945014:76.

1.8. Предыдущие кадастровые (условные) номера объекта недвижимого имущества :

1.9. Примечание : Дата обследования: 10.04.2012 г.

Дата выдачи 27.07.2012 г. Исх. № 9177/4

1.10. ФГУП "Ростехинвентаризация - Федеральное БТИ" аккредитовано на территории Воронежской области
(наименование органа или организации)

Свидетельство об аккредитации организации на осуществление технического учета и технической инвентаризации объектов капитального строительства от 17.10.2007 г. за № 540.

Директор
(полное наименование должности)

исп. Лебедева Е.И.
тел. 239-30-58



Зарубин А.В.
(инициалы, фамилия)

КАДАСТРОВЫЙ ПАСПОРТ

сооружения

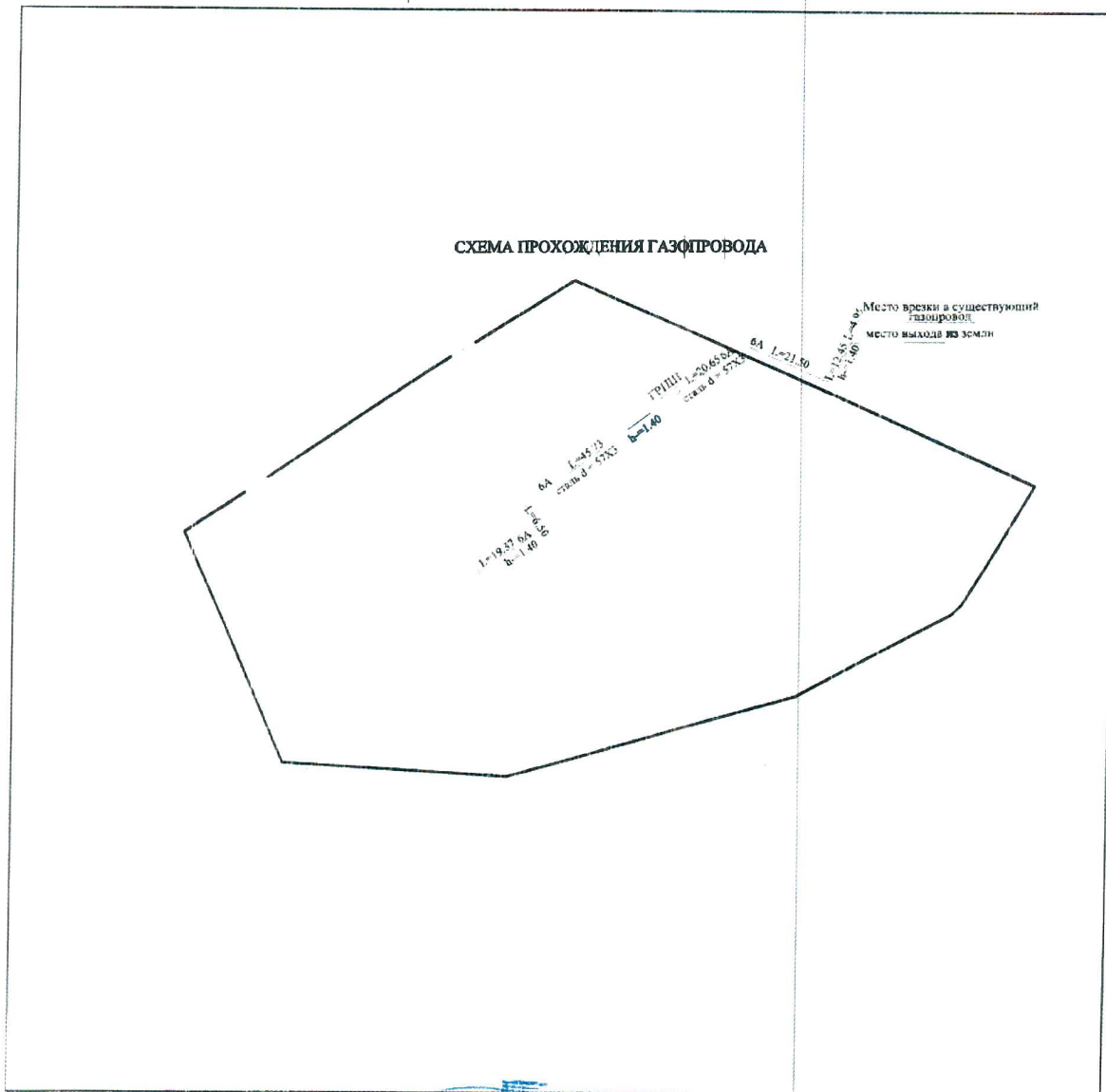
(вид объекта недвижимого имущества)

Лист № 2, всего листов 2

Кадастровый номер

Инвентарный номер (ранее присвоенный учетный номер) 14645

2. Ситуационный план объекта недвижимого имущества



Масштаб 1: 1500

Директор
(полное наименование должности)



М.П.

Руководитель группы
ПС инвентаризации объектов
и сооружений
Т.Б. Горькая
(подпись)

Зарубин А.В.
(инициалы, фамилия)

КАДАСТРОВЫЙ ПАСПОРТ

здания, сооружения, объекта незавершенного строительства

Лист № 1, всего листов 2

Здание

(вид объекта недвижимого имущества)

Дата "27" 06 2011 г. № 5023

Кадастровый номер _____

Инвентарный номер (ранее присвоенный учетный номер)

14645

1. Описание объекта недвижимого имущества

1.1. Наименование Узел загрузки

1.2. Адрес (местоположение):

Субъект Российской Федерации	Воронежская область	
Район	Рамонский	
Муниципальное образование	тип	городское поселение
	наименование	Рамонское
Населенный пункт	тип	
	наименование	
Улица (проспект, переулок и т.д.)	тип	
	наименование	
Номер дома		
Номер корпуса		
Номер строения		
Литера	1В	
Иное описание местоположения	автомагистраль М-4 «Дон», 481 км лево	
1.3. Основная характеристика:	Общая площадь	45,6 кв.м
	(тип)	(значение) (единица измерения)
степень готовности объекта незавершенного строительства		
1.4. Назначение:	нежилое	
1.5. Этажность:		
количество этажей	1	количество подземных этажей -
1.6. Год ввода в эксплуатацию (завершения строительства)	2005г.	
1.7. Кадастровый номер земельного участка (участков), в пределах которого расположен объект недвижимого имущества	_____	
1.8. Предыдущие кадастровые (условные) номера объекта недвижимого имущества:	_____	
1.9. Примечание:	Дата обследования: 28.12.2010г.	

1.10. БТИ Левобережного района г. Воронежа. Свидетельство серия РН-1, № 000002, запись в реестре № 88 от 19 августа 2005г.

(наименование органа или организации)

Директор БТИ
Левобережного района г. Воронежа

Зам. директора
Меланина Г.В.

В.А. Геренгьев

(подпись)

(инициалы, фамилия)

Исполнитель: Сазонова Л.И.



КАДАСТРОВЫЙ ПАСПОРТ

Здание

(вид объекта недвижимого имущества)

Лист № 2, всего листов 2

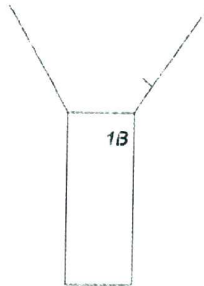
Кадастровый номер _____

Инвентарный номер (ранее присвоенный учетный номер)

14645

2. Ситуационный план объекта недвижимого имущества

1 этаж



автомагистраль М-4 'Дон'

Масштаб 1:500

Директор БТИ

Левобережного района г. Воронежа



Зам. директора
Маланина Г.В.

В.А. Терентьев

(инициалы, фамилия)

Исполнитель: Сазонов А.Н.

КАДАСТРОВЫЙ ПАСПОРТ

здания, сооружения, объекта незавершенного строительства

Лист № 1 , всего листов 2

сооружение

(вид объекта недвижимого имущества)

Дата 27.06.2011 г. № 4987

Кадастровый номер _____

Инвентарный номер (ранее присвоенный учетный номер)

14645

1. Описание объекта недвижимого имущества

1.1. Наименование Эстакада для осмотра машин

1.2. Адрес (местоположение):

Субъект Российской Федерации

Воронежская область

Район

Рамонский

Муниципальное образование

тип

городское поселение

наименование

Рамонское

Населенный пункт

тип

наименование

Улица (проспект, переулок и т.д.)

тип

наименование

Номер дома

Номер корпуса

Номер строения

Литера

1М

Иное описание местоположения

автомагистраль М-4 «Дон», 481 км лево

1.3. Основная характеристика:

застроенная площадь

40,7

(тип)

(значение)

кв.м

(единица измерения)

степень готовности объекта незавершенного строительства

1.4. Назначение: нежилое

1.5. Этажность:

количество этажей 1 , количество подземных этажей -

1.6. Год ввода в эксплуатацию (завершения строительства)

2005г.

1.7. Кадастровый номер земельного участка (участков), в пределах которого расположен объект недвижимого имущества _____

1.8. Предыдущие кадастровые (условные) номера объекта недвижимого имущества: _____

1.9. Примечание:

Дата обследования: 28.12.2010г.

1.10. БТИ Левобережного района г. Воронежа. Свидетельство серия РН-1, № 000002, запись в реестре № 88 от 19 августа 2005г.

Директор БТИ

Левобережного района г. Воронежа

(наименование органа или организации)

Зам. директора

Маланина Г.В.

В.А. Герентьев

(инициалы, фамилия)

Исполнитель: Сазонова Л.И.



КАДАСТРОВЫЙ ПАСПОРТ

сооружение


(вид объекта недвижимого имущества)

Лист № 2, всего листов 2

Кадастровый номер _____

Инвентарный номер (ранее присвоенный учетный номер) 14645

2. Ситуационный план объекта недвижимого имущества



автомагистраль

Масштаб 1:500

Директор БТИ
Левобережного района г. Воронежа



Зам. директора
Мельникова Г.В.

В.А. Терентьев

(инициалы, фамилия)

Исполнитель: Сазонова Л.И.

КАДАСТРОВЫЙ ПАСПОРТ

здания, сооружения, объекта незавершенного строительства

Лист № 1, всего листов 2

сооружение

(вид объекта недвижимого имущества)

Дата "27" 06 2011 г. 2015

Кадастровый номер _____
Инвентарный номер (ранее присвоенный учетный номер) 14645

1. Описание объекта недвижимого имущества

1.1. Наименование Локальные очистные сооружения талых вод

1.2. Адрес (местоположение):

Субъект Российской Федерации	Воронежская область	
Район	Рамонский	
Муниципальное образование	тип	городское поселение
	наименование	Рамонское
Населенный пункт	тип	
	наименование	
Улица (проспект, переулок и т.д.)	тип	
	наименование	
Номер дома		
Номер корпуса		
Номер строения		
Литера	1И	

Иное описание местоположения автомагистраль М-4 «Дон», 481 км лево

1.3. Основная характеристика: объем 4 м³
(тип) (значение) (единица измерения)

степень готовности объекта незавершенного строительства

1.4. Назначение: нежилое

1.5. Этажность:

количество этажей _____, количество подземных этажей _____

1.6. Год ввода в эксплуатацию (завершения строительства) 2005г.

1.7. Кадастровый номер земельного участка (участков), в пределах которого расположен объект недвижимого имущества _____

1.8. Предыдущие кадастровые (условные) номера объекта недвижимого имущества: _____

1.9. Примечание: Дата обследования: 28.12.2010г.

1.10. БТИ Левобережного района г. Воронежа. Свидетельство серия РН-1, № 000002, запись в реестре № 88 от 19 августа 2005г.

(наименование органа или организации)

Директор БТИ
Левобережного района г. Воронежа

Зам директора
Молочина Г.В.

В.А. Герасимов

М.П.

(подпись)

(инициалы фамилия)

Исполнитель: Сазонова Л И



КАДАСТРОВЫЙ ПАСПОРТ

сооружение

(вид объекта недвижимого имущества)

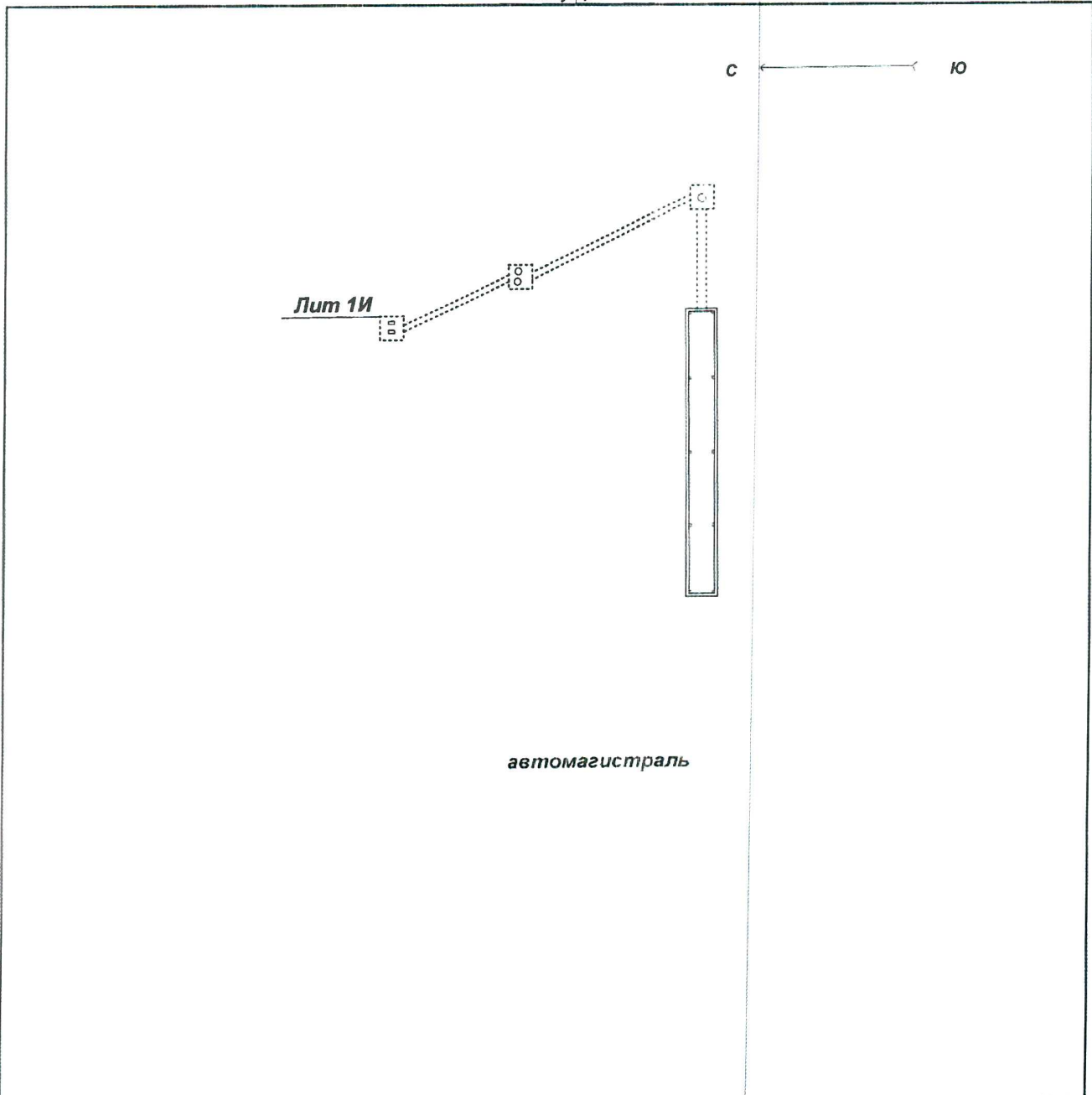
Лист № 2, всего листов 2

Кадастровый номер _____

Инвентарный номер (ранее присвоенный учетный номер) 14645

2. Ситуационный план объекта недвижимого имущества

Ситуационный план



Масштаб 1:500

Директор БТИ
Левобережного района г. Воронежа



Зам. директора
В.А. Терентьев

В.А. Терентьев
(инициалы, фамилия)

Исполнитель: Сазонова Л.И.

КАДАСТРОВЫЙ ПАСПОРТ

здания, сооружения, объекта незавершенного строительства

Лист № 1, всего листов 2

сооружение

(вид объекта недвижимого имущества)

Дата 22.06 2011 г. 25013

Кадастровый номер _____

Инвентарный номер (ранее присвоенный учетный номер)

14645

1. Описание объекта недвижимого имущества

1.1. Наименование Резервуар аккумулятор дождевых стоков

1.2. Адрес (местоположение):

Субъект Российской Федерации	<u>Воронежская область</u>	
Район	<u>Рамонский</u>	
Муниципальное образование	тип	<u>городское поселение</u>
	наименование	<u>Рамонское</u>
Населенный пункт	тип	
	наименование	
Улица (проспект, переулок и т.д.)	тип	
	наименование	
Номер дома		
Номер корпуса		
Номер строения		
Литера	<u>1Ж</u>	
Иное описание местоположения	<u>автомагистраль М-4 «Дон», 481 км лево</u>	

1.3. Основная характеристика: объем 6 м3
(м3) (литры) (теплоемкость)

степень готовности объекта незавершенного строительства _____

1.4. Назначение: нежилое

1.5. Этажность:

количество этажей _____, количество подземных этажей _____

1.6. Год ввода в эксплуатацию (завершения строительства) 2005г.

1.7. Кадастровый номер земельного участка (участков), в пределах которого расположен объект недвижимого имущества _____

1.8. Предыдущие кадастровые (условные) номера объекта недвижимого имущества: _____

1.9. Примечание: Дата обследования: 28.12.2010г.

1.10. БТИ Левобережного района г. Воронежа. Свидетельство серия РН-1, № 000002, запись в реестре № 88 от 19 августа 2005г.

(наименование органа или организации)

Директор БТИ
Левобережного района г. Воронежа

Зам. директора
Маланина Г.В.

В.А. Геренгъев

(подпись)

(инициалы, фамилия)

Исполнитель: Сазонова Л.И.



КАДАСТРОВЫЙ ПАСПОРТ

сооружение

(вид объекта недвижимого имущества)

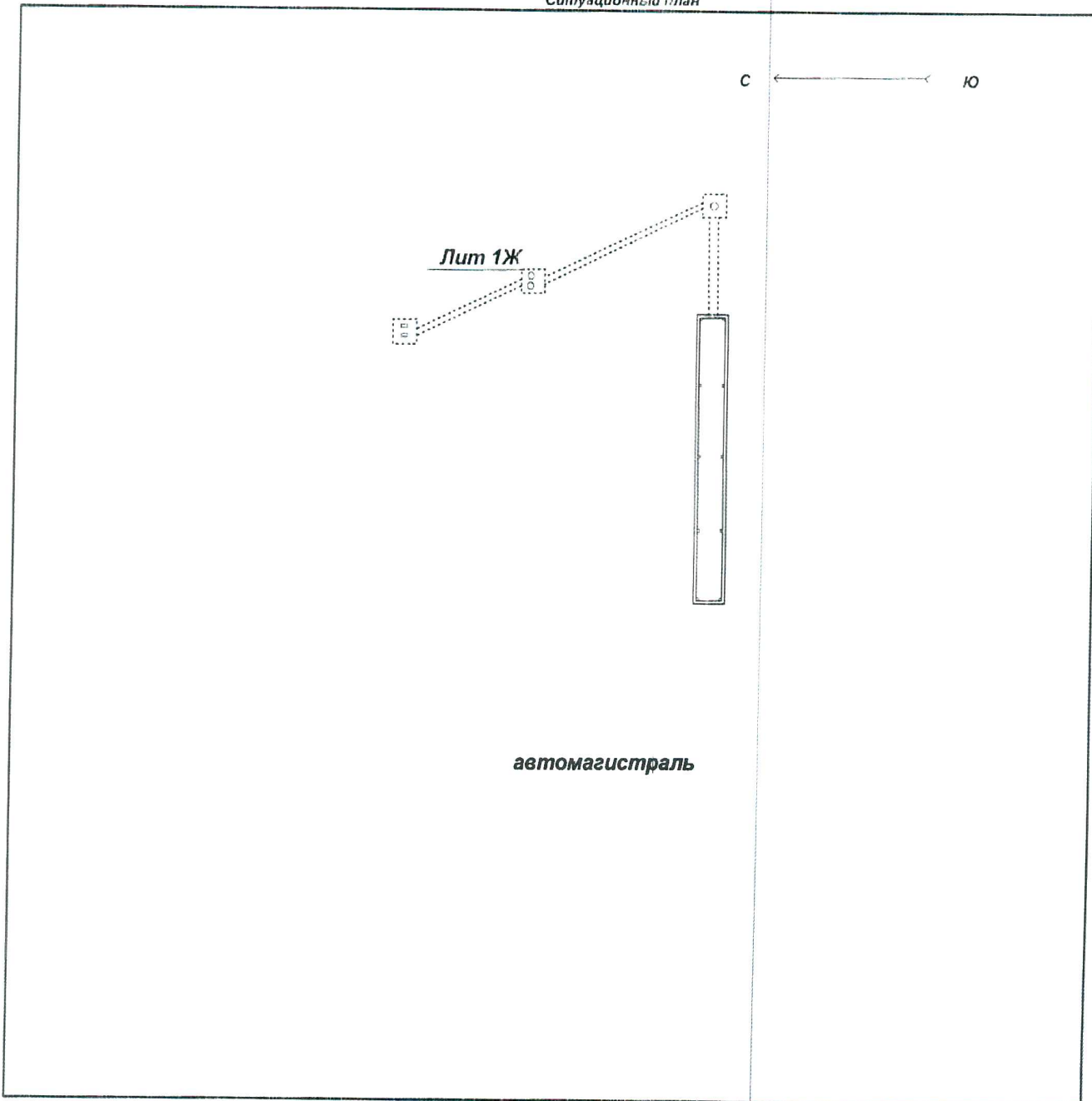
Лист № 2, всего листов 2

Кадастровый номер _____

Инвентарный номер (ранее присвоенный учетный номер) 14645

2. Ситуационный план объекта недвижимого имущества

Ситуационный план



Масштаб 1:500

Директор БТИ
Левобережного района г. Воронежа

Зам. директора
Меланина Г.В.

В.А.Терентьев

(инициалы, фамилия)

Исполнитель: Сазонова Л.И.



КАДАСТРОВЫЙ ПАСПОРТ

здания, сооружения, объекта незавершенного строительства

Лист № 1 , всего листов 2

сооружение

(вид объекта недвижимого имущества)

Дата "23" 06 2011 г. № 5009

Кадастровый номер _____

Инвентарный номер (ранее присвоенный учетный номер) 14645

1. Описание объекта недвижимого имущества

1.1. Наименование Резервуар аккумулятор дождевых стоков

1.2. Адрес (местоположение):

Субъект Российской Федерации	<u>Воронежская область</u>
Район	<u>Рамонский</u>
Муниципальное образование	тип <u>городское поселение</u> наименование <u>Рамонское</u>
Населенный пункт	тип _____ наименование _____
Улица (проспект, переулок и т.д.)	тип _____ наименование _____
Номер дома	_____
Номер корпуса	_____
Номер строения	_____
Литера	<u>1Е</u>
Иное описание местоположения	<u>автомагистраль М-4 «Дон», 481 км лево</u>
1.3. Основная характеристика:	<u>объем</u> <u>7</u> <u>м3</u> (тип) (значение) (единица измерения)

степень готовности объекта незавершенного строительства _____

1.4. Назначение: нежилое

1.5. Этажность:

количество этажей -, количество подземных этажей -

1.6. Год ввода в эксплуатацию (завершения строительства) 2005г.

1.7. Кадастровый номер земельного участка (участков), в пределах которого расположен объект недвижимого имущества _____

1.8. Предыдущие кадастровые (условные) номера объекта недвижимого имущества. _____

1.9. Примечание: Дата обследования: 28.12.2010г.

1.10. БТИ Левобережного района г. Воронежа. Свидетельство серия РН-1, № 000002, запись в реестре № 88 от 19 августа 2005г.

Директор БТИ
Левобережного района г. Воронежа



Зам. директора
Меланина Г.В.

(подпись)

М.П.

В.А. Терентьев

(инициалы, фамилия)

Исполнитель: Сазонова Л И

КАДАСТРОВЫЙ ПАСПОРТ

сооружение

(вид объекта недвижимого имущества)

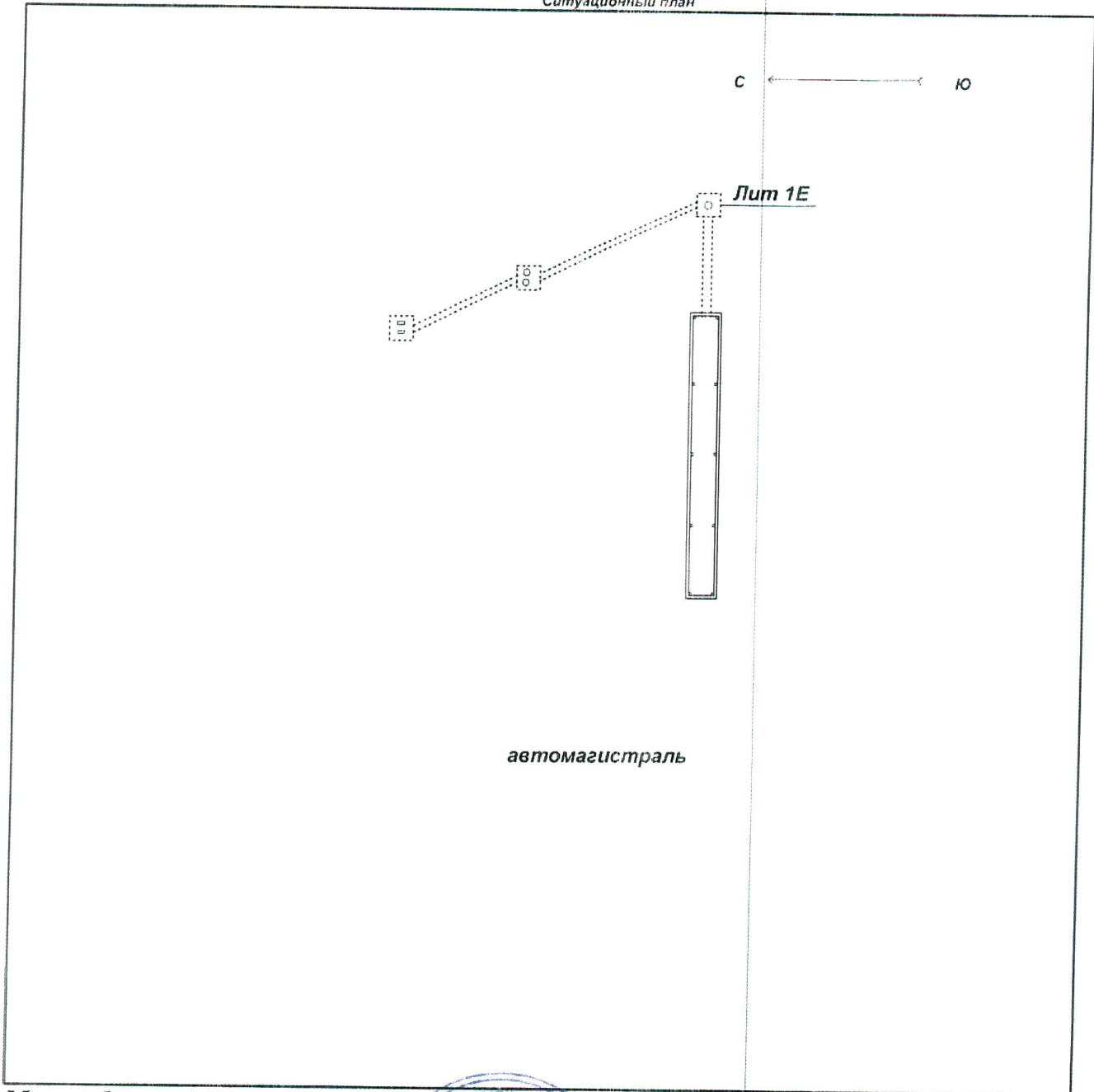
Лист № 2, всего листов 2

Кадастровый номер _____

Инвентарный номер (ранее присвоенный учетный номер) 14645

2. Ситуационный план объекта недвижимого имущества

Ситуационный план



Масштаб 1:500

Директор БТИ
Левобережного района г. Воронежа



Зам. директора
Малашина Г.В.

В.А. Герентьев

(подпись)

(инициалы, фамилия)

Исполнитель: Сазонова Л.И.

КАДАСТРОВЫЙ ПАСПОРТ
здания, сооружения, объекта незавершенного строительства

Лист № 1, всего листов 2
сооружения

Дата 27.06.2012 г.

Кадастровый номер _____

Инвентарный номер (ранее присвоенный учетный номер) _____ 14645

1. Описание объекта недвижимого имущества

1.1. Наименование благоустройство территории

1.2. Адрес (местоположение):

Субъект Российской Федерации	Воронежская область	
Район		
Муниципальное образование	тип	муниципальный район
	наименование	Рамонский
Населенный пункт	тип	
	наименование	
Улица (проспект, переулок и т.д.)	тип	
	наименование	
Номер дома		
Номер корпуса		
Номер строения		
Литера	4А	
Иное описание местоположения	481 км автомобильной дороги М-4 "Дон" лево	

1.3. Основная характеристика : площадь 8969,6 кв.м.
(тип) (вычислен) (единица измерения)

степень готовности объекта незавершенного строительства _____

1.4. Назначение : благоустройство территории

1.5. Этажность :

количество этажей _____, количество подземных этажей _____

1.6. Год ввода в эксплуатацию (завершения строительства) _____ 2005

1.7. Кадастровый номер земельного участка (участков), в пределах которого расположен объект недвижимого имущества 36:25:6945014:76.

1.8. Предыдущие кадастровые (условные) номера объекта недвижимого имущества :

1.9. Примечание : Дата обследования: 10.04.2012 г. Благоустройство территории - замощение


Дата выдачи 27.07.2012 Исх. № 9177/12

1.10. ФГУП "Ростехинвентаризация - Федеральное БТИ" аккредитовано на территории Воронежской области
(наименование органа или организации)

Свидетельство об аккредитации организации на осуществление технического учета и технической инвентаризации объектов капитального строительства от 17.10.2007 г. за № 540.

Директор
(полное наименование должности)

исп. Лебедева Е.И.
тел. 239-30-58



М.П.

(подпись)

Руководитель группы
по инвентаризации строений
и сооружений Т.В. Горецкая

Зарубин А.В.
(инициалы, фамилия)

КАДАСТРОВЫЙ ПАСПОРТ

сооружения

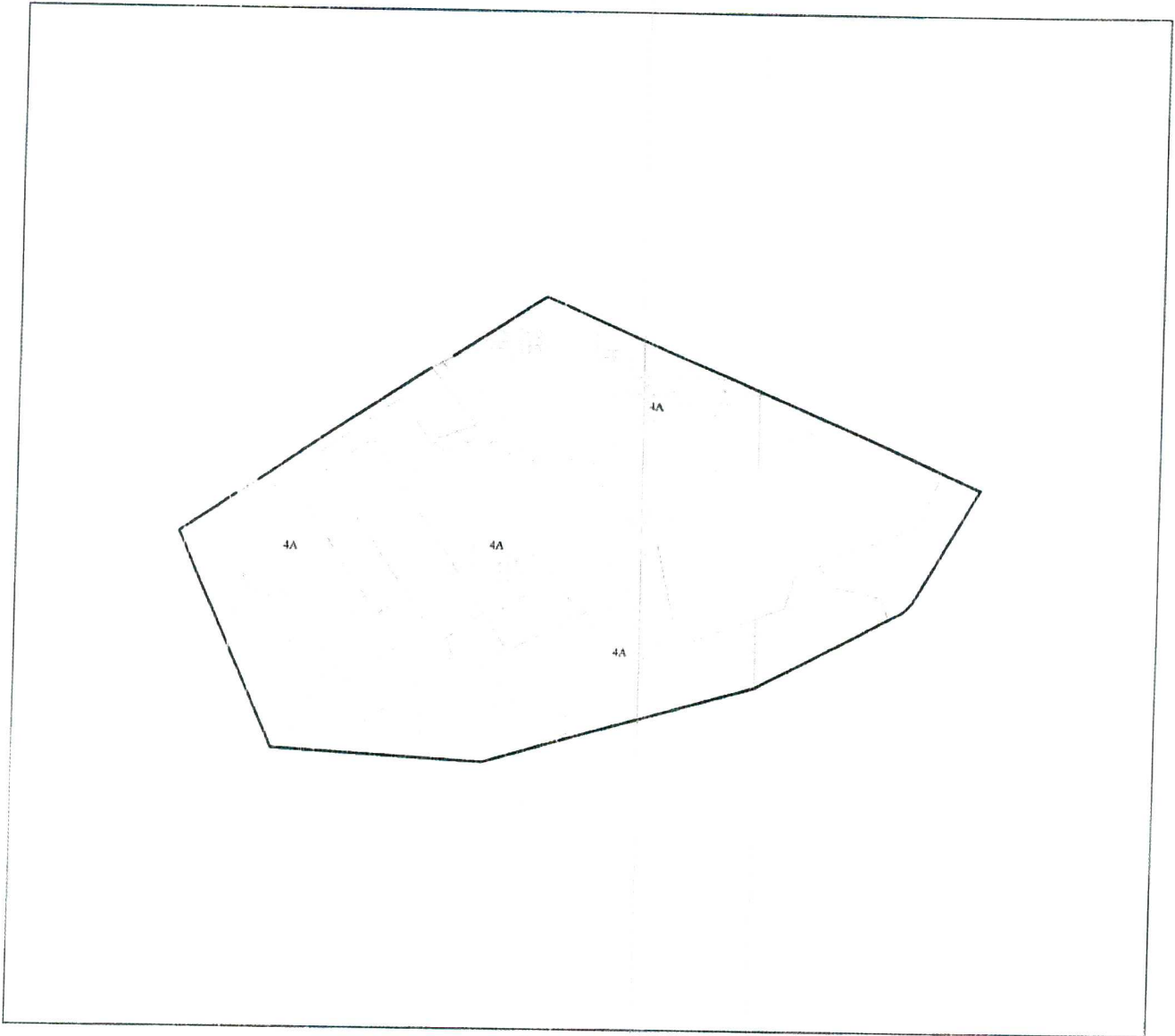
(вид объекта недвижимого имущества)

Лист № 2, всего листов 2

Кадастровый номер _____

Инвентарный номер (ранее присвоенный учетный номер) _____ 14645

2. Ситуационный план объекта недвижимого имущества



Масштаб 1: 1500

Директор
(полное наименование должности)



Разработчик формы
документа «Ситуационный план
и сооружений» Т.Э. Горюцкая
(подпись)

Зарубин А.В.
(инициалы, фамилия)

КАДАСТРОВЫЙ ПАСПОРТ
здания, сооружения, объекта незавершенного строительства

Лист № 1, всего листов 2
сооружения

Дата 27.06.2012 г.

Кадастровый номер _____
Инвентарный номер (ранее присвоенный учетный номер) 14645

1. Описание объекта недвижимого имущества

1.1. Наименование ограждение территории

1.2. Адрес (местоположение):

Субъект Российской Федерации	Воронежская область	
Район		
Муниципальное образование	тип	муниципальный район
	наименование	Рамонский
Населенный пункт	тип	
	наименование	
Улица (проспект, переулок и т.д.)	тип	
	наименование	
Номер дома		
Номер корпуса		
Номер строения		
Литера	3А	
Иное описание местоположения	481 км автомобильной дороги М-4 "Дон" лево	

1.3. Основная характеристика : протяженность 452,92 м
(тип) (значение) (единица измерения)
степень готовности объекта незавершенного строительства _____

1.4. Назначение : ограждение территории

1.5. Этажность :
количество этажей _____, количество подземных этажей _____

1.6. Год ввода в эксплуатацию (завершения строительства) 2005

1.7. Кадастровый номер земельного участка (участков), в пределах которого расположен объект недвижимого имущества 36:25:6945014:76

1.8. Предыдущие кадастровые (условные) номера объекта недвижимого имущества :

1.9. Примечание : Дата обследования: 10.04.2012 г.


Дата выдачи 27.07.2012 Исх. № 9177/1

1.10. ФГУП "Ростехинвентаризация - Федеральное БТИ" аккредитовано на территории Воронежской области
(наименование органа или организации)

Свидетельство об аккредитации организации на осуществление технического учета и технической инвентаризации объектов капитального строительства от 17.10.2007 г. за № 540.

Директор
(полное наименование должности)

исп. Лебедева Е.И
тел. 239-30-58



Зарубин А.В.
инициалы фамилия

КАДАСТРОВЫЙ ПАСПОРТ

сооружения

(вид объекта недвижимого имущества)

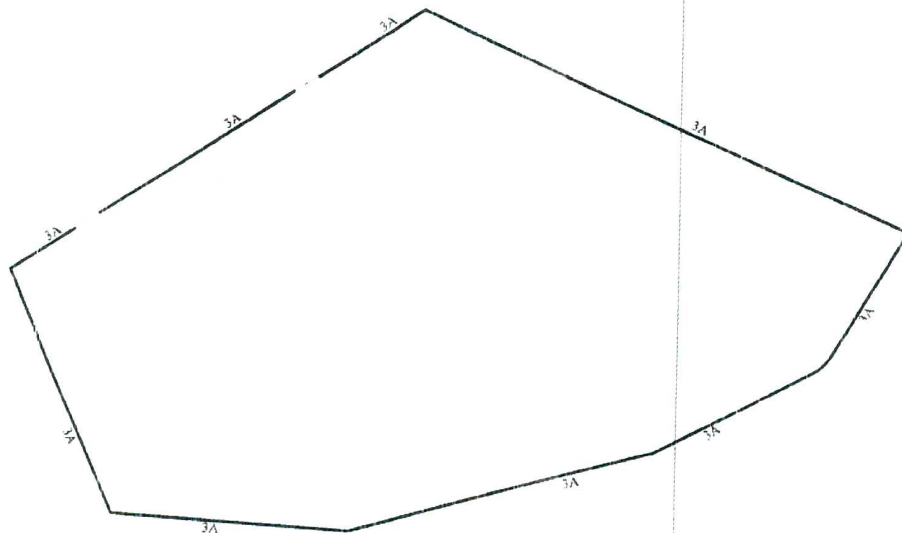
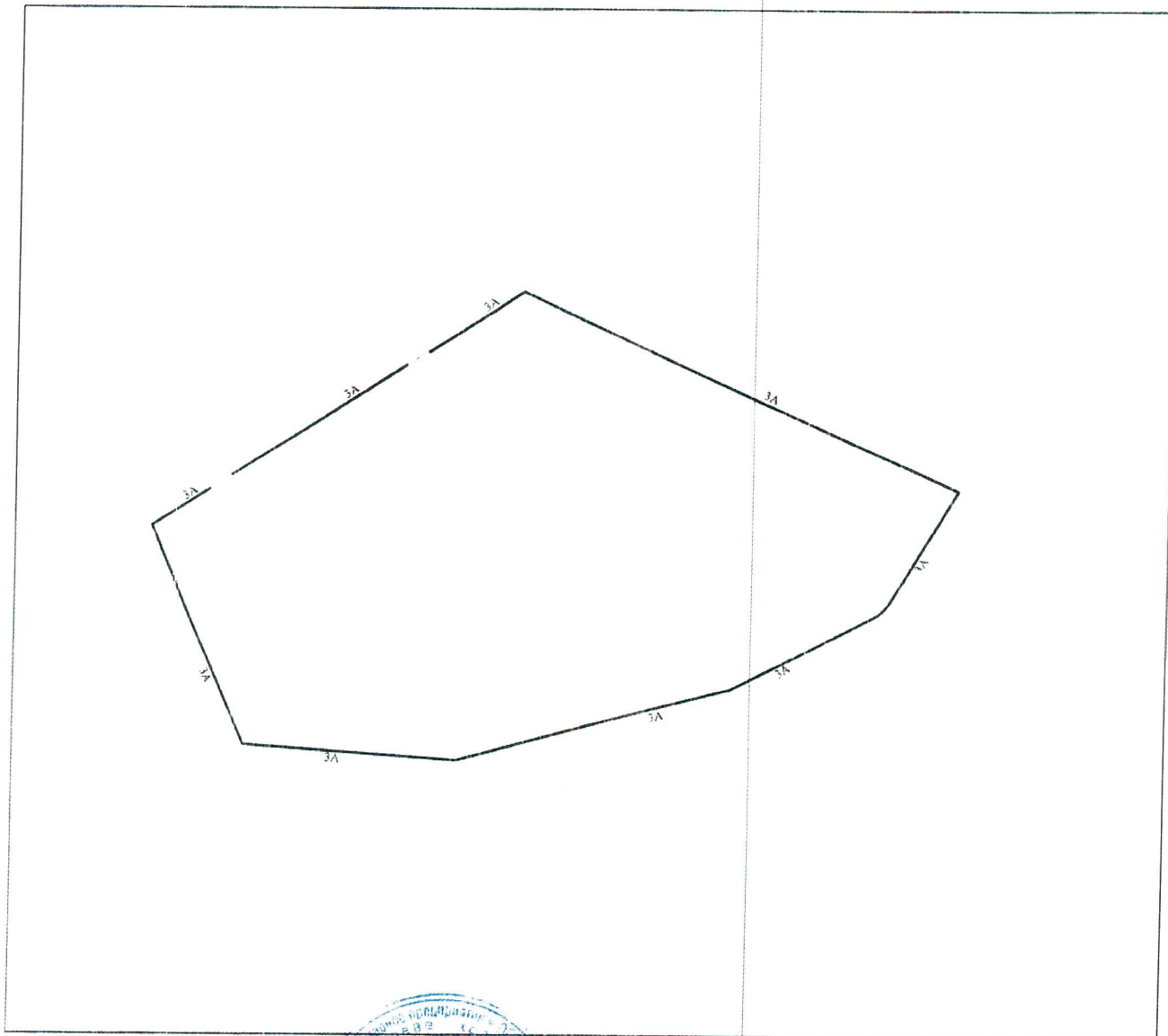
Лист № 2 , всего листов 2

Кадастровый номер

Инвентарный номер (ранее присвоенный учетный номер)


14645

2. Ситуационный план объекта недвижимого имущества



Масштаб 1: 1500

Директор
(полное наименование должности)



Руководитель группы
по стандартизации сооружений
Т.В. Горецкая
(подпись)

Зарубин А.В.
(инициалы, фамилия)

КАДАСТРОВЫЙ ПАСПОРТ

здания, сооружения, объекта незавершенного строительства

Лист № 1 , всего листов 2

сооружение

(вид объекта недвижимого имущества)

Дата 27.06.2011г. № 5021

Кадастровый номер _____

Инвентарный номер (ранее присвоенный учетный номер) _____

14645

1. Описание объекта недвижимого имущества

1.1. Наименование Лестничные сходы к зданию

1.2. Адрес (местоположение):

Субъект Российской Федерации	<u>Воронежская область</u>	
Район	<u>Рамонский</u>	
Муниципальное образование	тип	<u>городское поселение</u>
	наименование	<u>Рамонское</u>
Населенный пункт	тип	
	наименование	
Улица (проспект, переулок и т.д.)	тип	
	наименование	
Номер дома		
Номер корпуса		
Номер строения		
Литера	<u>1а</u>	
Иное описание местоположения	<u>автомагистраль М-4 «Дон», 481 км лево</u>	

1.3. Основная характеристика: застроенная площадь 6,6 Кв.м
(тип) (значение) (единица измерения)

степень готовности объекта незавершенного строительства

1.4. Назначение: нежилое

1.5. Этажность:

количество этажей 1, количество подземных этажей _____

1.6. Год ввода в эксплуатацию (завершения строительства) 2005г.

1.7. Кадастровый номер земельного участка (участков), в пределах которого расположен объект недвижимого имущества _____

1.8. Предыдущие кадастровые (условные) номера объекта недвижимого имущества: _____

1.9. Примечание: Дата обследования: 28.12.2010г.

1.10. БТИ Левобережного района г. Воронежа. Свидетельство серия РН-1, № 000002,
запись в реестре № 88 от 19 августа 2005г.

(наименование органа или организации)

Директор БТИ
Левобережного района г. Воронежа

Зам. директора
Маланина Г.В.

В.А.Терентьев

(подпись)

(инициалы, фамилия)

Исполнитель: Сазонова Л И



КАДАСТРОВЫЙ ПАСПОРТ

сооружение

(вид объекта недвижимого имущества)

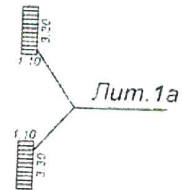
Лист № 2, всего листов 2

Кадастровый номер _____

Инвентарный номер (ранее присвоенный учетный номер) _____

14645

2. Ситуационный план объекта недвижимого имущества



автомагистраль М-4 "Дон"

Масштаб 1:500

Директор БТИ
Левобережного района г. Воронежа



Зам. директора
Меланина Г.В.

В.А.Герентьев

(инициалы, фамилия)

Исполнитель: Сазонова Л.И.