

Выписка из Единого государственного реестра недвижимости об объекте недвижимости  
**Сведения о характеристиках объекта недвижимости**

На основании запроса от 12.02.2018 г., поступившего на рассмотрение 12.02.2018 г., сообщаем, что согласно записям Единого государственного реестра недвижимости:

<b>Земельный участок</b>			
(вид объекта недвижимости)			
Лист № ____ Раздела <b>1</b>	Всего листов раздела <b>1</b> : ____	Всего разделов: ____	Всего листов выписки: ____
<b>12.02.2018 № 99/2018/78698488</b>			
Кадастровый номер:		<b>23:43:000000:331</b>	

Номер кадастрового квартала:	23:43:0000000
Дата присвоения кадастрового номера:	22.07.1977
Ранее присвоенный государственный учетный номер:	данные отсутствуют
Адрес:	установлено относительно ориентира, расположенного в границах участка. Почтовый адрес ориентира: Краснодарский край, г. Краснодар, автомобильная дорога ст. Павловская - г. Краснодар - г. Новороссийск (восточный обход г. Краснодара)
Площадь:	674453 +/- 910 кв. м
Кадастровая стоимость, руб.:	7756209.5
Кадастровые номера расположенных в пределах земельного участка объектов недвижимости:	23:00:0000000:964
Кадастровые номера объектов недвижимости, из которых образован объект недвижимости:	данные отсутствуют
Кадастровые номера образованных объектов недвижимости:	данные отсутствуют
Сведения о включении объекта недвижимости в состав предприятия как имущественного комплекса:	

Государственный регистратор		ФГИС ЕГРН
полное наименование должности	подпись	инициалы, фамилия

М.П.

Выписка из Единого государственного реестра недвижимости об объекте недвижимости  
Сведения о характеристиках объекта недвижимости

<b>Земельный участок</b>		
<small>(вид объекта недвижимости)</small>		
Лист № ____ Раздела <b>1</b>	Всего листов раздела <b>1</b> : ____	Всего разделов: ____ Всего листов выписки: ____
<b>12.02.2018.№ 99/2018/78698488</b>		
Кадастровый номер:	<b>23:43:000000:331</b>	
Категория земель:	Земли промышленности, энергетики, транспорта, связи, радиовещания, телевидения, информатики, земли для обеспечения космической деятельности, земли обороны, безопасности и земли иного специального назначения	
Виды разрешенного использования:	автомобильная дорога ст. Павловская - г. Краснодар - г. Новороссийск (восточный обход г. Краснодара)	
Сведения о кадастровом инженере:	Антонцева Виктория Валерьевна №23-12-930	
Сведения о лесах, водных объектах и об иных природных объектах, расположенных в пределах земельного участка:	данные отсутствуют	
Сведения о том, что земельный участок полностью или частично расположен в границах зоны с особыми условиями использования территории или территории объекта культурного наследия	данные отсутствуют	
Сведения о том, что земельный участок расположен в границах особой экономической зоны, территории опережающего социально-экономического развития, зоны территориального развития в Российской Федерации, игровой зоны:	данные отсутствуют	
Сведения о том, что земельный участок расположен в границах особо охраняемой природной территории, охотничьих угодий, лесничеств, лесопарков:	данные отсутствуют	
Сведения о результатах проведения государственного земельного надзора:	данные отсутствуют	
Сведения о расположении земельного участка в границах территории, в отношении которой утвержден проект межевания территории:	данные отсутствуют	
Государственный регистратор		ФГИС ЕГРН
полное наименование должности	подпись	инициалы, фамилия

М.П.

Выписка из Единого государственного реестра недвижимости об объекте недвижимости  
Сведения о характеристиках объекта недвижимости

<b>Земельный участок</b>			
(вид объекта недвижимости)			
Лист № ____ Раздела <b>1</b>	Всего листов раздела <b>1</b> : ____	Всего разделов: ____	Всего листов выписки: ____
<b>12.02.2018.№ 99/2018/78698488</b>			
Кадастровый номер:		<b>23:43:0000000:331</b>	

Условный номер земельного участка:	данные отсутствуют
Сведения о принятии акта и (или) заключении договора, предусматривающих предоставление в соответствии с земельным законодательством исполнительным органом государственной власти или органом местного самоуправления находящегося в государственной или муниципальной собственности земельного участка для строительства наемного дома социального использования или наемного дома коммерческого использования:	данные отсутствуют
Сведения о том, что земельный участок или земельные участки образованы на основании решения об изъятии земельного участка и (или) расположенного на нем объекта недвижимости для государственных или муниципальных нужд:	данные отсутствуют
Сведения о том, что земельный участок образован из земель или земельного участка, государственная собственность на которые не разграничена:	данные отсутствуют
Сведения о наличии земельного спора о местоположении границ земельных участков:	данные отсутствуют
Статус записи об объекте недвижимости:	Сведения об объекте недвижимости имеют статус "актуальные, ранее учтенные"
Особые отметки:	Граница земельного участка состоит из 4 контуров. Посредством данного земельного участка обеспечен доступ к земельному участку (земельным участкам) с кадастровым номером (кадастровыми номерами) 23:43:0000000:15511, 23:43:0000000:15512, 23:43:0000000:15513, 23:43:0000000:15514, 23:43:0000000:15526, 23:43:0000000:16145, 23:43:0000000:16444, 23:43:0000000:17703, 23:43:0109005:7, 23:43:0109012:578, 23:43:0109012:582, 23:43:0109012:588, 23:43:0109014:1184, 23:43:0109014:1185, 23:43:0112004:31, 23:43:0112005:389, 23:43:0112005:390, 23:43:0125001:1312, 23:43:0415001:1574, 23:43:0415001:1575, 23:43:0415001:1576, 23:43:0415001:1577, 23:43:0415001:1578, 23:43:0415001:1579, 23:43:0415001:1580, 23:43:0415001:1581, 23:43:0415001:1582, 23:43:0415001:1583, 23:43:0415001:1584, 23:43:0415001:1585, 23:43:0415001:1586, 23:43:0415001:1587, 23:43:0415001:1588, 23:43:0415001:1589, 23:43:0415001:1590, 23:43:0415001:1591, 23:43:0415001:1592, 23:43:0415001:1593, 23:43:0415001:1594, 23:43:0415001:1595, 23:43:0415001:1596, 23:43:0415001:1597. Сведения о видах разрешенного использования имеют статус «Актуальные незасвидетельствованные». Право (ограничение права, обременение объекта недвижимости) зарегистрировано на данный объект недвижимости с видами разрешенного использования отсутствует.
Получатель выписки:	Зачитайлов Дмитрий Владимирович

Государственный регистратор		ФГИС ЕГРН
полное наименование должности	подпись	инициалы, фамилия

М.П.

Выписка из Единого государственного реестра недвижимости об объекте недвижимости  
Сведения о зарегистрированных правах

Земельный участок	
(вид объекта недвижимости)	
Лист № ____ Раздела 2	Всего листов раздела 2: ____
Всего разделов: ____	
Всего листов выписки: ____	
<b>12.02.2018 № 99/2018/78698488</b>	
Кадастровый номер:	<b>23:43:000000:331</b>
1. Правообладатель (правообладатели):	1.1. данные о правообладателе отсутствуют
2. Вид, номер и дата государственной регистрации права:	2.1. не зарегистрировано
Ограничение прав и обременение объекта недвижимости:	
3.1.1. вид:	аренда, Кадастровый(условный) номер: 23:43:000000:331. Земельный участок. Категория земель: земли промышленности, энергетики, транспорта, связи, радиовещания, телевидения, информатики, земли для обеспечения космической деятельности, земли обороны, безопасности и земли иного специального назначения - автомобильная дорога ст. Павловская- г. Краснодар -г. Новороссийск (восточный обход г. Краснодар). Площадь: 674453 кв.м. Адрес(местоположение): автомобильная дорога ст. Павловская- г. Краснодар -г. Новороссийск (восточный обход г. Краснодара)
дата государственной регистрации:	07.12.2012
номер государственной регистрации:	23-23-01/865/2012-638
срок, на который установлено ограничение прав и обременение объекта недвижимости:	с 07.12.2012 по 22.11.2061
лицо, в пользу которого установлено ограничение прав и обременение объекта недвижимости:	Государственная компания "Российские автомобильные дороги", ИНН: 7717151380
основание государственной регистрации:	Договор аренды земельного участка №54-ГК от 22.11.2012 г.
3.1.2. вид:	аренда, Часть земельного участка площадью 3 059 кв.м. с учетным номером части 3 (три) из состава земельного участка с кадастровым номером: 23:43:000000:331. Категория земель: земли промышленности, энергетики, транспорта, связи, радиовещания, телевидения, информатики, земли для обеспечения космической деятельности, земли обороны, безопасности и земли иного специального назначения - автомобильная дорога ст. Павловская- г. Краснодар -г. Новороссийск (восточный обход г. Краснодар). Площадь: 674453 кв.м. Адрес(местоположение): автомобильная дорога ст. Павловская- г. Краснодар -г. Новороссийск (восточный обход г. Краснодара)
дата государственной регистрации:	15.05.2014
номер государственной регистрации:	23-23-01/2548/2014-479
срок, на который установлено ограничение прав и обременение объекта недвижимости:	с 15.05.2014 по 22.11.2061
лицо, в пользу которого установлено ограничение прав и обременение объекта недвижимости:	Муродян Людмила Михайловна
основание государственной регистрации:	Договор субаренды части земельного участка, предоставленного в аренду Государственной компании "Российские автомобильные дороги" №КрТУ-2014-90 от 15.01.2014 г.

Государственный регистратор		ФГИС ЕГРН
полное наименование должности	подпись	инициалы, фамилия

М.П.

<b>Земельный участок</b>		
(вид объекта недвижимости)		
Лист № __ Раздела <b>2</b>	Всего листов раздела <b>2</b> : __	Всего разделов: __
Всего листов выписки: __		
<b>12.02.2018 № 99/2018/78698488</b>		
Кадастровый номер:		<b>23:43:0000000:331</b>
3.1.3.	вид:	частный, Кадастровый(условный) номер: 23:43:0000000:331/16. Часть Земельный участок. Категория земель: земли промышленности, энергетики, транспорта, связи, радиовещания, телевидения, информатики, земли для обеспечения космической деятельности, земли обороны, безопасности и земли иного специального назначения - автомобильная дорога ст. Павловская- г. Краснодар -г. Новороссийск (восточный обход г. Краснодар). Площадь: 1132 кв.м. Адрес(местоположение): автомобильная дорога ст. Павловская- г. Краснодар -г. Новороссийск (восточный обход г. Краснодара)
	дата государственной регистрации:	31.10.2016
	номер государственной регистрации:	23-23/001-23/001/856/2016-1270/1
	срок, на который установлено ограничение прав и обременение объекта недвижимости:	с 31.10.2016 по 31.10.2021
	лицо, в пользу которого установлено ограничение прав и обременение объекта недвижимости:	Акционерное общество "Тандер", ИНН: 2310031475
	основание государственной регистрации:	Соглашение об установлении сервитута №КрТУ-2016-796 от 04.08.2016 г.
4.	Договоры участия в долевом строительстве:	данные отсутствуют
5.	Заявленные в судебном порядке права требования:	данные отсутствуют
6.	Сведения о возражении в отношении зарегистрированного права:	данные отсутствуют
7.	Сведения о наличии решения об изъятии объекта недвижимости для государственных и муниципальных нужд:	данные отсутствуют
8.	Сведения о невозможности государственной регистрации без личного участия правообладателя или его законного представителя:	
9.	Правопритязания и сведения о наличии поступивших, но не рассмотренных заявлений о проведении государственной регистрации права (перехода, прекращения права), ограничения права или обременения объекта недвижимости, сделки в отношении объекта недвижимости:	данные отсутствуют
10.	Сведения об осуществлении государственной регистрации сделки, права, ограничения права без необходимого в силу закона согласия третьего лица, органа:	данные отсутствуют
11.	Сведения о невозможности государственной регистрации перехода, прекращения, ограничения права на земельный участок из земель сельскохозяйственного назначения:	

Государственный регистратор		ФГИС ЕГРН
полное наименование должности	подпись	инициалы, фамилия

М.П.

Выписка из Единого государственного реестра недвижимости об объекте недвижимости  
**Описание местоположения земельного участка**

<b>Земельный участок</b>			
(вид объекта недвижимости)			
Лист № ____ Раздела <b>3</b>	Всего листов раздела <b>3</b> : ____	Всего разделов: ____	Всего листов выписки: ____
<b>12.02.2018 № 99/2018/78698488</b>			
Кадастровый номер:		<b>23:43:000000:331</b>	

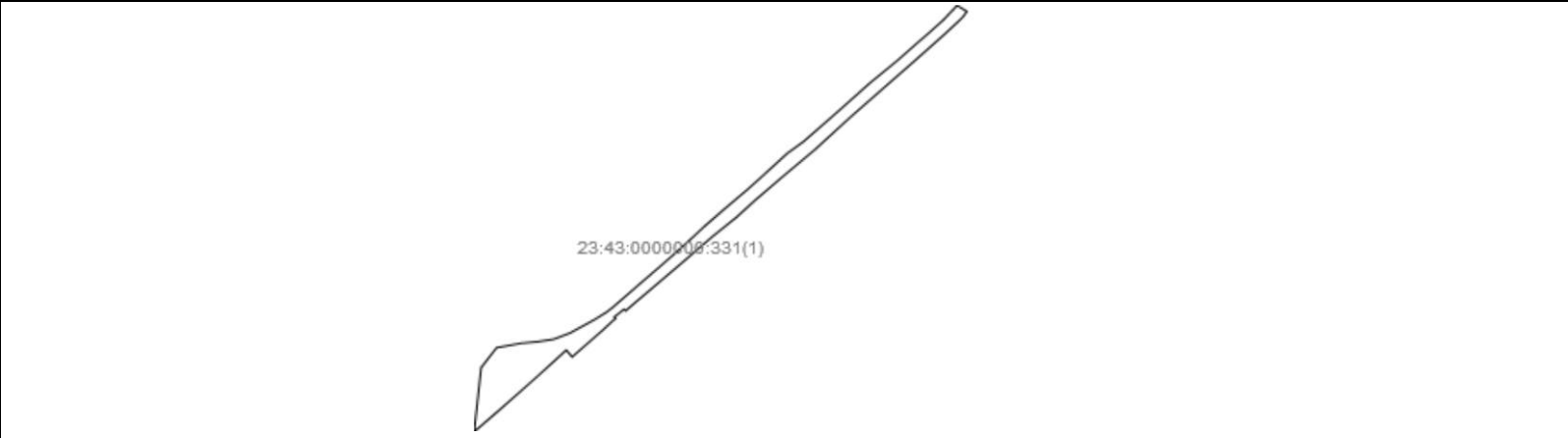
План (чертеж, схема) земельного участка			
Масштаб 1: данные отсутствуют	Условные обозначения:		

Государственный регистратор		ФГИС ЕГРН
полное наименование должности	подпись	инициалы, фамилия

М.П.

Выписка из Единого государственного реестра недвижимости об объекте недвижимости  
**Описание местоположения земельного участка**

<b>Земельный участок</b>			
(вид объекта недвижимости)			
Лист № ____ Раздела <b>3</b>	Всего листов раздела <b>3</b> : ____	Всего разделов: ____	Всего листов выписки: ____
<b>12.02.2018 № 99/2018/78698488</b>			
Кадастровый номер:		<b>23:43:000000:331</b>	

План (чертеж, схема) земельного участка			
			
Масштаб 1: данные отсутствуют	Условные обозначения:		

Государственный регистратор		ФГИС ЕГРН
полное наименование должности	подпись	инициалы, фамилия

М.П.



Выписка из Единого государственного реестра недвижимости об объекте недвижимости  
**Описание местоположения земельного участка**

<b>Земельный участок</b>			
(вид объекта недвижимости)			
Лист № ____ Раздела <b>3</b>	Всего листов раздела <b>3</b> : ____	Всего разделов: ____	Всего листов выписки: ____
<b>12.02.2018 № 99/2018/78698488</b>			
Кадастровый номер:		<b>23:43:000000:331</b>	

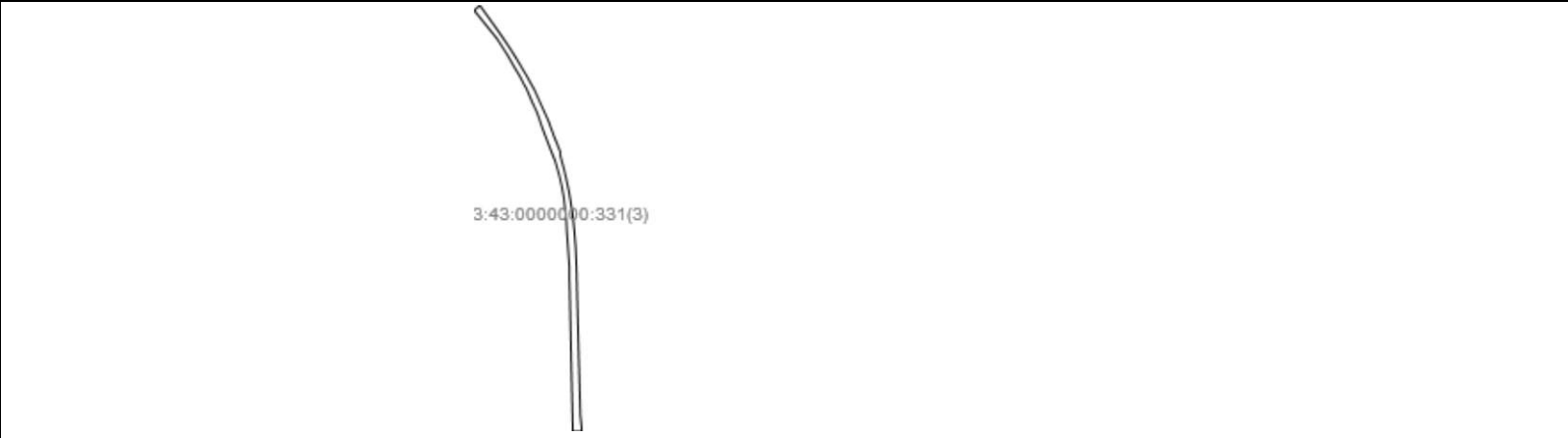
План (чертеж, схема) земельного участка			
			
Масштаб 1: данные отсутствуют	Условные обозначения:		

Государственный регистратор		ФГИС ЕГРН
полное наименование должности	подпись	инициалы, фамилия

М.П.

Выписка из Единого государственного реестра недвижимости об объекте недвижимости  
**Описание местоположения земельного участка**

<b>Земельный участок</b>			
(вид объекта недвижимости)			
Лист № ____ Раздела <b>3</b>	Всего листов раздела <b>3</b> : ____	Всего разделов: ____	Всего листов выписки: ____
<b>12.02.2018 № 99/2018/78698488</b>			
Кадастровый номер:		<b>23:43:000000:331</b>	


План (чертеж, схема) земельного участка			
			
Масштаб 1: данные отсутствуют	Условные обозначения:		

Государственный регистратор		ФГИС ЕГРН
полное наименование должности	подпись	инициалы, фамилия

М.П.

Выписка из Единого государственного реестра недвижимости об объекте недвижимости  
**Описание местоположения земельного участка**

<b>Земельный участок</b>			
(вид объекта недвижимости)			
Лист № ____ Раздела <b>3</b>	Всего листов раздела <b>3</b> : ____	Всего разделов: ____	Всего листов выписки: ____
<b>12.02.2018 № 99/2018/78698488</b>			
Кадастровый номер:		<b>23:43:000000:331</b>	

План (чертеж, схема) земельного участка			
			
Масштаб 1: данные отсутствуют	Условные обозначения:		

Государственный регистратор		ФГИС ЕГРН
полное наименование должности	подпись	инициалы, фамилия

М.П.

Выписка из Единого государственного реестра недвижимости об объекте недвижимости  
**Описание местоположения земельного участка**

<b>Земельный участок</b>			
(вид объекта недвижимости)			
Лист № ____ Раздела <b>3.1</b>	Всего листов раздела <b>3.1</b> : ____	Всего разделов: ____	Всего листов выписки: ____
<b>12.02.2018 № 99/2018/78698488</b>			
Кадастровый номер:		<b>23:43:000000:331</b>	

Описание местоположения границ земельного участка							
Номер п/п	Номер точки		Дирекционный угол	Горизонтальное проложение, м	Описание закрепления на местности	Кадастровые номера смежных участков	Сведения об адресах правообладателей смежных земельных участков
	начальная	конечная					
1	2	3	4	5	6	7	8
1	1	1	данные отсутствуют	данные отсутствуют	-	данные отсутствуют	данные отсутствуют
2	1	1	данные отсутствуют	данные отсутствуют	-	данные отсутствуют	данные отсутствуют
3	1	1	данные отсутствуют	данные отсутствуют	-	данные отсутствуют	данные отсутствуют
4	1	1	данные отсутствуют	данные отсутствуют	-	данные отсутствуют	данные отсутствуют

Государственный регистратор		ФГИС ЕГРН
полное наименование должности	подпись	инициалы, фамилия

М.П.

Выписка из Единого государственного реестра недвижимости об объекте недвижимости  
**Описание местоположения земельного участка**

<b>Земельный участок</b>			
(вид объекта недвижимости)			
Лист № ____ Раздела <b>3.2</b>	Всего листов раздела <b>3.2</b> : ____	Всего разделов: ____	Всего листов выписки: ____
<b>12.02.2018.№ 99/2018/78698488</b>			
Кадастровый номер:		<b>23:43:000000:331</b>	

Сведения о характерных точках границы земельного участка				
Система координат				
Зона №				
Номер точки	Координаты		Описание закрепления на местности	Средняя квадратическая погрешность определения координат характерных точек границ земельного участка, м
	X	Y		
1	2	3	4	5
1	495993.9	1390313.3	данные отсутствуют	0.5
2	496013.42	1390280.88	данные отсутствуют	0.5
3	496016.32	1390277.61	данные отсутствуют	0.5
4	496003.58	1390265.76	данные отсутствуют	0.5
5	495960.7	1390224.76	данные отсутствуют	0.5
6	495915.87	1390174.36	данные отсутствуют	0.5
7	495873.83	1390126.14	данные отсутствуют	0.5
8	495816.04	1390060.25	данные отсутствуют	0.5
9	495735.04	1389961.48	данные отсутствуют	0.5
10	495622.26	1389834.55	данные отсутствуют	0.5
11	495517.19	1389714.15	данные отсутствуют	0.5
12	495475.6	1389656.5	данные отсутствуют	0.5
13	495406.56	1389581.1	данные отсутствуют	0.5
14	495343.91	1389511.69	данные отсутствуют	0.5
15	495269.91	1389423.87	данные отсутствуют	0.5

Государственный регистратор		ФГИС ЕГРН
полное наименование должности	подпись	инициалы, фамилия

М.П.

Выписка из Единого государственного реестра недвижимости об объекте недвижимости  
**Описание местоположения земельного участка**

<b>Земельный участок</b>			
<small>(вид объекта недвижимости)</small>			
Лист № ____ Раздела <b>3.2</b>	Всего листов раздела <b>3.2</b> : ____	Всего разделов: ____	Всего листов выписки: ____
<b>12.02.2018.№ 99/2018/78698488</b>			
Кадастровый номер:		<b>23:43:000000:331</b>	

Сведения о характерных точках границы земельного участка				
Система координат				
Зона №				
Номер точки	Координаты		Описание закрепления на местности	Средняя квадратическая погрешность определения координат характерных точек границ земельного участка, м
	X	Y		
1	2	3	4	5
16	495206.6	1389351.02	данные отсутствуют	0.5
17	495163.99	1389305.54	данные отсутствуют	0.5
18	495096.6	1389230.76	данные отсутствуют	0.5
19	495054.75	1389182.72	данные отсутствуют	0.5
20	494992.96	1389110.41	данные отсутствуют	0.5
21	494911.06	1389016.41	данные отсутствуют	0.5
22	494892.79	1388992.54	данные отсутствуют	0.5
23	494865.13	1388947.63	данные отсутствуют	0.5
24	494817.44	1388860.42	данные отсутствуют	0.5
25	494794.58	1388799.76	данные отсутствуют	0.5
26	494785.82	1388742.07	данные отсутствуют	0.5
27	494780.2	1388682.68	данные отсутствуют	0.5
28	494763.75	1388591.51	данные отсутствуют	0.5
29	494690.37	1388534.59	данные отсутствуют	0.5
30	494539.56	1388518.51	данные отсутствуют	0.5

Государственный регистратор		ФГИС ЕГРН
полное наименование должности	подпись	инициалы, фамилия

М.П.

Выписка из Единого государственного реестра недвижимости об объекте недвижимости  
**Описание местоположения земельного участка**

<b>Земельный участок</b>			
<small>(вид объекта недвижимости)</small>			
Лист № ____ Раздела <b>3.2</b>	Всего листов раздела <b>3.2</b> : ____	Всего разделов: ____	Всего листов выписки: ____
<b>12.02.2018.№ 99/2018/78698488</b>			
Кадастровый номер:		<b>23:43:000000:331</b>	

Сведения о характерных точках границы земельного участка				
Система координат				
Зона №				
Номер точки	Координаты		Описание закрепления на местности	Средняя квадратическая погрешность определения координат характерных точек границ земельного участка, м
	X	Y		
1	2	3	4	5
31	494456.96	1388509.69	данные отсутствуют	0.5
32	494477.17	1388533.6	данные отсутствуют	0.5
33	494530.05	1388594.9	данные отсутствуют	0.5
34	494601	1388675.5	данные отсутствуют	0.5
35	494656.75	1388738.5	данные отсутствуют	0.5
36	494704.74	1388791.45	данные отсутствуют	0.5
37	494755.08	1388846.66	данные отсутствуют	0.5
38	494729.88	1388868.01	данные отсутствуют	0.5
39	494825.75	1388977.67	данные отсутствуют	0.5
40	494825.86	1388977.76	данные отсутствуют	0.5
41	494863.45	1389018.1	данные отсутствуют	0.5
42	494870.43	1389027.22	данные отсутствуют	0.5
43	494876.03	1389022.46	данные отсутствуют	0.5
44	494882.88	1389031.05	данные отсутствуют	0.5
45	494888.89	1389038.55	данные отсутствуют	0.5

Государственный регистратор		ФГИС ЕГРН
полное наименование должности	подпись	инициалы, фамилия

М.П.

Выписка из Единого государственного реестра недвижимости об объекте недвижимости  
**Описание местоположения земельного участка**

<b>Земельный участок</b>			
<small>(вид объекта недвижимости)</small>			
Лист № ____ Раздела <b>3.2</b>	Всего листов раздела <b>3.2</b> : ____	Всего разделов: ____	Всего листов выписки: ____
<b>12.02.2018 № 99/2018/78698488</b>			
Кадастровый номер:		<b>23:43:000000:331</b>	

Сведения о характерных точках границы земельного участка				
Система координат				
Зона №				
Номер точки	Координаты		Описание закрепления на местности	Средняя квадратическая погрешность определения координат характерных точек границ земельного участка, м
	X	Y		
1	2	3	4	5
46	494904.08	1389057.36	данные отсутствуют	0.5
47	494898.77	1389063.7	данные отсутствуют	0.5
48	494939.05	1389111.17	данные отсутствуют	0.5
49	495072.4	1389267.8	данные отсутствуют	0.5
50	495169.94	1389380.88	данные отсутствуют	0.5
51	495244.03	1389472.96	данные отсутствуют	0.5
52	495301.74	1389536.22	данные отсутствуют	0.5
53	495385.91	1389634.39	данные отсутствуют	0.5
54	495491.55	1389760.17	данные отсутствуют	0.5
55	495604.23	1389883.25	данные отсутствуют	0.5
56	495818.2	1390127.51	данные отсутствуют	0.5
57	495912.91	1390233.92	данные отсутствуют	0.5
58	495955.9	1390280.13	данные отсутствуют	0.5
59	495973.92	1390298.53	данные отсутствуют	0.5
60	484086.66	1390868.34	данные отсутствуют	0.5

Государственный регистратор		ФГИС ЕГРН
полное наименование должности	подпись	инициалы, фамилия

М.П.



Выписка из Единого государственного реестра недвижимости об объекте недвижимости  
**Описание местоположения земельного участка**

<b>Земельный участок</b>			
(вид объекта недвижимости)			
Лист № ____ Раздела <b>3.2</b>	Всего листов раздела <b>3.2:</b> ____	Всего разделов: ____	Всего листов выписки: ____
<b>12.02.2018.№ 99/2018/78698488</b>			
Кадастровый номер:		<b>23:43:000000:331</b>	

Сведения о характерных точках границы земельного участка				
Система координат				
Зона №				
Номер точки	Координаты		Описание закрепления на местности	Средняя квадратическая погрешность определения координат характерных точек границ земельного участка, м
	X	Y		
1	2	3	4	5
61	484087.45	1390866.21	данные отсутствуют	0.5
62	484086.44	1390835.99	данные отсутствуют	0.5
63	484080.75	1390836.33	данные отсутствуют	0.5
64	484060.59	1390837.28	данные отсутствуют	0.5
65	484012.21	1390837.93	данные отсутствуют	0.5
66	484001.23	1390839.17	данные отсутствуют	0.5
67	483992.19	1390840.63	данные отсутствуют	0.5
68	483973.63	1390839.99	данные отсутствуют	0.5
69	483955.31	1390840	данные отсутствуют	0.5
70	483947.41	1390836.18	данные отсутствуют	0.5
71	483931.72	1390836.36	данные отсутствуют	0.5
72	483891.5	1390837.84	данные отсутствуют	0.5
73	483733.65	1390841.66	данные отсутствуют	0.5
74	483637.22	1390846.16	данные отсутствуют	0.5
75	483567.41	1390847.97	данные отсутствуют	0.5

Государственный регистратор		ФГИС ЕГРН
полное наименование должности	подпись	инициалы, фамилия

М.П.

Выписка из Единого государственного реестра недвижимости об объекте недвижимости  
**Описание местоположения земельного участка**

<b>Земельный участок</b>			
<small>(вид объекта недвижимости)</small>			
Лист № ____ Раздела <b>3.2</b>	Всего листов раздела <b>3.2</b> : ____	Всего разделов: ____	Всего листов выписки: ____
<b>12.02.2018.№ 99/2018/78698488</b>			
Кадастровый номер:		<b>23:43:000000:331</b>	

Сведения о характерных точках границы земельного участка				
Система координат				
Зона №				
Номер точки	Координаты		Описание закрепления на местности	Средняя квадратическая погрешность определения координат характерных точек границ земельного участка, м
	X	Y		
1	2	3	4	5
76	483485.52	1390850.12	данные отсутствуют	0.5
77	483432.05	1390849.48	данные отсутствуют	0.5
78	483211.67	1390858.34	данные отсутствуют	0.5
79	483056.37	1390861.2	данные отсутствуют	0.5
80	482961.14	1390861.16	данные отсутствуют	0.5
81	482833.91	1390867.52	данные отсутствуют	0.5
82	482589.66	1390873.27	данные отсутствуют	0.5
83	482396.04	1390878.62	данные отсутствуют	0.5
84	482287.89	1390882.98	данные отсутствуют	0.5
85	482158.17	1390884.55	данные отсутствуют	0.5
86	482066.91	1390877.56	данные отсутствуют	0.5
87	481957.34	1390860.98	данные отсутствуют	0.5
88	481926.76	1390913.18	данные отсутствуют	0.5
89	481939.93	1390918.2	данные отсутствуют	0.5
90	481975.29	1390920.49	данные отсутствуют	0.5

Государственный регистратор		ФГИС ЕГРН
полное наименование должности	подпись	инициалы, фамилия

М.П.

Выписка из Единого государственного реестра недвижимости об объекте недвижимости  
**Описание местоположения земельного участка**

<b>Земельный участок</b>			
<small>(вид объекта недвижимости)</small>			
Лист № ____ Раздела <b>3.2</b>	Всего листов раздела <b>3.2:</b> ____	Всего разделов: ____	Всего листов выписки: ____
<b>12.02.2018.№ 99/2018/78698488</b>			
Кадастровый номер:		<b>23:43:000000:331</b>	

Сведения о характерных точках границы земельного участка				
Система координат				
Зона №				
Номер точки	Координаты		Описание закрепления на местности	Средняя квадратическая погрешность определения координат характерных точек границ земельного участка, м
	X	Y		
1	2	3	4	5
91	482011.4	1390921.53	данные отсутствуют	0.5
92	482035.48	1390921.91	данные отсутствуют	0.5
93	482134.91	1390922.96	данные отсутствуют	0.5
94	482172.37	1390922.87	данные отсутствуют	0.5
95	482432.5	1390912.4	данные отсутствуют	0.5
96	482619.81	1390908.99	данные отсутствуют	0.5
97	482720.72	1390905.99	данные отсутствуют	0.5
98	482799.96	1390902.7	данные отсутствуют	0.5
99	482988.78	1390899.36	данные отсутствуют	0.5
100	483262.57	1390890.53	данные отсутствуют	0.5
101	483360.73	1390889.39	данные отсутствуют	0.5
102	483528.54	1390883.07	данные отсутствуют	0.5
103	483755.81	1390877.69	данные отсутствуют	0.5
104	483839.32	1390877.28	данные отсутствуют	0.5
105	484003.23	1390870.58	данные отсутствуют	0.5

Государственный регистратор		ФГИС ЕГРН
полное наименование должности	подпись	инициалы, фамилия

М.П.

Выписка из Единого государственного реестра недвижимости об объекте недвижимости  
**Описание местоположения земельного участка**

<b>Земельный участок</b>			
(вид объекта недвижимости)			
Лист № ____ Раздела <b>3.2</b>	Всего листов раздела <b>3.2</b> : ____	Всего разделов: ____	Всего листов выписки: ____
<b>12.02.2018.№ 99/2018/78698488</b>			
Кадастровый номер:		<b>23:43:000000:331</b>	

Сведения о характерных точках границы земельного участка				
Система координат				
Зона №				
Номер точки	Координаты		Описание закрепления на местности	Средняя квадратическая погрешность определения координат характерных точек границ земельного участка, м
	X	Y		
1	2	3	4	5
106	485607.03	1390490.76	данные отсутствуют	0.5
107	485508.94	1390570.03	данные отсутствуют	0.5
108	485455.24	1390604.54	данные отсутствуют	0.5
109	485409.89	1390630.58	данные отсутствуют	0.5
110	485377.59	1390649.8	данные отсутствуют	0.5
111	485348.15	1390665.08	данные отсутствуют	0.5
112	485334.84	1390672.66	данные отсутствуют	0.5
113	485313.87	1390681.89	данные отсутствуют	0.5
114	485284.32	1390694.29	данные отсутствуют	0.5
115	485259.49	1390706.01	данные отсутствуют	0.5
116	485239.51	1390713.76	данные отсутствуют	0.5
117	485200.85	1390726.9	данные отсутствуют	0.5
118	485188.43	1390731.52	данные отсутствуют	0.5
119	485173.71	1390737.02	данные отсутствуют	0.5
120	485170.72	1390738.17	данные отсутствуют	0.5

Государственный регистратор		ФГИС ЕГРН
полное наименование должности	подпись	инициалы, фамилия

М.П.

Выписка из Единого государственного реестра недвижимости об объекте недвижимости  
**Описание местоположения земельного участка**

<b>Земельный участок</b>			
(вид объекта недвижимости)			
Лист № ____ Раздела <b>3.2</b>	Всего листов раздела <b>3.2:</b> ____	Всего разделов: ____	Всего листов выписки: ____
<b>12.02.2018.№ 99/2018/78698488</b>			
Кадастровый номер:		<b>23:43:000000:331</b>	

Сведения о характерных точках границы земельного участка				
Система координат				
Зона №				
Номер точки	Координаты		Описание закрепления на местности	Средняя квадратическая погрешность определения координат характерных точек границ земельного участка, м
	X	Y		
1	2	3	4	5
121	485168.5	1390739.04	данные отсутствуют	0.5
122	485165.76	1390740.09	данные отсутствуют	0.5
123	485130.36	1390753.81	данные отсутствуют	0.5
124	485080.76	1390773.44	данные отсутствуют	0.5
125	485031.59	1390787.41	данные отсутствуют	0.5
126	484994.63	1390795.84	данные отсутствуют	0.5
127	484982.86	1390797.96	данные отсутствуют	0.5
128	484955.58	1390802.87	данные отсутствуют	0.5
129	484918.6	1390806.87	данные отсутствуют	0.5
130	484877.12	1390811.53	данные отсутствуют	0.5
131	484838.39	1390813.4	данные отсутствуют	0.5
132	484718.89	1390821.86	данные отсутствуют	0.5
133	484662.89	1390822.89	данные отсутствуют	0.5
134	484656.64	1390823.01	данные отсутствуют	0.5
135	484652.44	1390823.08	данные отсутствуют	0.5

Государственный регистратор		ФГИС ЕГРН
полное наименование должности	подпись	инициалы, фамилия

М.П.

Выписка из Единого государственного реестра недвижимости об объекте недвижимости  
**Описание местоположения земельного участка**

<b>Земельный участок</b>			
<small>(вид объекта недвижимости)</small>			
Лист № ____ Раздела <b>3.2</b>	Всего листов раздела <b>3.2</b> : ____	Всего разделов: ____	Всего листов выписки: ____
<b>12.02.2018 № 99/2018/78698488</b>			
Кадастровый номер:		<b>23:43:000000:331</b>	

Сведения о характерных точках границы земельного участка				
Система координат				
Зона №				
Номер точки	Координаты		Описание закрепления на местности	Средняя квадратическая погрешность определения координат характерных точек границ земельного участка, м
	X	Y		
1	2	3	4	5
136	484646.16	1390823.2	данные отсутствуют	0.5
137	484639.9	1390823.31	данные отсутствуют	0.5
138	484633.63	1390823.42	данные отсутствуют	0.5
139	484152.43	1390834.1	данные отсутствуют	0.5
140	484145.63	1390834.26	данные отсутствуют	0.5
141	484140.1	1390834.38	данные отсутствуют	0.5
142	484140.7	1390865	данные отсутствуют	0.5
143	484140.71	1390864.99	данные отсутствуют	0.5
144	484147.69	1390864.84	данные отсутствуют	0.5
145	484157.69	1390864.61	данные отсутствуют	0.5
146	484195.74	1390860.53	данные отсутствуют	0.5
147	484264.39	1390858.59	данные отсутствуют	0.5
148	484324.08	1390857.05	данные отсутствуют	0.5
149	484392.04	1390855.2	данные отсутствуют	0.5
150	484510.54	1390852.13	данные отсутствуют	0.5

Государственный регистратор		ФГИС ЕГРН
полное наименование должности	подпись	инициалы, фамилия

М.П.

Выписка из Единого государственного реестра недвижимости об объекте недвижимости  
**Описание местоположения земельного участка**

<b>Земельный участок</b>			
<small>(вид объекта недвижимости)</small>			
Лист № ____ Раздела <b>3.2</b>	Всего листов раздела <b>3.2:</b> ____	Всего разделов: ____	Всего листов выписки: ____
<b>12.02.2018.№ 99/2018/78698488</b>			
Кадастровый номер:		<b>23:43:000000:331</b>	

Сведения о характерных точках границы земельного участка				
Система координат				
Зона №				
Номер точки	Координаты		Описание закрепления на местности	Средняя квадратическая погрешность определения координат характерных точек границ земельного участка, м
	X	Y		
1	2	3	4	5
151	484612.24	1390849.61	данные отсутствуют	0.5
152	484680.72	1390847.96	данные отсутствуют	0.5
153	484710.52	1390847.31	данные отсутствуют	0.5
154	484783.39	1390844.07	данные отсутствуют	0.5
155	484827.92	1390840.61	данные отсутствуют	0.5
156	484866.12	1390837.19	данные отсутствуют	0.5
157	484903.2	1390832.81	данные отсутствуют	0.5
158	484975.34	1390821.27	данные отсутствуют	0.5
159	485024.87	1390810.5	данные отсутствуют	0.5
160	485050.88	1390804.42	данные отсутствуют	0.5
161	485082.16	1390795.95	данные отсутствуют	0.5
162	485096.61	1390792.08	данные отсутствуют	0.5
163	485102.75	1390790.8	данные отсутствуют	0.5
164	485110	1390790.1	данные отсутствуют	0.5
165	485114.61	1390790.71	данные отсутствуют	0.5

Государственный регистратор		ФГИС ЕГРН
полное наименование должности	подпись	инициалы, фамилия

М.П.

Выписка из Единого государственного реестра недвижимости об объекте недвижимости  
**Описание местоположения земельного участка**

<b>Земельный участок</b>			
<small>(вид объекта недвижимости)</small>			
Лист № ____ Раздела <b>3.2</b>	Всего листов раздела <b>3.2:</b> ____	Всего разделов: ____	Всего листов выписки: ____
<b>12.02.2018.№ 99/2018/78698488</b>			
Кадастровый номер:		<b>23:43:000000:331</b>	

Сведения о характерных точках границы земельного участка				
Система координат				
Зона №				
Номер точки	Координаты		Описание закрепления на местности	Средняя квадратическая погрешность определения координат характерных точек границ земельного участка, м
	X	Y		
1	2	3	4	5
166	485119.51	1390788.74	данные отсутствуют	0.5
167	485130.69	1390783.95	данные отсутствуют	0.5
168	485145.76	1390778.36	данные отсутствуют	0.5
169	485156.28	1390773.9	данные отсутствуют	0.5
170	485166.71	1390769.67	данные отсутствуют	0.5
171	485176.96	1390766.02	данные отсутствуют	0.5
172	485186.24	1390762.72	данные отсутствуют	0.5
173	485200.17	1390757.37	данные отсутствуют	0.5
174	485209.33	1390754.18	данные отсутствуют	0.5
175	485219.66	1390750.23	данные отсутствуют	0.5
176	485225.03	1390748.17	данные отсутствуют	0.5
177	485329.43	1390701	данные отсутствуют	0.5
178	485375.9	1390675.58	данные отсутствуют	0.5
179	485439.48	1390637.91	данные отсутствуют	0.5
180	485471.41	1390617.86	данные отсутствуют	0.5

Государственный регистратор		ФГИС ЕГРН
полное наименование должности	подпись	инициалы, фамилия

М.П.



Выписка из Единого государственного реестра недвижимости об объекте недвижимости  
**Описание местоположения земельного участка**

<b>Земельный участок</b>			
(вид объекта недвижимости)			
Лист № ____ Раздела <b>3.2</b>	Всего листов раздела <b>3.2</b> : ____	Всего разделов: ____	Всего листов выписки: ____
<b>12.02.2018.№ 99/2018/78698488</b>			
Кадастровый номер:		<b>23:43:000000:331</b>	

Сведения о характерных точках границы земельного участка				
Система координат				
Зона №				
Номер точки	Координаты		Описание закрепления на местности	Средняя квадратическая погрешность определения координат характерных точек границ земельного участка, м
	X	Y		
1	2	3	4	5
181	485504.63	1390595.77	данные отсутствуют	0.5
182	485543.36	1390568.79	данные отсутствуют	0.5
183	485625.16	1390509.93	данные отсутствуют	0.5
184	485616.3	1390500.55	данные отсутствуют	0.5
185	494267.65	1388342.19	данные отсутствуют	0.5
186	494287.4	1388380.89	данные отсутствуют	0.5
187	494295.37	1388396.23	данные отсутствуют	0.5
188	494300.19	1388409.63	данные отсутствуют	0.5
189	494303.89	1388429.33	данные отсутствуют	0.5
190	494303.43	1388449.85	данные отсутствуют	0.5
191	494301.99	1388461.66	данные отсутствуют	0.5
192	494293.24	1388481.81	данные отсутствуют	0.5
193	494285.11	1388493.28	данные отсутствуют	0.5
194	494274.89	1388503.98	данные отсутствуют	0.5
195	494251.57	1388520.62	данные отсутствуют	0.5

Государственный регистратор		ФГИС ЕГРН
полное наименование должности	подпись	инициалы, фамилия

М.П.

Выписка из Единого государственного реестра недвижимости об объекте недвижимости  
**Описание местоположения земельного участка**

<b>Земельный участок</b>			
(вид объекта недвижимости)			
Лист № ____ Раздела <b>3.2</b>	Всего листов раздела <b>3.2</b> : ____	Всего разделов: ____	Всего листов выписки: ____
<b>12.02.2018.№ 99/2018/78698488</b>			
Кадастровый номер:		<b>23:43:000000:331</b>	

Сведения о характерных точках границы земельного участка				
Система координат				
Зона №				
Номер точки	Координаты		Описание закрепления на местности	Средняя квадратическая погрешность определения координат характерных точек границ земельного участка, м
	X	Y		
1	2	3	4	5
196	494244.82	1388523.65	данные отсутствуют	0.5
197	494226.45	1388531.91	данные отсутствуют	0.5
198	494220.44	1388533.41	данные отсутствуют	0.5
199	494219.14	1388533.87	данные отсутствуют	0.5
200	494053.66	1388541.69	данные отсутствуют	0.5
201	493458.78	1388570.18	данные отсутствуют	0.5
202	493389.1	1388573.51	данные отсутствуют	0.5
203	493382.8	1388573.73	данные отсутствуют	0.5
204	493116.22	1388578.99	данные отсутствуют	0.5
205	493072.62	1388579.85	данные отсутствуют	0.5
206	492706.18	1388593.74	данные отсутствуют	0.5
207	492672.28	1388595.03	данные отсутствуют	0.5
208	492548.83	1388599.95	данные отсутствуют	0.5
209	492181.93	1388610.98	данные отсутствуют	0.5
210	492175.7	1388611.11	данные отсутствуют	0.5

Государственный регистратор		ФГИС ЕГРН
полное наименование должности	подпись	инициалы, фамилия

М.П.

Выписка из Единого государственного реестра недвижимости об объекте недвижимости  
**Описание местоположения земельного участка**

<b>Земельный участок</b>			
(вид объекта недвижимости)			
Лист № ____ Раздела <b>3.2</b>	Всего листов раздела <b>3.2</b> : ____	Всего разделов: ____	Всего листов выписки: ____
<b>12.02.2018.№ 99/2018/78698488</b>			
Кадастровый номер:		<b>23:43:000000:331</b>	

Сведения о характерных точках границы земельного участка				
Система координат				
Зона №				
Номер точки	Координаты		Описание закрепления на местности	Средняя квадратическая погрешность определения координат характерных точек границ земельного участка, м
	X	Y		
1	2	3	4	5
211	492054.22	1388613.79	данные отсутствуют	0.5
212	491760.16	1388623.39	данные отсутствуют	0.5
213	491349.02	1388636.81	данные отсутствуют	0.5
214	491349.01	1388636.81	данные отсутствуют	0.5
215	491330.05	1388637.43	данные отсутствуют	0.5
216	491327.05	1388637.51	данные отсутствуют	0.5
217	491322.97	1388637.64	данные отсутствуют	0.5
218	491205.55	1388641.27	данные отсутствуют	0.5
219	490689.13	1388657.22	данные отсутствуют	0.5
220	490505.73	1388662.89	данные отсутствуют	0.5
221	490358.39	1388667.44	данные отсутствуют	0.5
222	490352.4	1388667.63	данные отсутствуют	0.5
223	490054.69	1388679.32	данные отсутствуют	0.5
224	489374.95	1388703.22	данные отсутствуют	0.5
225	489367.33	1388703.48	данные отсутствуют	0.5

Государственный регистратор		ФГИС ЕГРН
полное наименование должности	подпись	инициалы, фамилия

М.П.

Выписка из Единого государственного реестра недвижимости об объекте недвижимости  
**Описание местоположения земельного участка**

<b>Земельный участок</b>			
(вид объекта недвижимости)			
Лист № ____ Раздела <b>3.2</b>	Всего листов раздела <b>3.2</b> : ____	Всего разделов: ____	Всего листов выписки: ____
<b>12.02.2018 № 99/2018/78698488</b>			
Кадастровый номер:		<b>23:43:000000:331</b>	

Сведения о характерных точках границы земельного участка				
Система координат				
Зона №				
Номер точки	Координаты		Описание закрепления на местности	Средняя квадратическая погрешность определения координат характерных точек границ земельного участка, м
	X	Y		
1	2	3	4	5
226	489361.39	1388703.69	данные отсутствуют	0.5
227	489360.98	1388703.7	данные отсутствуют	0.5
228	489350.84	1388704.15	данные отсутствуют	0.5
229	489350.85	1388705.72	данные отсутствуют	0.5
230	489303.76	1388707.38	данные отсутствуют	0.5
231	489031.85	1388716.38	данные отсутствуют	0.5
232	488994.21	1388717.05	данные отсутствуют	0.5
233	488975.08	1388717.69	данные отсутствуют	0.5
234	488899.25	1388720.51	данные отсутствуют	0.5
235	488810.7	1388726.44	данные отсутствуют	0.5
236	488690.87	1388739.24	данные отсутствуют	0.5
237	488642.98	1388745.66	данные отсутствуют	0.5
238	488622.31	1388748.43	данные отсутствуют	0.5
239	488613.54	1388749.61	данные отсутствуют	0.5
240	488592.03	1388752.49	данные отсутствуют	0.5

Государственный регистратор		ФГИС ЕГРН
полное наименование должности	подпись	инициалы, фамилия

М.П.

Выписка из Единого государственного реестра недвижимости об объекте недвижимости  
**Описание местоположения земельного участка**

<b>Земельный участок</b>			
<small>(вид объекта недвижимости)</small>			
Лист № ____ Раздела <b>3.2</b>	Всего листов раздела <b>3.2</b> : ____	Всего разделов: ____	Всего листов выписки: ____
<b>12.02.2018 № 99/2018/78698488</b>			
Кадастровый номер:		<b>23:43:000000:331</b>	

Сведения о характерных точках границы земельного участка				
Система координат				
Зона №				
Номер точки	Координаты		Описание закрепления на местности	Средняя квадратическая погрешность определения координат характерных точек границ земельного участка, м
	X	Y		
1	2	3	4	5
241	488585.32	1388753.72	данные отсутствуют	0.5
242	488534.86	1388762.93	данные отсутствуют	0.5
243	488431.75	1388781.75	данные отсутствуют	0.5
244	488410.94	1388786.55	данные отсутствуют	0.5
245	488318.55	1388808.32	данные отсутствуют	0.5
246	488293.53	1388813.96	данные отсутствуют	0.5
247	488217.29	1388834.37	данные отсутствуют	0.5
248	488122.2	1388864.03	данные отсутствуют	0.5
249	488108.53	1388859.16	данные отсутствуют	0.5
250	488106.22	1388842.09	данные отсутствуют	0.5
251	488086.21	1388844.21	данные отсутствуют	0.5
252	488085.3	1388859.6	данные отсутствуют	0.5
253	488081.15	1388864.53	данные отсутствуют	0.5
254	488036.01	1388884.15	данные отсутствуют	0.5
255	487986.67	1388904.2	данные отсутствуют	0.5

Государственный регистратор		ФГИС ЕГРН
полное наименование должности	подпись	инициалы, фамилия

М.П.

Выписка из Единого государственного реестра недвижимости об объекте недвижимости  
**Описание местоположения земельного участка**

<b>Земельный участок</b>			
<small>(вид объекта недвижимости)</small>			
Лист № ____ Раздела <b>3.2</b>	Всего листов раздела <b>3.2</b> : ____	Всего разделов: ____	Всего листов выписки: ____
<b>12.02.2018 № 99/2018/78698488</b>			
Кадастровый номер:		<b>23:43:000000:331</b>	

Сведения о характерных точках границы земельного участка				
Система координат				
Зона №				
Номер точки	Координаты		Описание закрепления на местности	Средняя квадратическая погрешность определения координат характерных точек границ земельного участка, м
	X	Y		
1	2	3	4	5
256	487904.55	1388939.89	данные отсутствуют	0.5
257	487879.56	1388952.07	данные отсутствуют	0.5
258	487807.98	1388983.06	данные отсутствуют	0.5
259	487790.17	1388988.93	данные отсутствуют	0.5
260	487729.36	1389015.98	данные отсутствуют	0.5
261	487702.68	1389030.45	данные отсутствуют	0.5
262	487702.55	1389032.04	данные отсутствуют	0.5
263	487672.57	1389048.86	данные отсутствуют	0.5
264	487605.32	1389085.68	данные отсутствуют	0.5
265	487564.02	1389108.14	данные отсутствуют	0.5
266	487506.83	1389139.83	данные отсутствуют	0.5
267	487431.64	1389181.78	данные отсутствуют	0.5
268	487317.72	1389261.34	данные отсутствуют	0.5
269	487214.48	1389333.44	данные отсутствуют	0.5
270	487183.46	1389355.11	данные отсутствуют	0.5

Государственный регистратор		ФГИС ЕГРН
полное наименование должности	подпись	инициалы, фамилия

М.П.

Выписка из Единого государственного реестра недвижимости об объекте недвижимости  
**Описание местоположения земельного участка**

<b>Земельный участок</b>			
<small>(вид объекта недвижимости)</small>			
Лист № ____ Раздела <b>3.2</b>	Всего листов раздела <b>3.2:</b> ____	Всего разделов: ____	Всего листов выписки: ____
<b>12.02.2018 № 99/2018/78698488</b>			
Кадастровый номер:		<b>23:43:000000:331</b>	

Сведения о характерных точках границы земельного участка				
Система координат				
Зона №				
Номер точки	Координаты		Описание закрепления на местности	Средняя квадратическая погрешность определения координат характерных точек границ земельного участка, м
	X	Y		
1	2	3	4	5
271	487141.24	1389384.59	данные отсутствуют	0.5
272	487136.05	1389388.21	данные отсутствуют	0.5
273	487070.6	1389434.77	данные отсутствуют	0.5
274	486892.58	1389558.39	данные отсутствуют	0.5
275	486883.39	1389551.39	данные отсутствуют	0.5
276	486857.93	1389563.71	данные отсутствуют	0.5
277	486859.49	1389593.44	данные отсутствуют	0.5
278	486562.16	1389808.58	данные отсутствуют	0.5
279	486420.75	1389910.78	данные отсутствуют	0.5
280	486302.21	1389996.45	данные отсутствуют	0.5
281	486290.03	1390005.25	данные отсутствуют	0.5
282	486208.14	1390064.43	данные отсутствуют	0.5
283	486072.66	1390163.89	данные отсутствуют	0.5
284	486016.52	1390203.15	данные отсутствуют	0.5
285	486001.52	1390201.45	данные отсутствуют	0.5

Государственный регистратор		ФГИС ЕГРН
полное наименование должности	подпись	инициалы, фамилия

М.П.

Выписка из Единого государственного реестра недвижимости об объекте недвижимости  
**Описание местоположения земельного участка**

<b>Земельный участок</b>			
(вид объекта недвижимости)			
Лист № ____ Раздела <b>3.2</b>	Всего листов раздела <b>3.2</b> : ____	Всего разделов: ____	Всего листов выписки: ____
<b>12.02.2018.№ 99/2018/78698488</b>			
Кадастровый номер:		<b>23:43:000000:331</b>	

Сведения о характерных точках границы земельного участка				
Система координат				
Зона №				
Номер точки	Координаты		Описание закрепления на местности	Средняя квадратическая погрешность определения координат характерных точек границ земельного участка, м
	X	Y		
1	2	3	4	5
286	485974.84	1390219.61	данные отсутствуют	0.5
287	485836.6	1390310.98	данные отсутствуют	0.5
288	485793.65	1390339.68	данные отсутствуют	0.5
289	485753.42	1390366.64	данные отсутствуют	0.5
290	485718.39	1390394.34	данные отсутствуют	0.5
291	485736.04	1390413.88	данные отсутствуют	0.5
292	485756.51	1390436.54	данные отсутствуют	0.5
293	485887.6	1390338.14	данные отсутствуют	0.5
294	485960.34	1390283.14	данные отсутствуют	0.5
295	486038.08	1390234.31	данные отсутствуют	0.5
296	486170.43	1390139.39	данные отсутствуют	0.5
297	486304.01	1390042.05	данные отсутствуют	0.5
298	486414.16	1389962.9	данные отсутствуют	0.5
299	486489.25	1389908.38	данные отсутствуют	0.5
300	486597.08	1389831.36	данные отсутствуют	0.5

Государственный регистратор		ФГИС ЕГРН
полное наименование должности	подпись	инициалы, фамилия

М.П.



Выписка из Единого государственного реестра недвижимости об объекте недвижимости  
**Описание местоположения земельного участка**

<b>Земельный участок</b>			
<small>(вид объекта недвижимости)</small>			
Лист № ____ Раздела <b>3.2</b>	Всего листов раздела <b>3.2</b> : ____	Всего разделов: ____	Всего листов выписки: ____
<b>12.02.2018.№ 99/2018/78698488</b>			
Кадастровый номер:		<b>23:43:000000:331</b>	

Сведения о характерных точках границы земельного участка				
Система координат				
Зона №				
Номер точки	Координаты		Описание закрепления на местности	Средняя квадратическая погрешность определения координат характерных точек границ земельного участка, м
	X	Y		
1	2	3	4	5
301	486658.29	1389787.48	данные отсутствуют	0.5
302	486772.68	1389705.95	данные отсутствуют	0.5
303	486844.73	1389655.58	данные отсутствуют	0.5
304	486851.53	1389655.48	данные отсутствуют	0.5
305	486859.37	1389661.22	данные отсутствуют	0.5
306	486866.55	1389669.06	данные отсутствуют	0.5
307	486886.97	1389664.64	данные отсутствуют	0.5
308	486887.64	1389620.6	данные отсутствуют	0.5
309	486996.18	1389539.82	данные отсутствуют	0.5
310	487125.78	1389441.59	данные отсутствуют	0.5
311	487244.27	1389354.91	данные отсутствуют	0.5
312	487383.29	1389259.42	данные отсутствуют	0.5
313	487384.46	1389323.24	данные отсутствуют	0.5
314	487481.44	1389269.96	данные отсутствуют	0.5
315	487688.74	1389109.91	данные отсутствуют	0.5

Государственный регистратор		ФГИС ЕГРН
полное наименование должности	подпись	инициалы, фамилия

М.П.

Выписка из Единого государственного реестра недвижимости об объекте недвижимости  
**Описание местоположения земельного участка**

<b>Земельный участок</b>			
<small>(вид объекта недвижимости)</small>			
Лист № ____ Раздела <b>3.2</b>	Всего листов раздела <b>3.2</b> : ____	Всего разделов: ____	Всего листов выписки: ____
<b>12.02.2018 № 99/2018/78698488</b>			
Кадастровый номер:		<b>23:43:000000:331</b>	

Сведения о характерных точках границы земельного участка				
Система координат				
Зона №				
Номер точки	Координаты		Описание закрепления на местности	Средняя квадратическая погрешность определения координат характерных точек границ земельного участка, м
	X	Y		
1	2	3	4	5
316	487742.15	1389072.32	данные отсутствуют	0.5
317	487806.82	1389033.34	данные отсутствуют	0.5
318	487941.58	1388972.73	данные отсутствуют	0.5
319	488009.31	1388941.53	данные отсутствуют	0.5
320	488013.3	1388939.05	данные отсутствуют	0.5
321	488014.67	1388938.06	данные отсутствуют	0.5
322	488057.43	1388925.14	данные отсутствуют	0.5
323	488079.42	1388917.92	данные отсутствуют	0.5
324	488100.32	1388909.17	данные отсутствуют	0.5
325	488127.57	1388902.22	данные отсутствуют	0.5
326	488129.42	1388903.01	данные отсутствуют	0.5
327	488209.36	1388876.88	данные отсутствуют	0.5
328	488428.45	1388818.65	данные отсутствуют	0.5
329	488474.28	1388810.71	данные отсутствуют	0.5
330	488566.96	1388806.33	данные отсутствуют	0.5

Государственный регистратор		ФГИС ЕГРН
полное наименование должности	подпись	инициалы, фамилия

М.П.

Выписка из Единого государственного реестра недвижимости об объекте недвижимости  
**Описание местоположения земельного участка**

<b>Земельный участок</b>			
(вид объекта недвижимости)			
Лист № ____ Раздела <b>3.2</b>	Всего листов раздела <b>3.2:</b> ____	Всего разделов: ____	Всего листов выписки: ____
<b>12.02.2018.№ 99/2018/78698488</b>			
Кадастровый номер:		<b>23:43:000000:331</b>	

Сведения о характерных точках границы земельного участка				
Система координат				
Зона №				
Номер точки	Координаты		Описание закрепления на местности	Средняя квадратическая погрешность определения координат характерных точек границ земельного участка, м
	X	Y		
1	2	3	4	5
331	488566.72	1388788.69	данные отсутствуют	0.5
332	488571.58	1388787.85	данные отсутствуют	0.5
333	488590.52	1388784.57	данные отсутствуют	0.5
334	488600.32	1388785.22	данные отсутствуют	0.5
335	488616.75	1388783.17	данные отсутствуют	0.5
336	488631.88	1388781.92	данные отсутствуют	0.5
337	488739.26	1388769	данные отсутствуют	0.5
338	488739.33	1388769.54	данные отсутствуют	0.5
339	488861.67	1388758.66	данные отсутствуют	0.5
340	489025.23	1388752.47	данные отсутствуют	0.5
341	489256.33	1388743.8	данные отсутствуют	0.5
342	489338.29	1388740.66	данные отсутствуют	0.5
343	489340.9	1388744.37	данные отсутствуют	0.5
344	489345.26	1388743.71	данные отсутствуют	0.5
345	489380.33	1388742.98	данные отсутствуют	0.5

Государственный регистратор		ФГИС ЕГРН
полное наименование должности	подпись	инициалы, фамилия

М.П.

Выписка из Единого государственного реестра недвижимости об объекте недвижимости  
**Описание местоположения земельного участка**

<b>Земельный участок</b>			
<small>(вид объекта недвижимости)</small>			
Лист № ____ Раздела <b>3.2</b>	Всего листов раздела <b>3.2</b> : ____	Всего разделов: ____	Всего листов выписки: ____
<b>12.02.2018 № 99/2018/78698488</b>			
Кадастровый номер:		<b>23:43:000000:331</b>	

Сведения о характерных точках границы земельного участка				
Система координат				
Зона №				
Номер точки	Координаты		Описание закрепления на местности	Средняя квадратическая погрешность определения координат характерных точек границ земельного участка, м
	X	Y		
1	2	3	4	5
346	489574.01	1388737.24	данные отсутствуют	0.5
347	489725.84	1388730.58	данные отсутствуют	0.5
348	489811.28	1388727.16	данные отсутствуют	0.5
349	490077.21	1388717.87	данные отсутствуют	0.5
350	490305.72	1388711.92	данные отсутствуют	0.5
351	490490	1388705.76	данные отсутствуют	0.5
352	490654.41	1388699.65	данные отсутствуют	0.5
353	490754.76	1388697.24	данные отсутствуют	0.5
354	490854.23	1388694.57	данные отсутствуют	0.5
355	491030.28	1388692.43	данные отсутствуют	0.5
356	491142.82	1388692.43	данные отсутствуют	0.5
357	491296.75	1388692.06	данные отсутствуют	0.5
358	491325.17	1388690.33	данные отсутствуют	0.5
359	491324.7	1388667.61	данные отсутствуют	0.5
360	491324.85	1388666.92	данные отсутствуют	0.5

Государственный регистратор		ФГИС ЕГРН
полное наименование должности	подпись	инициалы, фамилия

М.П.

Выписка из Единого государственного реестра недвижимости об объекте недвижимости  
**Описание местоположения земельного участка**

<b>Земельный участок</b>			
<small>(вид объекта недвижимости)</small>			
Лист № ____ Раздела <b>3.2</b>	Всего листов раздела <b>3.2:</b> ____	Всего разделов: ____	Всего листов выписки: ____
<b>12.02.2018.№ 99/2018/78698488</b>			
Кадастровый номер:		<b>23:43:000000:331</b>	

Сведения о характерных точках границы земельного участка				
Система координат				
Зона №				
Номер точки	Координаты		Описание закрепления на местности	Средняя квадратическая погрешность определения координат характерных точек границ земельного участка, м
	X	Y		
1	2	3	4	5
361	491327.98	1388666.83	данные отсутствуют	0.5
362	491340.98	1388666.41	данные отсутствуют	0.5
363	491349.57	1388666.13	данные отсутствуют	0.5
364	491350.05	1388688.81	данные отсутствуют	0.5
365	491484.31	1388684.28	данные отсутствуют	0.5
366	491578.19	1388679.65	данные отсутствуют	0.5
367	491746.13	1388666.14	данные отсутствуют	0.5
368	491914.89	1388663.74	данные отсутствуют	0.5
369	492093.6	1388661.2	данные отсутствуют	0.5
370	492158.36	1388658.78	данные отсутствуют	0.5
371	492298.15	1388653.55	данные отсутствуют	0.5
372	492389.8	1388646.14	данные отсутствуют	0.5
373	492426.99	1388636.23	данные отсутствуют	0.5
374	492436.24	1388633.74	данные отсутствуют	0.5
375	492549.81	1388629.21	данные отсутствуют	0.5

Государственный регистратор		ФГИС ЕГРН
полное наименование должности	подпись	инициалы, фамилия

М.П.

Выписка из Единого государственного реестра недвижимости об объекте недвижимости  
**Описание местоположения земельного участка**

<b>Земельный участок</b>			
(вид объекта недвижимости)			
Лист № ____ Раздела <b>3.2</b>	Всего листов раздела <b>3.2</b> : ____	Всего разделов: ____	Всего листов выписки: ____
<b>12.02.2018.№ 99/2018/78698488</b>			
Кадастровый номер:		<b>23:43:000000:331</b>	

Сведения о характерных точках границы земельного участка				
Система координат				
Зона №				
Номер точки	Координаты		Описание закрепления на местности	Средняя квадратическая погрешность определения координат характерных точек границ земельного участка, м
	X	Y		
1	2	3	4	5
376	492673.61	1388624.27	данные отсутствуют	0.5
377	492707.21	1388623	данные отсутствуют	0.5
378	493073.64	1388609.09	данные отсутствуют	0.5
379	493150.24	1388607.57	данные отсутствуют	0.5
380	493362.17	1388603.38	данные отсутствуют	0.5
381	493368.08	1388603.27	данные отсутствуют	0.5
382	493383.78	1388602.96	данные отсутствуют	0.5
383	493389.16	1388602.77	данные отсутствуют	0.5
384	493400.1	1388604.69	данные отсутствуют	0.5
385	493410.73	1388613.55	данные отсутствуют	0.5
386	493529.97	1388610.96	данные отсутствуют	0.5
387	493810.31	1388598.74	данные отсутствуют	0.5
388	493855.35	1388589.68	данные отсутствуют	0.5
389	493933	1388596.8	данные отсутствуют	0.5
390	494068.91	1388606.75	данные отсутствуют	0.5

Государственный регистратор		ФГИС ЕГРН
полное наименование должности	подпись	инициалы, фамилия

М.П.

Выписка из Единого государственного реестра недвижимости об объекте недвижимости  
**Описание местоположения земельного участка**

<b>Земельный участок</b>			
(вид объекта недвижимости)			
Лист № ____ Раздела <b>3.2</b>	Всего листов раздела <b>3.2</b> : ____	Всего разделов: ____	Всего листов выписки: ____
<b>12.02.2018.№ 99/2018/78698488</b>			
Кадастровый номер:		<b>23:43:000000:331</b>	

Сведения о характерных точках границы земельного участка				
Система координат				
Зона №				
Номер точки	Координаты		Описание закрепления на местности	Средняя квадратическая погрешность определения координат характерных точек границ земельного участка, м
	X	Y		
1	2	3	4	5
391	494168.87	1388604.16	данные отсутствуют	0.5
392	494294.4	1388606.09	данные отсутствуют	0.5
393	494420.41	1388620.08	данные отсутствуют	0.5
394	494513.17	1388655.08	данные отсутствуют	0.5
395	494576.22	1388697.31	данные отсутствуют	0.5
396	494505.17	1388616.58	данные отсутствуют	0.5
397	494452.07	1388555.03	данные отсутствуют	0.5
398	494425.64	1388523.76	данные отсутствуют	0.5
399	494409.47	1388504.63	данные отсутствуют	0.5
400	494402.53	1388503.89	данные отсутствуют	0.5
401	494431.92	1388537.52	данные отсутствуют	0.5
402	494337.55	1388542.38	данные отсутствуют	0.5
403	494286.14	1388544.81	данные отсутствуют	0.5
404	494291.47	1388541.01	данные отсутствуют	0.5
405	494305.18	1388526.67	данные отсутствуют	0.5

Государственный регистратор		ФГИС ЕГРН
полное наименование должности	подпись	инициалы, фамилия

М.П.

Выписка из Единого государственного реестра недвижимости об объекте недвижимости  
**Описание местоположения земельного участка**

<b>Земельный участок</b>			
<small>(вид объекта недвижимости)</small>			
Лист № ____ Раздела <b>3.2</b>	Всего листов раздела <b>3.2:</b> ____	Всего разделов: ____	Всего листов выписки: ____
<b>12.02.2018.№ 99/2018/78698488</b>			
Кадастровый номер:		<b>23:43:000000:331</b>	

Сведения о характерных точках границы земельного участка				
Система координат				
Зона №				
Номер точки	Координаты		Описание закрепления на местности	Средняя квадратическая погрешность определения координат характерных точек границ земельного участка, м
	X	Y		
1	2	3	4	5
406	494316.36	1388510.87	данные отсутствуют	0.5
407	494328.1	1388483.87	данные отсутствуют	0.5
408	494330.25	1388466.26	данные отсутствуют	0.5
409	494330.81	1388441.11	данные отсутствуют	0.5
410	494326.33	1388417.29	данные отсутствуют	0.5
411	494344.88	1388438.12	данные отсутствуют	0.5
412	494347.48	1388431.63	данные отсутствуют	0.5
413	494331.3	1388412.7	данные отсутствуют	0.5
414	494327.76	1388409.18	данные отсутствуют	0.5
415	494299.45	1388381	данные отсутствуют	0.5

Государственный регистратор		ФГИС ЕГРН
полное наименование должности	подпись	инициалы, фамилия

М.П.



Выписка из Единого государственного реестра недвижимости об объекте недвижимости  
Сведения о частях земельного участка

<b>Земельный участок</b>			
(вид объекта недвижимости)			
Лист № ____ Раздела <b>4</b>	Всего листов раздела <b>4</b> : ____	Всего разделов: ____	Всего листов выписки: ____
<b>12.02.2018 № 99/2018/78698488</b>			
Кадастровый номер:		<b>23:43:000000:331</b>	

План (чертеж, схема) части земельного участка		Учетный номер части: <b>23:43:000000:331/1</b>	
 <p>23:43:000000:331/1</p>			
Масштаб 1: данные отсутствуют	Условные обозначения:		

Государственный регистратор		ФГИС ЕГРН
полное наименование должности	подпись	инициалы, фамилия

М.П.

Выписка из Единого государственного реестра недвижимости об объекте недвижимости  
Сведения о частях земельного участка

<b>Земельный участок</b>			
<small>(вид объекта недвижимости)</small>			
Лист № ____ Раздела <b>4</b>	Всего листов раздела <b>4</b> : ____	Всего разделов: ____	Всего листов выписки: ____
<b>12.02.2018 № 99/2018/78698488</b>			
Кадастровый номер:		<b>23:43:000000:331</b>	

План (чертеж, схема) части земельного участка		Учетный номер части: <b>23:43:000000:331/2</b>	
			
Масштаб 1: данные отсутствуют	Условные обозначения:		

Государственный регистратор		ФГИС ЕГРН
полное наименование должности	подпись	инициалы, фамилия

М.П.

Выписка из Единого государственного реестра недвижимости об объекте недвижимости  
Сведения о частях земельного участка

<b>Земельный участок</b>			
(вид объекта недвижимости)			
Лист № ____ Раздела <b>4</b>	Всего листов раздела <b>4</b> : ____	Всего разделов: ____	Всего листов выписки: ____
<b>12.02.2018 № 99/2018/78698488</b>			
Кадастровый номер:		<b>23:43:000000:331</b>	

План (чертеж, схема) части земельного участка		Учетный номер части: <b>23:43:000000:331/3</b>	
			
Масштаб 1: данные отсутствуют	Условные обозначения:		

Государственный регистратор		ФГИС ЕГРН
полное наименование должности	подпись	инициалы, фамилия

М.П.

Выписка из Единого государственного реестра недвижимости об объекте недвижимости  
Сведения о частях земельного участка

<b>Земельный участок</b>			
<small>(вид объекта недвижимости)</small>			
Лист № ____ Раздела <b>4</b>	Всего листов раздела <b>4</b> : ____	Всего разделов: ____	Всего листов выписки: ____
<b>12.02.2018 № 99/2018/78698488</b>			
Кадастровый номер:		<b>23:43:000000:331</b>	

План (чертеж, схема) части земельного участка		Учетный номер части: <b>23:43:000000:331/4</b>	
			
Масштаб 1: данные отсутствуют	Условные обозначения:		

Государственный регистратор		ФГИС ЕГРН
полное наименование должности	подпись	инициалы, фамилия

М.П.

Выписка из Единого государственного реестра недвижимости об объекте недвижимости  
Сведения о частях земельного участка

<b>Земельный участок</b>			
(вид объекта недвижимости)			
Лист № ____ Раздела <b>4</b>	Всего листов раздела <b>4</b> : ____	Всего разделов: ____	Всего листов выписки: ____
<b>12.02.2018 № 99/2018/78698488</b>			
Кадастровый номер:		<b>23:43:0000000:331</b>	


План (чертеж, схема) части земельного участка		Учетный номер части: <b>23:43:0000000:331/5</b>	
			
Масштаб 1: данные отсутствуют	Условные обозначения:		

Государственный регистратор		ФГИС ЕГРН
полное наименование должности	подпись	инициалы, фамилия

М.П.

Выписка из Единого государственного реестра недвижимости об объекте недвижимости  
Сведения о частях земельного участка

<b>Земельный участок</b>			
<small>(вид объекта недвижимости)</small>			
Лист № ____ Раздела <b>4</b>	Всего листов раздела <b>4</b> : ____	Всего разделов: ____	Всего листов выписки: ____
<b>12.02.2018 № 99/2018/78698488</b>			
Кадастровый номер:		<b>23:43:0000000:331</b>	

План (чертеж, схема) части земельного участка		Учетный номер части: <b>23:43:0000000:331/6</b>	
			
Масштаб 1: данные отсутствуют	Условные обозначения:		

Государственный регистратор		ФГИС ЕГРН
полное наименование должности	подпись	инициалы, фамилия

М.П.

Выписка из Единого государственного реестра недвижимости об объекте недвижимости  
Сведения о частях земельного участка

<b>Земельный участок</b>			
<small>(вид объекта недвижимости)</small>			
Лист № ____ Раздела <b>4</b>	Всего листов раздела <b>4</b> : ____	Всего разделов: ____	Всего листов выписки: ____
<b>12.02.2018 № 99/2018/78698488</b>			
Кадастровый номер:		<b>23:43:0000000:331</b>	

План (чертеж, схема) части земельного участка	Учетный номер части: <b>23:43:0000000:331/7</b>
	
Масштаб 1: данные отсутствуют	Условные обозначения:

Государственный регистратор		ФГИС ЕГРН
полное наименование должности	подпись	инициалы, фамилия

М.П.

Выписка из Единого государственного реестра недвижимости об объекте недвижимости  
Сведения о частях земельного участка

<b>Земельный участок</b>			
<small>(вид объекта недвижимости)</small>			
Лист № ____ Раздела <b>4</b>	Всего листов раздела <b>4</b> : ____	Всего разделов: ____	Всего листов выписки: ____
<b>12.02.2018 № 99/2018/78698488</b>			
Кадастровый номер:		<b>23:43:0000000:331</b>	

План (чертеж, схема) части земельного участка		Учетный номер части: <b>23:43:0000000:331/8</b>	
			
Масштаб 1: данные отсутствуют	Условные обозначения:		

Государственный регистратор		ФГИС ЕГРН
полное наименование должности	подпись	инициалы, фамилия

М.П.



Выписка из Единого государственного реестра недвижимости об объекте недвижимости  
Сведения о частях земельного участка

<b>Земельный участок</b>			
<small>(вид объекта недвижимости)</small>			
Лист № ____ Раздела <b>4</b>	Всего листов раздела <b>4</b> : ____	Всего разделов: ____	Всего листов выписки: ____
<b>12.02.2018 № 99/2018/78698488</b>			
Кадастровый номер:		<b>23:43:0000000:331</b>	

План (чертеж, схема) части земельного участка		Учетный номер части: <b>23:43:0000000:331/9</b>	
			
Масштаб 1: данные отсутствуют	Условные обозначения:		

Государственный регистратор		ФГИС ЕГРН
полное наименование должности	подпись	инициалы, фамилия

М.П.

Выписка из Единого государственного реестра недвижимости об объекте недвижимости  
Сведения о частях земельного участка

<b>Земельный участок</b>			
(вид объекта недвижимости)			
Лист № ____ Раздела <b>4</b>	Всего листов раздела <b>4</b> : ____	Всего разделов: ____	Всего листов выписки: ____
<b>12.02.2018 № 99/2018/78698488</b>			
Кадастровый номер:		<b>23:43:0000000:331</b>	

План (чертеж, схема) части земельного участка		Учетный номер части: <b>23:43:0000000:331/10</b>	
			
Масштаб 1: данные отсутствуют	Условные обозначения:		

Государственный регистратор		ФГИС ЕГРН
полное наименование должности	подпись	инициалы, фамилия

М.П.

Выписка из Единого государственного реестра недвижимости об объекте недвижимости  
Сведения о частях земельного участка

<b>Земельный участок</b>			
(вид объекта недвижимости)			
Лист № ____ Раздела <b>4</b>	Всего листов раздела <b>4</b> : ____	Всего разделов: ____	Всего листов выписки: ____
<b>12.02.2018 № 99/2018/78698488</b>			
Кадастровый номер:		<b>23:43:0000000:331</b>	

План (чертеж, схема) части земельного участка		Учетный номер части: <b>23:43:0000000:331/11</b>	
			
Масштаб 1: данные отсутствуют	Условные обозначения:		

Государственный регистратор		ФГИС ЕГРН
полное наименование должности	подпись	инициалы, фамилия

М.П.

Выписка из Единого государственного реестра недвижимости об объекте недвижимости  
Сведения о частях земельного участка

<b>Земельный участок</b>			
(вид объекта недвижимости)			
Лист № ____ Раздела <b>4</b>	Всего листов раздела <b>4</b> : ____	Всего разделов: ____	Всего листов выписки: ____
<b>12.02.2018.№ 99/2018/78698488</b>			
Кадастровый номер:		<b>23:43:0000000:331</b>	

План (чертеж, схема) части земельного участка		Учетный номер части: <b>23:43:0000000:331/12</b>	
			
Масштаб 1: данные отсутствуют	Условные обозначения:		

Государственный регистратор		ФГИС ЕГРН
полное наименование должности	подпись	инициалы, фамилия

М.П.

Выписка из Единого государственного реестра недвижимости об объекте недвижимости  
Сведения о частях земельного участка

<b>Земельный участок</b>			
<small>(вид объекта недвижимости)</small>			
Лист № ____ Раздела <b>4</b>	Всего листов раздела <b>4</b> : ____	Всего разделов: ____	Всего листов выписки: ____
<b>12.02.2018 № 99/2018/78698488</b>			
Кадастровый номер:		<b>23:43:0000000:331</b>	

План (чертеж, схема) части земельного участка		Учетный номер части: <b>23:43:0000000:331/13</b>	
			
Масштаб 1: данные отсутствуют	Условные обозначения:		

Государственный регистратор		ФГИС ЕГРН
полное наименование должности	подпись	инициалы, фамилия

М.П.

Выписка из Единого государственного реестра недвижимости об объекте недвижимости  
Сведения о частях земельного участка

<b>Земельный участок</b>			
<small>(вид объекта недвижимости)</small>			
Лист № ____ Раздела <b>4</b>	Всего листов раздела <b>4</b> : ____	Всего разделов: ____	Всего листов выписки: ____
<b>12.02.2018 № 99/2018/78698488</b>			
Кадастровый номер:		<b>23:43:0000000:331</b>	


План (чертеж, схема) части земельного участка		Учетный номер части: <b>23:43:0000000:331/14</b>	
			
Масштаб 1: данные отсутствуют	Условные обозначения:		

Государственный регистратор		ФГИС ЕГРН
полное наименование должности	подпись	инициалы, фамилия

М.П.

Выписка из Единого государственного реестра недвижимости об объекте недвижимости  
Сведения о частях земельного участка

<b>Земельный участок</b>			
<small>(вид объекта недвижимости)</small>			
Лист № ____ Раздела <b>4</b>	Всего листов раздела <b>4</b> : ____	Всего разделов: ____	Всего листов выписки: ____
<b>12.02.2018 № 99/2018/78698488</b>			
Кадастровый номер:		<b>23:43:000000:331</b>	


План (чертеж, схема) части земельного участка	Учетный номер части: <b>23:43:000000:331/15</b>
	
Масштаб 1: данные отсутствуют	Условные обозначения:

Государственный регистратор		ФГИС ЕГРН
полное наименование должности	подпись	инициалы, фамилия

М.П.

Выписка из Единого государственного реестра недвижимости об объекте недвижимости  
Сведения о частях земельного участка

<b>Земельный участок</b>			
<small>(вид объекта недвижимости)</small>			
Лист № ____ Раздела <b>4</b>	Всего листов раздела <b>4</b> : ____	Всего разделов: ____	Всего листов выписки: ____
<b>12.02.2018 № 99/2018/78698488</b>			
Кадастровый номер:		<b>23:43:0000000:331</b>	

План (чертеж, схема) части земельного участка		Учетный номер части: <b>23:43:0000000:331/16</b>	
			
Масштаб 1: данные отсутствуют	Условные обозначения:		

Государственный регистратор		ФГИС ЕГРН
полное наименование должности	подпись	инициалы, фамилия

М.П.



Выписка из Единого государственного реестра недвижимости об объекте недвижимости  
Сведения о частях земельного участка

<b>Земельный участок</b>			
<small>(вид объекта недвижимости)</small>			
Лист № ____ Раздела <b>4</b>	Всего листов раздела <b>4</b> : ____	Всего разделов: ____	Всего листов выписки: ____
<b>12.02.2018 № 99/2018/78698488</b>			
Кадастровый номер:		<b>23:43:000000:331</b>	



План (чертеж, схема) части земельного участка		Учетный номер части: <b>23:43:000000:331/17</b>	
Масштаб 1: данные отсутствуют	Условные обозначения:		

Государственный регистратор		ФГИС ЕГРН
полное наименование должности	подпись	инициалы, фамилия

М.П.

Выписка из Единого государственного реестра недвижимости об объекте недвижимости  
Сведения о частях земельного участка

<b>Земельный участок</b>			
<small>(вид объекта недвижимости)</small>			
Лист № ____ Раздела <b>4</b>	Всего листов раздела <b>4</b> : ____	Всего разделов: ____	Всего листов выписки: ____
<b>12.02.2018 № 99/2018/78698488</b>			
Кадастровый номер:		<b>23:43:000000:331</b>	

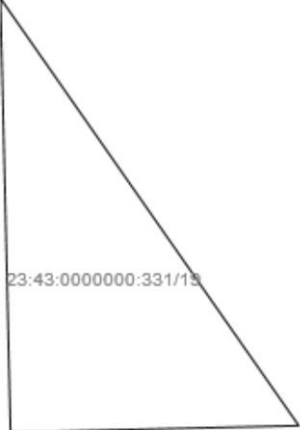
План (чертеж, схема) части земельного участка	Учетный номер части: <b>23:43:000000:331/18</b>
	
	
Масштаб 1: данные отсутствуют	Условные обозначения:

Государственный регистратор		ФГИС ЕГРН
полное наименование должности	подпись	инициалы, фамилия

М.П.

Выписка из Единого государственного реестра недвижимости об объекте недвижимости  
Сведения о частях земельного участка

<b>Земельный участок</b>			
<small>(вид объекта недвижимости)</small>			
Лист № ____ Раздела <b>4</b>	Всего листов раздела <b>4</b> : ____	Всего разделов: ____	Всего листов выписки: ____
<b>12.02.2018 № 99/2018/78698488</b>			
Кадастровый номер:		<b>23:43:0000000:331</b>	

План (чертеж, схема) части земельного участка		Учетный номер части: <b>23:43:0000000:331/19</b>	
			
Масштаб 1: данные отсутствуют	Условные обозначения:		

Государственный регистратор		ФГИС ЕГРН
полное наименование должности	подпись	инициалы, фамилия

М.П.

Выписка из Единого государственного реестра недвижимости об объекте недвижимости  
Сведения о частях земельного участка

<b>Земельный участок</b>			
<small>(вид объекта недвижимости)</small>			
Лист № ____ Раздела <b>4</b>	Всего листов раздела <b>4</b> : ____	Всего разделов: ____	Всего листов выписки: ____
<b>12.02.2018 № 99/2018/78698488</b>			
Кадастровый номер:		<b>23:43:0000000:331</b>	


План (чертеж, схема) части земельного участка		Учетный номер части: <b>23:43:0000000:331/20</b>	
			
Масштаб 1: данные отсутствуют	Условные обозначения:		

Государственный регистратор		ФГИС ЕГРН
полное наименование должности	подпись	инициалы, фамилия

М.П.

Выписка из Единого государственного реестра недвижимости об объекте недвижимости  
Сведения о частях земельного участка

<b>Земельный участок</b>			
(вид объекта недвижимости)			
Лист № ____ Раздела <b>4</b>	Всего листов раздела <b>4</b> : ____	Всего разделов: ____	Всего листов выписки: ____
<b>12.02.2018 № 99/2018/78698488</b>			
Кадастровый номер:		<b>23:43:0000000:331</b>	

План (чертеж, схема) части земельного участка		Учетный номер части: <b>23:43:0000000:331/21</b>	
 <p>23:43:0000000:331/21</p>			
Масштаб 1: данные отсутствуют	Условные обозначения:		

Государственный регистратор		ФГИС ЕГРН
полное наименование должности	подпись	инициалы, фамилия

М.П.

Выписка из Единого государственного реестра недвижимости об объекте недвижимости  
Сведения о частях земельного участка

<b>Земельный участок</b>			
(вид объекта недвижимости)			
Лист № ____ Раздела <b>4</b>	Всего листов раздела <b>4</b> : ____	Всего разделов: ____	Всего листов выписки: ____
<b>12.02.2018 № 99/2018/78698488</b>			
Кадастровый номер:		<b>23:43:000000:331</b>	

План (чертеж, схема) части земельного участка		Учетный номер части: <b>23:43:000000:331/22</b>	
			
Масштаб 1: данные отсутствуют	Условные обозначения:		

Государственный регистратор		ФГИС ЕГРН
полное наименование должности	подпись	инициалы, фамилия

М.П.

Выписка из Единого государственного реестра недвижимости об объекте недвижимости  
Сведения о частях земельного участка

<b>Земельный участок</b>			
(вид объекта недвижимости)			
Лист № ____ Раздела <b>4.1</b>	Всего листов раздела <b>4.1</b> : ____	Всего разделов: ____	Всего листов выписки: ____
<b>12.02.2018 № 99/2018/78698488</b>			
Кадастровый номер:		<b>23:43:000000:331</b>	

Учетный номер части	Площадь (м <sup>2</sup> )	Содержание ограничения в использовании или ограничения права на объект недвижимости или обременения объекта недвижимости
1	2	3
1	1024	Иные ограничения (обременения) прав, Договор аренды земельного участка, передаваемого государственной компании "Российские Автомобильные Дороги" № б/н от 22.11.2012, Временные. Дата истечения срока действия временного характера - 30.03.2018
2	1264	Иные ограничения (обременения) прав, Договор о намерениях заключения договорасубаренды земельного участка № б/н от 24.12.2012, Временные. Дата истечения срока действия временного характера - 03.08.2018
3	3059	Иные ограничения (обременения) прав, Договор о намерениях заключения договора субаренды части земельного участка № без номера от 23.09.2013, Временные. Дата истечения срока действия временного характера - 16.11.2018
4	2748	Иные ограничения (обременения) прав, Договор о намерениях заключения договора субаренды земельного участка (части земельного участка) № б/н от 12.08.2014, Временные. Дата истечения срока действия временного характера - 22.10.2019
5	151	Сервитут, Договор о намерениях заключения соглашения об установлении постоянного сервитута № б/н от 17.11.2014, Временные. Дата истечения срока действия временного характера - 01.07.2020
6	2106	Ограничения прав на земельный участок, предусмотренные статьями 56, 56.1 Земельного кодекса Российской Федерации, 23.00.2.130, Договор на выполнение работ по установлению границ охранных зон объектов электросетевого хозяйства ОАО "Кубанские магистральные сети" № 2100003133/0013 от 28.12.2012
7	2497	Ограничения прав на земельный участок, предусмотренные статьями 56, 56.1 Земельного кодекса Российской Федерации, 23.43.2.104, Карта (план) № 12-29/13-6025 от 20.12.2013
8	2250	Ограничения прав на земельный участок, предусмотренные статьями 56, 56.1 Земельного кодекса Российской Федерации, 23.00.2.100, Землеустроительное дело по установлению границ охранной зоны ВЛ-110 кВ "Лорис-Динская 110", входящей в состав электросетевого комплекса ПС-110/35/10 кВ "Динская" с прилегающими ВЛ № 12-29/12-3661 от 14.12.2012
9	890	Ограничения прав на земельный участок, предусмотренные статьями 56, 56.1 Земельного кодекса Российской Федерации, 23.43.2.60, Свидетельство о государственной регистрации права № 813767 от 27.12.2002
10	890	Ограничения прав на земельный участок, предусмотренные статьями 56, 56.1 Земельного кодекса Российской Федерации, 23.43.2.62, Свидетельство о государственной регистрации права № 813655 от 27.12.2002
11	189	Ограничения прав на земельный участок, предусмотренные статьями 56, 56.1 Земельного кодекса Российской Федерации, 23.43.2.27, Договор подряда № 10/109 от 12.08.2010
12	156	Ограничения прав на земельный участок, предусмотренные статьями 56, 56.1 Земельного кодекса Российской Федерации, 23.43.2.25, Решение о внесении сведений в ГКН в

		соответствии с документами, поступившими в порядке информационного взаимодействия № 00-р/11-19217 от 12.09.2011
13	262	Сервитут, Письмо Краснодарского территориального управления Государственной компании «Российские автомобильные дороги» № 24/3361-КрТУ от 19.11.2015, Временные. Дата истечения срока действия временного характера - 09.12.2020
14	1031	Ограничения прав на земельный участок, предусмотренные статьями 56, 56.1 Земельного кодекса Российской Федерации, 23.43.2.106, Карта (план) № 12-29/13-6028 от 20.12.2013
15	4368	Ограничения прав на земельный участок, предусмотренные статьями 56, 56.1 Земельного кодекса Российской Федерации, 23.43.2.64, Свидетельство о государственной регистрации права № 813664 от 27.12.2002

Государственный регистратор		ФГИС ЕГРН
полное наименование должности	подпись	инициалы, фамилия

М.П.

Раздел 4.1

Выписка из Единого государственного реестра недвижимости об объекте недвижимости  
**Сведения о частях земельного участка**

<b>Земельный участок</b>			
(вид объекта недвижимости)			
Лист № ____ Раздела <b>4.1</b>	Всего листов раздела <b>4.1</b> : ____	Всего разделов: ____	Всего листов выписки: ____
<b>12.02.2018 № 99/2018/78698488</b>			
Кадастровый номер:		<b>23:43:000000:331</b>	

Учетный номер части	Площадь (м <sup>2</sup> )	Содержание ограничения в использовании или ограничения права на объект недвижимости или обременения объекта недвижимости
1	2	3
16	1132	Сервитут, Письмо Краснодарского территориального управления Государственной компании «Российские автомобильные дороги» № 24/3362-КрТУ от 19.11.2015, Временные. Дата истечения срока действия временного характера - 09.12.2020
17	2190	Ограничения прав на земельный участок, предусмотренные статьями 56, 56.1 Земельного кодекса Российской Федерации, 23.00.2.95, Свидетельство о государственной регистрации права № 813765 от 27.12.2002
18	4829	Ограничения прав на земельный участок, предусмотренные статьями 56, 56.1 Земельного кодекса Российской Федерации, 23.43.2.65, Свидетельство о государственной регистрации права № 813664 от 27.12.2002
19	51	Ограничения прав на земельный участок, предусмотренные статьями 56, 56.1 Земельного кодекса Российской Федерации, 23.43.2.360, Доверенность № 44 от 27.05.2015
20	1839	Ограничения прав на земельный участок, предусмотренные статьями 56, 56.1 Земельного кодекса Российской Федерации, 23.00.2.231, Свидетельство о государственной регистрации права № 900320 от 28.05.2014
21	3500	Ограничения прав на земельный участок, предусмотренные статьями 56, 56.1 Земельного кодекса Российской Федерации, 23.00.2.241, Правила охраны магистральных трубопроводов № 9 от 22.04.1992
22	2060	Ограничения прав на земельный участок, предусмотренные статьями 56, 56.1 Земельного кодекса Российской Федерации, 23.00.2.244, Постановление Правительства РФ "Об



		утверждении Правил охраны линий и сооружений связи Российской Федерации" № 578 от 09.06.1995
данные отсутствуют	весь	Частный сервитут, Акционерное общество "Тандер"
данные отсутствуют	весь	Аренда (в том числе, субаренда), Государственная компания "Российские автомобильные дороги"

Государственный регистратор		ФГИС ЕГРН
полное наименование должности	подпись	инициалы, фамилия

М.П.

Раздел 4.2

Выписка из Единого государственного реестра недвижимости об объекте недвижимости  
**Сведения о частях земельного участка**

<b>Земельный участок</b>				
(вид объекта недвижимости)				
Лист № ____ Раздела <b>4.2</b>		Всего листов раздела <b>4.2</b> : ____		Всего разделов: ____
		Всего листов выписки: ____		
<b>12.02.2018 № 99/2018/78698488</b>				
Кадастровый номер:		<b>23:43:000000:331</b>		
Сведения о характерных точках границы части (частей) земельного участка				
Учетный номер части: 1				
Система координат: МСК 23, зона 1				
Зона №				
Номер точки	Координаты, м		Описание закрепления на местности	Средняя квадратическая погрешность определения координат характерных точек границы части земельного участка, м
	X	Y		
1	2	3	4	5
416	487533.62	1389218.66	данные отсутствуют	0.5
416	487533.62	1389218.66	данные отсутствуют	0.5
417	487535.42	1389221.06	данные отсутствуют	0.5
418	487471.69	1389269.06	данные отсутствуют	0.5
419	487449.36	1389282.92	данные отсутствуют	0.5
420	487421.87	1389298.93	данные отсутствуют	0.5
421	487384.39	1389319.21	данные отсутствуют	0.5
422	487384.25	1389311.62	данные отсутствуют	0.5
423	487418.57	1389293.04	данные отсутствуют	0.5
424	487445.88	1389277.14	данные отсутствуют	0.5
425	487467.83	1389263.54	данные отсутствуют	0.5
426	487506.67	1389237.91	данные отсутствуют	0.5

Государственный регистратор		ФГИС ЕГРН
полное наименование должности	подпись	инициалы, фамилия

М.П.

Выписка из Единого государственного реестра недвижимости об объекте недвижимости  
Сведения о частях земельного участка

<b>Земельный участок</b>				
<small>(вид объекта недвижимости)</small>				
Лист № ___ Раздела <b>4.2</b>		Всего листов раздела <b>4.2</b> : ___		Всего разделов: ___
Всего листов выписки: ___				
<b>12.02.2018 № 99/2018/78698488</b>				
Кадастровый номер:			<b>23:43:0000000:331</b>	
Сведения о характерных точках границы части (частей) земельного участка				
Учетный номер части: 2				
Система координат: МСК 23, зона 1				
Зона №				
Номер точки	Координаты, м		Описание закрепления на местности	Средняя квадратическая погрешность определения координат характерных точек границы части земельного участка, м
	X	Y		
1	2	3	4	5
308	486887.64	1389620.6	626003000000	0.1
308	486887.64	1389620.6	626003000000	0.1
427	486887.61	1389622.73	626003000000	0.1
428	486879.76	1389611.88	626003000000	0.1
429	486933.15	1389573.67	626003000000	0.1
430	486980.15	1389541.14	626003000000	0.1
431	486983.78	1389546.74	626003000000	0.1
432	486984.29	1389548.68	626003000000	0.1
433	486961.8	1389565.41	626003000000	0.1
434	486950.37	1389573.76	626003000000	0.1
435	486896.1	1389614.31	626003000000	0.1

Государственный регистратор		ФГИС ЕГРН
полное наименование должности	подпись	инициалы, фамилия

М.П.

Выписка из Единого государственного реестра недвижимости об объекте недвижимости  
Сведения о частях земельного участка

<b>Земельный участок</b>				
<small>(вид объекта недвижимости)</small>				
Лист № ___ Раздела <b>4.2</b>		Всего листов раздела <b>4.2</b> : ___		Всего разделов: ___
Всего листов выписки: ___				
<b>12.02.2018 № 99/2018/78698488</b>				
Кадастровый номер:			<b>23:43:0000000:331</b>	
Сведения о характерных точках границы части (частей) земельного участка				
Учетный номер части: 3				

Система координат: МСК 23, зона 1  
Зона №

Номер точки	Координаты, м		Описание закрепления на местности	Средняя квадратическая погрешность определения координат характерных точек границы части земельного участка, м
	X	Y		
1	2	3	4	5
271	487141.24	1389384.59	данные отсутствуют	0.5
272	487136.05	1389388.21	данные отсутствуют	0.5
436	487415.99	1389213.65	данные отсутствуют	0.5
436	487415.99	1389213.65	данные отсутствуют	0.5
437	487359.29	1389252	данные отсутствуют	0.5
438	487311.15	1389285.74	данные отсутствуют	0.5
439	487271.54	1389314.5	данные отсутствуют	0.5
440	487225.36	1389347.66	данные отсутствуют	0.5
441	487128	1389417.84	данные отсутствуют	0.5
442	487052.98	1389471.13	данные отсутствуют	0.5
443	487048.91	1389465.74	данные отсутствуют	0.5
444	487125.16	1389411.57	данные отсутствуют	0.5
445	487129.55	1389402.1	данные отсутствуют	0.5
446	487131.75	1389394.43	данные отсутствуют	0.5
447	487132.49	1389390.75	данные отсутствуют	0.5
448	487144.06	1389382.63	данные отсутствуют	0.5
Государственный регистратор			ФГИС ЕГРН	
полное наименование должности			подпись	
			инициалы, фамилия	

М.П.

Выписка из Единого государственного реестра недвижимости об объекте недвижимости  
Сведения о частях земельного участка

<b>Земельный участок</b>			
(вид объекта недвижимости)			
Лист № ____ Раздела <b>4.2</b>	Всего листов раздела <b>4.2</b> : ____	Всего разделов: ____	Всего листов выписки: ____
<b>12.02.2018 № 99/2018/78698488</b>			
Кадастровый номер:		<b>23:43:000000:331</b>	

Номер точки	Координаты, м		Описание закрепления на местности	Средняя квадратическая погрешность определения координат характерных точек границы части земельного участка, м
	X	Y		
1	2	3	4	5
449	487144.69	1389386.41	данные отсутствуют	0.5
450	487146.34	1389388.93	данные отсутствуют	0.5
451	487148.04	1389390.74	данные отсутствуют	0.5
452	487150.29	1389392.12	данные отсутствуют	0.5
453	487153.8	1389392.39	данные отсутствуют	0.5
454	487157.44	1389391.36	данные отсутствуют	0.5
455	487230.91	1389338.78	данные отсутствуют	0.5
456	487236.68	1389334.15	данные отсутствуют	0.5
457	487237.59	1389331.79	данные отсутствуют	0.5
458	487237.59	1389328.03	данные отсутствуют	0.5
459	487236.59	1389325.72	данные отсутствуют	0.5
460	487234.32	1389324.01	данные отсутствуют	0.5
461	487232.4	1389322.92	данные отсутствуют	0.5
462	487230	1389322.61	данные отсутствуют	0.5
463	487240.32	1389315.4	данные отсутствуют	0.5
464	487244.07	1389315.84	данные отсутствуют	0.5
465	487249.82	1389316.17	данные отсутствуют	0.5
Государственный регистратор				ФГИС ЕГРН
полное наименование должности			подпись	инициалы, фамилия

М.П.

Выписка из Единого государственного реестра недвижимости об объекте недвижимости  
Сведения о частях земельного участка

<b>Земельный участок</b>			
<small>(вид объекта недвижимости)</small>			
Лист № ____ Раздела <b>4.2</b>	Всего листов раздела <b>4.2:</b> ____	Всего разделов: ____	Всего листов выписки: ____
<b>12.02.2018 № 99/2018/78698488</b>			
Кадастровый номер:		<b>23:43:000000:331</b>	

Номер точки	Координаты, м		Описание закрепления на местности	Средняя квадратическая погрешность определения координат характерных точек границы части земельного участка, м
	X	Y		
1	2	3	4	5
466	487260.38	1389314.2	данные отсутствуют	0.5
467	487267.59	1389309.03	данные отсутствуют	0.5
468	487307.23	1389280.25	данные отсутствуют	0.5
469	487355.42	1389246.47	данные отсутствуют	0.5
470	487414.45	1389211.07	данные отсутствуют	0.5

Государственный регистратор		ФГИС ЕГРН
полное наименование должности	подпись	инициалы, фамилия

М.П.

Раздел 4.2

Выписка из Единого государственного реестра недвижимости об объекте недвижимости  
Сведения о частях земельного участка

<b>Земельный участок</b>			
<small>(вид объекта недвижимости)</small>			
Лист № ____ Раздела <b>4.2</b>	Всего листов раздела <b>4.2:</b> ____	Всего разделов: ____	Всего листов выписки: ____
<b>12.02.2018 № 99/2018/78698488</b>			
Кадастровый номер:		<b>23:43:000000:331</b>	

Сведения о характерных точках границы части (частей) земельного участка				
Учетный номер части: 4				
Система координат: МСК 23, зона 1				
Зона №				
Номер точки	Координаты, м		Описание закрепления на местности	Средняя квадратическая погрешность определения координат характерных точек границы части земельного участка, м
	X	Y		
1	2	3	4	5
257	487879.56	1388952.07	данные отсутствуют	0.5
258	487807.98	1388983.06	данные отсутствуют	0.5
259	487790.17	1388988.93	данные отсутствуют	0.5
471	488079.1	1388880.76	данные отсутствуют	0.5

471	488079.1	1388880.76	данные отсутствуют	0.5
472	488080.37	1388884.29	данные отсутствуют	0.5
473	488005.46	1388911.28	данные отсутствуют	0.5
474	487911.91	1388947.22	данные отсутствуют	0.5
475	487820.01	1388987.6	данные отсутствуют	0.5
476	487774.9	1389008.85	данные отсутствуют	0.5
477	487708.92	1389042.38	данные отсутствуют	0.5
478	487634.95	1389083.86	данные отсутствуют	0.5
479	487551.46	1389131.09	данные отсутствуют	0.5
480	487633.12	1389080.59	данные отсутствуют	0.5
481	487707.15	1389039.07	данные отсутствуют	0.5
482	487773.61	1389005.27	данные отсутствуют	0.5

Государственный регистратор		ФГИС ЕГРН
полное наименование должности	подпись	инициалы, фамилия

М.П.

Выписка из Единого государственного реестра недвижимости об объекте недвижимости  
Сведения о частях земельного участка

<b>Земельный участок</b>			
<small>(вид объекта недвижимости)</small>			
Лист № ____ Раздела <b>4.2</b>	Всего листов раздела <b>4.2:</b> ____	Всего разделов: ____	Всего листов выписки: ____
<b>12.02.2018.№ 99/2018/78698488</b>			
Кадастровый номер:		<b>23:43:000000:331</b>	

Номер точки	Координаты, м		Описание закрепления на местности	Средняя квадратическая погрешность определения координат характерных точек границы части земельного участка, м
	X	Y		
1	2	3	4	5
483	487777.96	1389002.02	данные отсутствуют	0.5
484	487780.18	1389000.29	данные отсутствуют	0.5
485	487781.81	1388998.56	данные отсутствуют	0.5
486	487783.28	1388996.14	данные отсутствуют	0.5
487	487784.03	1388993.86	данные отсутствуют	0.5
488	487784.34	1388991.53	данные отсутствуют	0.5
489	487896.47	1388943.83	данные отсутствуют	0.5
490	487901.43	1388944.41	данные отсутствуют	0.5
491	487903.05	1388944.4	данные отсутствуют	0.5
492	487910.57	1388943.72	данные отсутствуют	0.5
493	488004.15	1388907.76	данные отсутствуют	0.5

Государственный регистратор		ФГИС ЕГРН
полное наименование должности	подпись	инициалы, фамилия

М.П.

Раздел 4.2

Выписка из Единого государственного реестра недвижимости об объекте недвижимости  
Сведения о частях земельного участка

<b>Земельный участок</b>			
<small>(вид объекта недвижимости)</small>			
Лист № ____ Раздела <b>4.2</b>	Всего листов раздела <b>4.2:</b> ____	Всего разделов: ____	Всего листов выписки: ____
<b>12.02.2018.№ 99/2018/78698488</b>			
Кадастровый номер:		<b>23:43:000000:331</b>	
Сведения о характерных точках границы части (частей) земельного участка			
Учетный номер части: 5			
Система координат: МСК 23, зона 1 Зона №			
Номер	Координаты, м		Средняя квадратическая погрешность определения координат

точки			на местности	характерных точек границы части земельного участка, м
	X	Y		
1	2	3	4	5
494	487170.94	1389363.87	данные отсутствуют	0.5
494	487170.94	1389363.87	данные отсутствуют	0.5
495	487183.09	1389399.63	данные отсутствуют	0.5
496	487179.71	1389402.13	данные отсутствуют	0.5
497	487167.52	1389366.25	данные отсутствуют	0.5

Государственный регистратор		ФГИС ЕГРН
полное наименование должности	подпись	инициалы, фамилия

М.П.

Раздел 4.2

Выписка из Единого государственного реестра недвижимости об объекте недвижимости  
Сведения о частях земельного участка

<b>Земельный участок</b>				
(вид объекта недвижимости)				
Лист № ____ Раздела <b>4.2</b>		Всего листов раздела <b>4.2:</b> ____		Всего разделов: ____
		Всего листов выписки: ____		
<b>12.02.2018.№ 99/2018/78698488</b>				
Кадастровый номер:		<b>23:43:0000000:331</b>		
Сведения о характерных точках границы части (частей) земельного участка				
Учетный номер части: 6				
Система координат: МСК 23, зона 1				
Зона №				
Номер точки	Координаты, м		Описание закрепления на местности	Средняя квадратическая погрешность определения координат характерных точек границы части земельного участка, м
	X	Y		
1	2	3	4	5
81	482833.91	1390867.52	данные отсутствуют	данные отсутствуют
98	482799.96	1390902.7	данные отсутствуют	данные отсутствуют
498	482842.27	1390901.95	данные отсутствуют	данные отсутствуют
498	482842.27	1390901.95	данные отсутствуют	данные отсутствуют
499	482841.88	1390867.12	данные отсутствуют	данные отсутствуют
500	482780.9	1390868.77	данные отсутствуют	данные отсутствуют
501	482781.29	1390903.48	данные отсутствуют	данные отсутствуют

Государственный регистратор		ФГИС ЕГРН
полное наименование должности	подпись	инициалы, фамилия

М.П.



Выписка из Единого государственного реестра недвижимости об объекте недвижимости  
Сведения о частях земельного участка

<b>Земельный участок</b>				
<small>(вид объекта недвижимости)</small>				
Лист № ____ Раздела <b>4.2</b>		Всего листов раздела <b>4.2:</b> ____		Всего разделов: ____
Всего листов выписки: ____				
<b>12.02.2018.№ 99/2018/78698488</b>				
Кадастровый номер:			<b>23:43:000000:331</b>	
Сведения о характерных точках границы части (частей) земельного участка				
Учетный номер части: 7				
Система координат: МСК 23, зона 1				
Зона №				
Номер точки	Координаты, м		Описание закрепления на местности	Средняя квадратическая погрешность определения координат характерных точек границы части земельного участка, м
	X	Y		
1	2	3	4	5
225	489367.33	1388703.48	данные отсутствуют	данные отсутствуют
226	489361.39	1388703.69	данные отсутствуют	данные отсутствуют
227	489360.98	1388703.7	данные отсутствуют	данные отсутствуют
276	486857.93	1389563.71	данные отсутствуют	данные отсутствуют
277	486859.49	1389593.44	данные отсутствуют	данные отсутствуют
307	486886.97	1389664.64	данные отсутствуют	данные отсутствуют
502	486866.89	1389573.97	данные отсутствуют	0.2
502	486866.89	1389573.97	данные отсутствуют	0.2
503	486861.96	1389561.76	данные отсутствуют	данные отсутствуют
504	486853.84	1389597.53	данные отсутствуют	данные отсутствуют
505	486874.21	1389646.29	данные отсутствуют	0.2
506	486873.02	1389657.17	данные отсутствуют	0.2
507	486873.33	1389667.59	данные отсутствуют	данные отсутствуют
508	486887.59	1389623.55	данные отсутствуют	данные отсутствуют
509	489375.5	1388743.08	данные отсутствуют	данные отсутствуют
509	489375.5	1388743.08	данные отсутствуют	данные отсутствуют
Государственный регистратор			ФГИС ЕГРН	
полное наименование должности			подпись	
			инициалы, фамилия	

М.П.

Выписка из Единого государственного реестра недвижимости об объекте недвижимости  
Сведения о частях земельного участка

<b>Земельный участок</b>			
<small>(вид объекта недвижимости)</small>			
Лист № ____ Раздела <b>4.2</b>	Всего листов раздела <b>4.2:</b> ____	Всего разделов: ____	Всего листов выписки: ____
<b>12.02.2018 № 99/2018/78698488</b>			
Кадастровый номер:		<b>23:43:000000:331</b>	

Номер точки	Координаты, м		Описание закрепления на местности	Средняя квадратическая погрешность определения координат характерных точек границы части земельного участка, м
	X	Y		
1	2	3	4	5
510	489374.07	1388703.25	данные отсутствуют	данные отсутствуют
511	489352.98	1388704.06	данные отсутствуют	данные отсутствуют
512	489354.4	1388743.52	данные отсутствуют	данные отсутствуют

Государственный регистратор		ФГИС ЕГРН
полное наименование должности	подпись	инициалы, фамилия

М.П.

Раздел 4.2

Выписка из Единого государственного реестра недвижимости об объекте недвижимости  
Сведения о частях земельного участка

<b>Земельный участок</b>			
<small>(вид объекта недвижимости)</small>			
Лист № ____ Раздела <b>4.2</b>	Всего листов раздела <b>4.2:</b> ____	Всего разделов: ____	Всего листов выписки: ____
<b>12.02.2018 № 99/2018/78698488</b>			
Кадастровый номер:		<b>23:43:000000:331</b>	

Сведения о характерных точках границы части (частей) земельного участка				
Учетный номер части: 8				
Система координат: МСК 23, зона 1				
Зона №				
Номер точки	Координаты, м		Описание закрепления на местности	Средняя квадратическая погрешность определения координат характерных точек границы части земельного участка, м
	X	Y		
1	2	3	4	5
288	485793.65	1390339.68	данные отсутствуют	данные отсутствуют
513	485798.44	1390336.47	данные отсутствуют	данные отсутствуют
513	485798.44	1390336.47	данные отсутствуют	данные отсутствуют
514	485764.78	1390359.03	данные отсутствуют	данные отсутствуют
515	485804.23	1390400.72	данные отсутствуют	данные отсутствуют
516	485836.39	1390376.57	данные отсутствуют	данные отсутствуют

Государственный регистратор		ФГИС ЕГРН
полное наименование должности	подпись	инициалы, фамилия

М.П.

Раздел 4.2

Выписка из Единого государственного реестра недвижимости об объекте недвижимости  
**Сведения о частях земельного участка**

<b>Земельный участок</b>					
(вид объекта недвижимости)					
Лист № ___ Раздела <b>4.2</b>		Всего листов раздела <b>4.2</b> : ___		Всего разделов: ___	Всего листов выписки: ___
<b>12.02.2018 № 99/2018/78698488</b>					
Кадастровый номер:			<b>23:43:000000:331</b>		
Сведения о характерных точках границы части (частей) земельного участка					
Учетный номер части: 9					
Система координат: МСК 23, зона 1					
Зона №					
Номер точки	Координаты, м		Описание закрепления на местности	Средняя квадратическая погрешность определения координат характерных точек границы части земельного участка, м	
	X	Y			
1	2	3	4	5	
60	484086.66	1390868.34	данные отсутствуют	данные отсутствуют	
61	484087.45	1390866.21	данные отсутствуют	данные отсутствуют	
62	484086.44	1390835.99	данные отсутствуют	данные отсутствуют	
62	484086.44	1390835.99	данные отсутствуют	данные отсутствуют	
63	484080.75	1390836.33	данные отсутствуют	данные отсутствуют	
64	484060.59	1390837.28	данные отсутствуют	данные отсутствуют	
517	484054.92	1390837.35	данные отсутствуют	данные отсутствуют	
518	484054.92	1390837.36	данные отсутствуют	2.5	
519	484063.41	1390868.97	данные отсутствуют	2.5	

Государственный регистратор		ФГИС ЕГРН
полное наименование должности	подпись	инициалы, фамилия

М.П.

Раздел 4.2

Выписка из Единого государственного реестра недвижимости об объекте недвижимости  
**Сведения о частях земельного участка**

<b>Земельный участок</b>					
(вид объекта недвижимости)					
Лист № ___ Раздела <b>4.2</b>		Всего листов раздела <b>4.2</b> : ___		Всего разделов: ___	Всего листов выписки: ___
<b>12.02.2018 № 99/2018/78698488</b>					
Кадастровый номер:			<b>23:43:000000:331</b>		

Сведения о характерных точках границы части (частей) земельного участка				
Учетный номер части: 10				
Система координат: МСК 23, зона 1 Зона №				
Номер точки	Координаты, м		Описание закрепления на местности	Средняя квадратическая погрешность определения координат характерных точек границы части земельного участка, м
	X	Y		
1	2	3	4	5
60	484086.66	1390868.34	данные отсутствуют	данные отсутствуют
61	484087.45	1390866.21	данные отсутствуют	данные отсутствуют
62	484086.44	1390835.99	данные отсутствуют	данные отсутствуют
62	484086.44	1390835.99	данные отсутствуют	данные отсутствуют
63	484080.75	1390836.33	данные отсутствуют	данные отсутствуют
64	484060.59	1390837.28	данные отсутствуют	данные отсутствуют
519	484063.41	1390868.97	данные отсутствуют	данные отсутствуют
520	484054.93	1390837.35	данные отсутствуют	данные отсутствуют

Государственный регистратор		ФГИС ЕГРН
полное наименование должности	подпись	инициалы, фамилия

М.П.

Раздел 4.2

Выписка из Единого государственного реестра недвижимости об объекте недвижимости  
**Сведения о частях земельного участка**

<b>Земельный участок</b>				
(вид объекта недвижимости)				
Лист № ___ Раздела <b>4.2</b>	Всего листов раздела <b>4.2</b> : ___	Всего разделов: ___	Всего листов выписки: ___	
<b>12.02.2018.№ 99/2018/78698488</b>				
Кадастровый номер:		<b>23:43:000000:331</b>		
Сведения о характерных точках границы части (частей) земельного участка				
Учетный номер части: 11				
Система координат: МСК 23, зона 1 Зона №				
Номер точки	Координаты, м		Описание закрепления на местности	Средняя квадратическая погрешность определения координат характерных точек границы части земельного участка, м
	X	Y		
1	2	3	4	5
521	493920.56	1388595.66	данные отсутствуют	данные отсутствуют
521	493920.56	1388595.66	данные отсутствуют	данные отсутствуют
522	493917.11	1388548.23	данные отсутствуют	данные отсутствуют
523	493913.1	1388548.42	данные отсутствуют	данные отсутствуют
524	493916.52	1388595.29	данные отсутствуют	данные отсутствуют

Государственный регистратор		ФГИС ЕГРН
полное наименование должности	подпись	инициалы, фамилия

М.П.

Раздел 4.2

Выписка из Единого государственного реестра недвижимости об объекте недвижимости  
**Сведения о частях земельного участка**

<b>Земельный участок</b>					
(вид объекта недвижимости)					
Лист № ___ Раздела <b>4.2</b>		Всего листов раздела <b>4.2</b> : ___		Всего разделов: ___	Всего листов выписки: ___
<b>12.02.2018 № 99/2018/78698488</b>					
Кадастровый номер:			<b>23:43:000000:331</b>		
Сведения о характерных точках границы части (частей) земельного участка					
Учетный номер части: 12					
Система координат: МСК 23, зона 1					
Зона №					
Номер точки	Координаты, м		Описание закрепления на местности	Средняя квадратическая погрешность определения координат характерных точек границы части земельного участка, м	
	X	Y			
1	2	3	4	5	
525	488250.27	1388859.03	данные отсутствуют	0.1	
525	488250.27	1388859.03	данные отсутствуют	0.1	
526	488243.07	1388827.47	данные отсутствуют	данные отсутствуют	
527	488239.21	1388828.5	данные отсутствуют	данные отсутствуют	
528	488246.37	1388859.92	данные отсутствуют	0.1	
529	488247.9	1388866.64	данные отсутствуют	данные отсутствуют	
530	488251.77	1388865.61	данные отсутствуют	данные отсутствуют	

Государственный регистратор		ФГИС ЕГРН
полное наименование должности	подпись	инициалы, фамилия

М.П.

Раздел 4.2

Выписка из Единого государственного реестра недвижимости об объекте недвижимости  
**Сведения о частях земельного участка**

<b>Земельный участок</b>					
(вид объекта недвижимости)					
Лист № ___ Раздела <b>4.2</b>		Всего листов раздела <b>4.2</b> : ___		Всего разделов: ___	Всего листов выписки: ___
<b>12.02.2018 № 99/2018/78698488</b>					
Кадастровый номер:			<b>23:43:000000:331</b>		
Сведения о характерных точках границы части (частей) земельного участка					
Учетный номер части: 13					

Система координат: МСК 23, зона 1  
Зона №

Номер точки	Координаты, м		Описание закрепления на местности	Средняя квадратическая погрешность определения координат характерных точек границы части земельного участка, м
	X	Y		
1	2	3	4	5
531	491260.98	1388639.56	данные отсутствуют	0.5
531	491260.98	1388639.56	данные отсутствуют	0.5
532	491263.01	1388692.14	данные отсутствуют	0.5
533	491258.01	1388692.15	данные отсутствуют	0.5
534	491255.99	1388639.72	данные отсутствуют	0.5

Государственный регистратор		ФГИС ЕГРН
полное наименование должности	подпись	инициалы, фамилия

М.П.

Раздел 4.2

Выписка из Единого государственного реестра недвижимости об объекте недвижимости  
**Сведения о частях земельного участка**

<b>Земельный участок</b>				
(вид объекта недвижимости)				
Лист № ____ Раздела <b>4.2</b>		Всего листов раздела <b>4.2</b> : ____		Всего разделов: ____
		Всего листов выписки: ____		
<b>12.02.2018 № 99/2018/78698488</b>				
Кадастровый номер:		<b>23:43:000000:331</b>		
Сведения о характерных точках границы части (частей) земельного участка				
Учетный номер части: 14				
Система координат: МСК 23, зона 1 Зона №				
Номер точки	Координаты, м		Описание закрепления на местности	Средняя квадратическая погрешность определения координат характерных точек границы части земельного участка, м
	X	Y		
1	2	3	4	5
367	491746.13	1388666.14	данные отсутствуют	данные отсутствуют
535	491758.76	1388665.96	данные отсутствуют	данные отсутствуют
535	491758.76	1388665.96	данные отсутствуют	данные отсутствуют
536	491757.19	1388623.49	данные отсутствуют	данные отсутствуют
537	491736.08	1388624.18	данные отсутствуют	данные отсутствуют
538	491737.49	1388662.3	данные отсутствуют	0.2
539	491677.88	1388671.63	данные отсутствуют	данные отсутствуют

Государственный регистратор		ФГИС ЕГРН
полное наименование должности	подпись	инициалы, фамилия

М.П.

Выписка из Единого государственного реестра недвижимости об объекте недвижимости  
Сведения о частях земельного участка

<b>Земельный участок</b>				
<small>(вид объекта недвижимости)</small>				
Лист № ____ Раздела <b>4.2</b>		Всего листов раздела <b>4.2:</b> ____		Всего разделов: ____
Всего листов выписки: ____				
<b>12.02.2018.№ 99/2018/78698488</b>				
Кадастровый номер:			<b>23:43:000000:331</b>	
Сведения о характерных точках границы части (частей) земельного участка				
Учетный номер части: 15				
Система координат: МСК 23, зона 1				
Зона №				
Номер точки	Координаты, м		Описание закрепления на местности	Средняя квадратическая погрешность определения координат характерных точек границы части земельного участка, м
	X	Y		
1	2	3	4	5
23	494865.13	1388947.63	данные отсутствуют	данные отсутствуют
23	494865.13	1388947.63	данные отсутствуют	данные отсутствуют
51	495244.03	1389472.96	данные отсутствуют	данные отсутствуют
53	495385.91	1389634.39	данные отсутствуют	данные отсутствуют
540	486767.42	1389660.06	данные отсутствуют	данные отсутствуют
540	486767.42	1389660.06	данные отсутствуют	данные отсутствуют
541	486726.18	1389689.9	данные отсутствуют	2.5
542	486775.53	1389703.96	данные отсутствуют	2.5
543	486817.81	1389674.4	данные отсутствуют	данные отсутствуют
544	495364.44	1389607.32	данные отсутствуют	2.5
544	495364.44	1389607.32	данные отсутствуют	2.5
545	495305.59	1389540.72	данные отсутствуют	данные отсутствуют
546	495396.51	1389647.01	данные отсутствуют	данные отсутствуют
547	495399.48	1389646.98	данные отсутствуют	2.5
548	495226.73	1389451.46	данные отсутствуют	данные отсутствуют
548	495226.73	1389451.46	данные отсутствуют	данные отсутствуют
Государственный регистратор			ФГИС ЕГРН	
полное наименование должности			подпись	
			инициалы, фамилия	

М.П.

Выписка из Единого государственного реестра недвижимости об объекте недвижимости  
Сведения о частях земельного участка

<b>Земельный участок</b>			
(вид объекта недвижимости)			
Лист № ____ Раздела <b>4.2</b>	Всего листов раздела <b>4.2:</b> ____	Всего разделов: ____	Всего листов выписки: ____
<b>12.02.2018 № 99/2018/78698488</b>			
Кадастровый номер:		<b>23:43:000000:331</b>	

Номер точки	Координаты, м		Описание закрепления на местности	Средняя квадратическая погрешность определения координат характерных точек границы части земельного участка, м
	X	Y		
1	2	3	4	5
549	495297.85	1389531.95	данные отсутствуют	2.5
550	494855.25	1388929.56	данные отсутствуют	2.5
551	494846.65	1388946.38	данные отсутствуют	2.5
552	494828.93	1388981.06	данные отсутствуют	2.5
553	494857.92	1389012.17	данные отсутствуют	2.5
554	494877.95	1388972.98	данные отсутствуют	2.5
555	494879.22	1388970.5	данные отсутствуют	2.5

Государственный регистратор		ФГИС ЕГРН
полное наименование должности	подпись	инициалы, фамилия

М.П.

Выписка из Единого государственного реестра недвижимости об объекте недвижимости  
Сведения о частях земельного участка

<b>Земельный участок</b>			
(вид объекта недвижимости)			
Лист № ____ Раздела <b>4.2</b>	Всего листов раздела <b>4.2:</b> ____	Всего разделов: ____	Всего листов выписки: ____
<b>12.02.2018 № 99/2018/78698488</b>			
Кадастровый номер:		<b>23:43:000000:331</b>	

Сведения о характерных точках границы части (частей) земельного участка				
Учетный номер части: 16				
Система координат: МСК 23, зона 1				
Зона №				
Номер точки	Координаты, м		Описание закрепления на местности	Средняя квадратическая погрешность определения координат характерных точек границы части земельного участка, м
	X	Y		
1	2	3	4	5
275	486883.39	1389551.39	данные отсутствуют	0.5
275	486883.39	1389551.39	данные отсутствуют	0.5



556	486887.24	1389554.33	данные отсутствуют	0.5
557	486885.45	1389664.96	данные отсутствуют	0.5
558	486875.41	1389667.14	данные отсутствуют	0.5
559	486877.24	1389554.37	данные отсутствуют	0.5

Государственный регистратор		ФГИС ЕГРН
полное наименование должности	подпись	инициалы, фамилия

М.П.

Раздел 4.2

Выписка из Единого государственного реестра недвижимости об объекте недвижимости  
**Сведения о частях земельного участка**

<b>Земельный участок</b>				
(вид объекта недвижимости)				
Лист № ____ Раздела <b>4.2</b>		Всего листов раздела <b>4.2:</b> ____		Всего разделов: ____
Всего листов выписки: ____				
<b>12.02.2018 № 99/2018/78698488</b>				
Кадастровый номер:			<b>23:43:000000:331</b>	
Сведения о характерных точках границы части (частей) земельного участка				
Учетный номер части: 17				
Система координат: МСК 23, зона 1				
Зона №				
Номер точки	Координаты, м		Описание закрепления на местности	Средняя квадратическая погрешность определения координат характерных точек границы части земельного участка, м
	X	Y		
1	2	3	4	5
53	495385.91	1389634.39	данные отсутствуют	данные отсутствуют
540	486767.42	1389660.06	данные отсутствуют	данные отсутствуют
540	486767.42	1389660.06	данные отсутствуют	данные отсутствуют
541	486726.18	1389689.9	данные отсутствуют	2.5
542	486775.53	1389703.96	данные отсутствуют	2.5
544	495364.44	1389607.32	данные отсутствуют	2.5
544	495364.44	1389607.32	данные отсутствуют	2.5
547	495399.48	1389646.98	данные отсутствуют	2.5
560	486817.8	1389674.4	данные отсутствуют	2.5
561	495362.72	1389607.34	данные отсутствуют	2.5
562	495410.56	1389663.74	данные отсутствуют	2.5

Государственный регистратор		ФГИС ЕГРН
полное наименование должности	подпись	инициалы, фамилия

М.П.

Выписка из Единого государственного реестра недвижимости об объекте недвижимости  
Сведения о частях земельного участка

<b>Земельный участок</b>				
(вид объекта недвижимости)				
Лист № ____ Раздела <b>4.2</b>		Всего листов раздела <b>4.2:</b> ____		Всего разделов: ____
Всего листов выписки: ____				
<b>12.02.2018.№ 99/2018/78698488</b>				
Кадастровый номер:			<b>23:43:000000:331</b>	
Сведения о характерных точках границы части (частей) земельного участка				
Учетный номер части: 18				
Система координат: МСК 23, зона 1				
Зона №				
Номер точки	Координаты, м		Описание закрепления на местности	Средняя квадратическая погрешность определения координат характерных точек границы части земельного участка, м
	X	Y		
1	2	3	4	5
23	494865.13	1388947.63	данные отсутствуют	данные отсутствуют
23	494865.13	1388947.63	данные отсутствуют	данные отсутствуют
391	494168.87	1388604.16	данные отсутствуют	данные отсутствуют
550	494855.25	1388929.56	данные отсутствуют	2.5
551	494846.65	1388946.38	данные отсутствуют	2.5
552	494828.93	1388981.06	данные отсутствуют	2.5
553	494857.92	1389012.17	данные отсутствуют	2.5
554	494877.95	1388972.98	данные отсутствуют	2.5
555	494879.22	1388970.5	данные отсутствуют	2.5
563	494173.03	1388536.05	данные отсутствуют	2.5
563	494173.03	1388536.05	данные отсутствуют	2.5
564	494132.59	1388537.96	данные отсутствуют	2.5
565	494138.66	1388567.44	данные отсутствуют	2.5
566	494142.29	1388585.04	данные отсутствуют	2.5
567	494145.56	1388600.9	данные отсутствуют	2.5
568	494146.35	1388604.75	данные отсутствуют	данные отсутствуют
Государственный регистратор			ФГИС ЕГРН	
полное наименование должности			подпись	
			инициалы, фамилия	

М.П.

Выписка из Единого государственного реестра недвижимости об объекте недвижимости  
Сведения о частях земельного участка

<b>Земельный участок</b>			
<small>(вид объекта недвижимости)</small>			
Лист № ____ Раздела <b>4.2</b>	Всего листов раздела <b>4.2:</b> ____	Всего разделов: ____	Всего листов выписки: ____
<b>12.02.2018.№ 99/2018/78698488</b>			
Кадастровый номер:		<b>23:43:000000:331</b>	

Номер точки	Координаты, м		Описание закрепления на местности	Средняя квадратическая погрешность определения координат характерных точек границы части земельного участка, м
	X	Y		
1	2	3	4	5
569	494187.12	1388604.44	данные отсутствуют	2.5
570	494187.02	1388603.94	данные отсутствуют	2.5
571	494182.34	1388581.24	данные отсутствуют	2.5
572	494180.39	1388571.74	данные отсутствуют	2.5
573	494173.21	1388536.9	данные отсутствуют	2.5

Государственный регистратор		ФГИС ЕГРН
полное наименование должности	подпись	инициалы, фамилия

М.П.

Раздел 4.2

Выписка из Единого государственного реестра недвижимости об объекте недвижимости  
Сведения о частях земельного участка

<b>Земельный участок</b>			
<small>(вид объекта недвижимости)</small>			
Лист № ____ Раздела <b>4.2</b>	Всего листов раздела <b>4.2:</b> ____	Всего разделов: ____	Всего листов выписки: ____
<b>12.02.2018.№ 99/2018/78698488</b>			
Кадастровый номер:		<b>23:43:000000:331</b>	

Сведения о характерных точках границы части (частей) земельного участка				
Учетный номер части: 19				
Система координат: МСК 23, зона 1				
Зона №				
Номер точки	Координаты, м		Описание закрепления на местности	Средняя квадратическая погрешность определения координат характерных точек границы части земельного участка, м
	X	Y		
1	2	3	4	5
574	486813.03	1389677.74	данные отсутствуют	данные отсутствуют
574	486813.03	1389677.74	данные отсутствуют	данные отсутствуют
575	486825.23	1389669.21	данные отсутствуют	данные отсутствуют
576	486812.84	1389669.5	данные отсутствуют	2.5

Государственный регистратор		ФГИС ЕГРН
полное наименование должности	подпись	инициалы, фамилия

М.П.

Раздел 4.2

Выписка из Единого государственного реестра недвижимости об объекте недвижимости  
**Сведения о частях земельного участка**

<b>Земельный участок</b>				
(вид объекта недвижимости)				
Лист № ___ Раздела <b>4.2</b>		Всего листов раздела <b>4.2</b> : ___		Всего разделов: ___
Всего листов выписки: ___				
<b>12.02.2018 № 99/2018/78698488</b>				
Кадастровый номер:			<b>23:43:000000:331</b>	
Сведения о характерных точках границы части (частей) земельного участка				
Учетный номер части: 20				
Система координат: МСК 23, зона 1				
Зона №				
Номер точки	Координаты, м		Описание закрепления на местности	Средняя квадратическая погрешность определения координат характерных точек границы части земельного участка, м
	X	Y		
1	2	3	4	5
205	493072.62	1388579.85	данные отсутствуют	данные отсутствуют
378	493073.64	1388609.09	данные отсутствуют	данные отсутствуют
577	493106.68	1388608.43	данные отсутствуют	данные отсутствуют
577	493106.68	1388608.43	данные отсутствуют	данные отсутствуют
578	493105.94	1388579.19	данные отсутствуют	данные отсутствуют
579	493043.13	1388580.97	данные отсутствуют	данные отсутствуют
580	493043.81	1388610.22	данные отсутствуют	данные отсутствуют

Государственный регистратор		ФГИС ЕГРН
полное наименование должности	подпись	инициалы, фамилия

М.П.

Раздел 4.2

Выписка из Единого государственного реестра недвижимости об объекте недвижимости  
**Сведения о частях земельного участка**

<b>Земельный участок</b>				
(вид объекта недвижимости)				
Лист № ___ Раздела <b>4.2</b>		Всего листов раздела <b>4.2</b> : ___		Всего разделов: ___
Всего листов выписки: ___				
<b>12.02.2018 № 99/2018/78698488</b>				
Кадастровый номер:			<b>23:43:000000:331</b>	
Сведения о характерных точках границы части (частей) земельного участка				
Учетный номер части: 21				

Система координат: МСК 23, зона 1  
Зона №

Номер точки	Координаты, м		Описание закрепления на местности	Средняя квадратическая погрешность определения координат характерных точек границы части земельного участка, м
	X	Y		
1	2	3	4	5
198	494220.44	1388533.41	данные отсутствуют	данные отсутствуют
199	494219.14	1388533.87	данные отсутствуют	данные отсутствуют
581	494223.78	1388546.47	данные отсутствуют	2.5
581	494223.78	1388546.47	данные отсутствуют	2.5
582	494224.01	1388532.52	данные отсутствуют	данные отсутствуют
583	494173.94	1388536.01	данные отсутствуют	данные отсутствуют
584	494173.76	1388547.17	данные отсутствуют	2.5
585	494173.9	1388550.34	данные отсутствуют	2.5
586	494173.21	1388558.71	данные отсутствуют	2.5
587	494172.81	1388571.45	данные отсутствуют	2.5
588	494173.58	1388576.48	данные отсутствуют	2.5
589	494175	1388604.25	данные отсутствуют	данные отсутствуют
590	494225.11	1388605.02	данные отсутствуют	данные отсутствуют
591	494223.38	1388571.42	данные отсутствуют	2.5
592	494222.93	1388568.45	данные отсутствуют	2.5
593	494223.15	1388561.53	данные отсутствуют	2.5
Государственный регистратор				ФГИС ЕГРН
полное наименование должности			подпись	инициалы, фамилия

М.П.

Выписка из Единого государственного реестра недвижимости об объекте недвижимости  
Сведения о частях земельного участка

<b>Земельный участок</b>			
<small>(вид объекта недвижимости)</small>			
Лист № ____ Раздела <b>4.2</b>	Всего листов раздела <b>4.2:</b> ____	Всего разделов: ____	Всего листов выписки: ____
<b>12.02.2018 № 99/2018/78698488</b>			
Кадастровый номер:		<b>23:43:000000:331</b>	

Номер точки	Координаты, м		Описание закрепления на местности	Средняя квадратическая погрешность определения координат характерных точек границы части земельного участка, м
	X	Y		
1	2	3	4	5
594	494223.98	1388551.32	данные отсутствуют	2.5

Государственный регистратор		ФГИС ЕГРН
полное наименование должности	подпись	инициалы, фамилия

М.П.

Раздел 4.2

Выписка из Единого государственного реестра недвижимости об объекте недвижимости  
Сведения о частях земельного участка

<b>Земельный участок</b>			
<small>(вид объекта недвижимости)</small>			
Лист № ____ Раздела <b>4.2</b>	Всего листов раздела <b>4.2:</b> ____	Всего разделов: ____	Всего листов выписки: ____
<b>12.02.2018 № 99/2018/78698488</b>			
Кадастровый номер:		<b>23:43:000000:331</b>	

Сведения о характерных точках границы части (частей) земельного участка				
Учетный номер части: 22				
Система координат: МСК 23, зона 1				
Зона №				
Номер точки	Координаты, м		Описание закрепления на местности	Средняя квадратическая погрешность определения координат характерных точек границы части земельного участка, м
	X	Y		
1	2	3	4	5
595	494502.45	1388514.55	данные отсутствуют	данные отсутствуют
595	494502.45	1388514.55	данные отсутствуют	данные отсутствуют
596	494496.76	1388513.94	данные отсутствуют	данные отсутствуют
597	494507.68	1388527.13	данные отсутствуют	0.1
598	494518.66	1388539.99	данные отсутствуют	0.1
599	494555.79	1388580.7	данные отсутствуют	0.1
600	494606.64	1388636.09	данные отсутствуют	0.1
601	494660.39	1388694.95	данные отсутствуют	0.1

602	494698.18	1388740.07	данные отсутствуют	0.1
603	494744.03	1388799.18	данные отсутствуют	0.1
604	494747.96	1388801.86	данные отсутствуют	0.1
605	494761.5	1388813.74	данные отсутствуют	0.1
606	494769.79	1388824.53	данные отсутствуют	0.1
607	494809.67	1388868.86	данные отсутствуют	0.1
608	494826.87	1388889.07	данные отсутствуют	0.1
609	494843.94	1388908.88	данные отсутствуют	данные отсутствуют

Государственный регистратор		ФГИС ЕГРН
полное наименование должности	подпись	инициалы, фамилия

М.П.

Раздел 4.2

Выписка из Единого государственного реестра недвижимости об объекте недвижимости  
Сведения о частях земельного участка

<b>Земельный участок</b>			
(вид объекта недвижимости)			
Лист № ____ Раздела <b>4.2</b>	Всего листов раздела <b>4.2</b> : ____	Всего разделов: ____	Всего листов выписки: ____
<b>12.02.2018.№ 99/2018/78698488</b>			
Кадастровый номер:	<b>23:43:000000:331</b>		

Номер точки	Координаты, м		Описание закрепления на местности	Средняя квадратическая погрешность определения координат характерных точек границы части земельного участка, м
	X	Y		
1	2	3	4	5
610	494834.77	1388892.11	данные отсутствуют	данные отсутствуют
611	494829.91	1388886.47	данные отсутствуют	0.1
612	494812.69	1388866.22	данные отсутствуют	0.1
613	494772.87	1388821.97	данные отсутствуют	0.1
614	494764.43	1388810.99	данные отсутствуют	0.1
615	494750.42	1388798.69	данные отсутствуют	0.1
616	494746.81	1388796.23	данные отсутствуют	0.1
617	494701.3	1388737.56	данные отсутствуют	0.1
618	494663.4	1388692.32	данные отсутствуют	0.1
619	494609.59	1388633.39	данные отсутствуют	0.1
620	494558.74	1388578	данные отсутствуют	0.1
621	494521.66	1388537.34	данные отсутствуют	0.1
622	494510.74	1388524.56	данные отсутствуют	0.1

Государственный регистратор		ФГИС ЕГРН
полное наименование должности	подпись	инициалы, фамилия

М.П.